












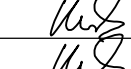

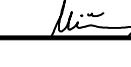
LEGENDA:

- Konstrukcie a objekty, ktoré sú súčasťou projektu:
-  navrhovaná električková trať a jej infraštruktúra
 -  navrhované cestné komunikácie a spevnené plochy
 -  navrhované chodníky
 -  cyklochodníky
 -  navrhované pozemné stavby (budovy)
 -  demolície
 -  vegetačné úpravy a výsadba

- Výhľadový stav, územná rezerva pre infraštruktúru:
-  iné súvisiace projekty v území



Manažér projektu:	Ing. Ján Kušnír	Člen združenia:	
ZDRUŽENIE DODÁVATEĽOV		Jošíkova 6, 821 03 Bratislava	
Vedúci člen združenia:		Člen združenia:	
Trnávská cesta 27, 831 04 Bratislava		Dolný Šianec 1013/1, 911 01 Trenčín	

Zodpovedný projektant stavby:	Ing. Ján Kušnír		
Zodpovedný projektant časti:	Ing. Ján Kušnír		
Kontroloval:	Ing. Jozef Nižňan		Trnávská cesta 27, 831 04 Bratislava
Miesto stavby:	Petržalka	Okres:	Bratislava
Investor - stavebník:	Hlavné mesto SR Bratislava Primaciálne námestie 1 814 99 Bratislava	Riaditeľ:	Ing. Slavomír Podmanický
Stavba:	Nosný systém MHD		Základové číslo: 1515
	prevádzkový úsek Janíkov dvor - Šafárikovo námestie v Bratislave,		Dátum: 06/2017
	2. časť Bosákova ulica - Janíkov dvor		Stupeň - účel: DÚR
	CELKOVÁ SITUÁCIA		Počet A4: 4 x A4
Názov prílohy:			Mierka: 1:10 000
			Časť: Súprava:
			B.2