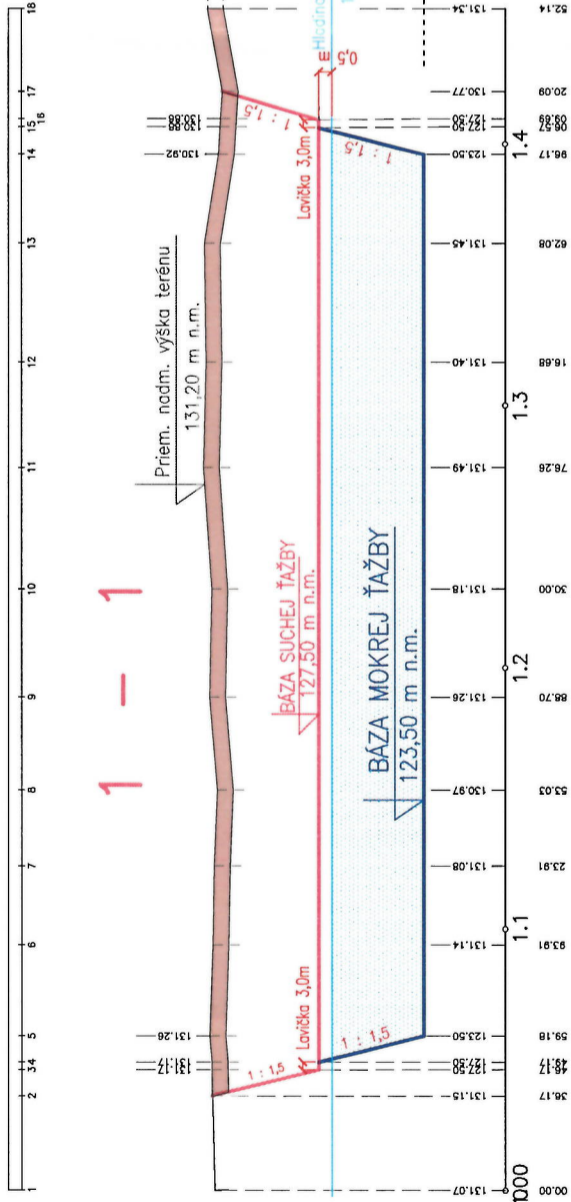
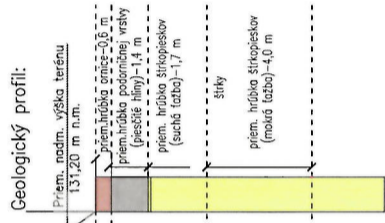


Povrch územia
Číslo bodu



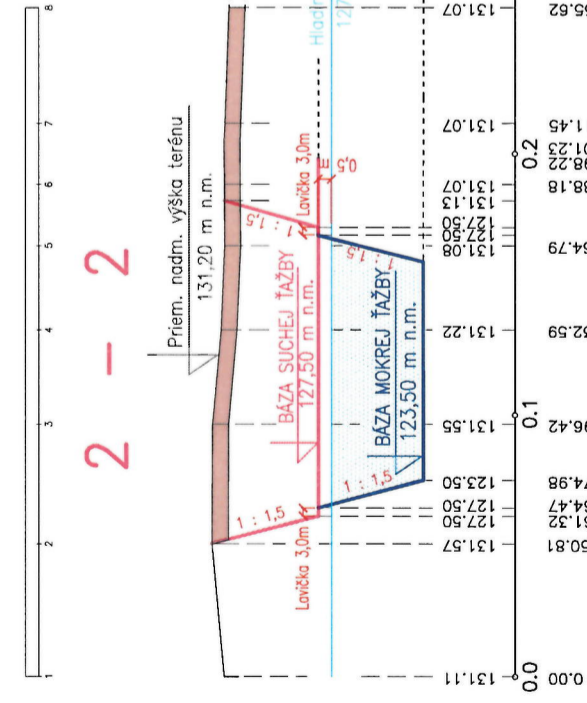
Mierka:
dĺžková 1 : 1000
výšková 1 : 100

Kóty terénu
Zrovnávacía rovina 120,00 m
Staničenie v km



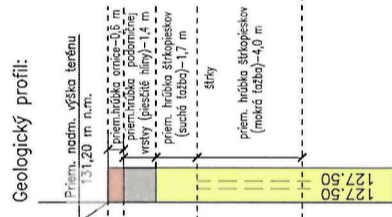
Geologický profil:

Povrch územia
Číslo bodu



Mierka:
dĺžková 1 : 2000
výšková 1 : 200

Kóty terénu
Porovnávacía rovina 120,00 m
Staničenie v km



Geologický profil:

D
4

KATASTRÁLNE ÚZEMIE: FARNA

SÚROVNICOVÝ SYSTÉM	VÝŠKOVÝ SYSTÉM	TREĽA - PRESNOSŤ
S - JTSK	Bp	3. TP
VYPRACOVAL	ZODP. PROJEKTANT	HLINZ. PROJEKTU
Ing. Miroslav PAŤLOVIČ	Ing. Miroslav PAŤLOVIČ	Ing. Miroslav PAŤLOVIČ
KONTROLOVAL	OKRES(OBVOD) STAVBY	OBEC
Ing. Karol PAŤLOVIČ	SENEC	MANA PRI DUNAJI

2. GRAFICKÁ ČASŤ

PLÁN VYUŽITIA ÚZEMIA D4 DEKANSKÉ

2.2.CHARAKTERISTICKÉ REZY LOŽISKOM

STUPEN	FORMÁT
DUR	3 A4
LIST MAPY	PEZINOK 5-9/2
DATUM	10.09.2018
MIERKA	1 : 2 000/200
Č.VYKRESU	2
LOKALITA	PREPŤANSKÝ KULIN
PARC. ČÍSLO	948/1,45 (M ²)
Č.VYKRESU	939 (M ²)



DOPRAVA PROJEKT
DOPRAVNÝ PROJEKT
DYLŽIČIA BRATISLAVA I
832 03 BRATISLAVA, KOMÁRŠSKA 2,4