


# PLÁN MANAŽMENTU POVODŇOVÉHO RIZIKA ČIASTKOVÉHO POVODIA BODVY

## Mapa povodňového rizika

---

### LEGENDA


#### Chránené územia



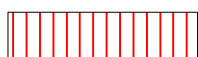
Maloplošné chránené územie



Veľkoplošné chránené územie



Chránené vtáčie územie



Územie európskeho významu

#### Územia vhodné pre odber vody, na rekreáciu a lokality vhodné na kúpanie



Významný zdroj odberu podzemných vôd




Chránená vodohospodárska oblasť




Ochranné pásmo vodárenských zdrojov



Povodie vodárenského toku



Vody určené na kúpanie



Vodárenská nádrž

#### Významné zdroje znečistenia



Environmentálna záťaž



Významný zdroj znečistenia



SEVESO areál



Skládka materiálu

Trebejov  
146 obyv.

Odhadovaný počet povodňou potenciálne ohrozených obyvateľov obce