







# PLÁN MANAŽMENTU POVODŇOVÉHO RIZIKA ČIASTKOVÉHO POVODIA HORNÁDU






## Mapa povodňového ohrozenia

---







### LEGENDA

	Hranica štátu
	Hranica obce
	Hranica čiastkového povodia
	Os toku
	Riečny kilometer toku - začiatok úseku
	Riečny kilometer toku - koniec úseku

### Záplavové čiary

	Záplavová čiara $Q_{1000}$
	Záplavová čiara $Q_{100}$
	Záplavová čiara $Q_{50}$
	Záplavová čiara $Q_{10}$
	Záplavová čiara $Q_5$

### Hĺbka vody (v metroch)

	< 0,5
	0,5-1
	1-1,5
	1,5-2
	2-4
	> 4