
































PLÁN MANAŽMENTU POVODŇOVÉHO RIZIKA ČIASTKOVÉHO POVODIA SLANEJ

Mapa povodňového rizika

Legenda

-	-	-
-	Druh hospodárskej činnosti	Územia pre odber vody, na rekreáciu a lokality vhodné na kúpanie
 Hranica čiastkového povodia	 Plochy bývania	 Významný zdroj odber podzemných vôd
 Hranica obce	 Plochy občianskej vybavenosti	 Chránená vodohospodárska oblasť
 Hranica štátu	 Plochy rekreácie	 Ochranné pásmo vodárenských zdrojov
 Os toku	 Plochy výroby	 Povodie vodárenského toku
16,5 Riečny kilometer toku - začiatok a koniec úseku	-	 Vody určne na kúpanie
-	Dopravné a technické vybavenie	 Vodárenská nádrž
Záplavové čiary	 Dopravná a technická infraštruktúra	-
 Záplavová čiara Q 1000	 Transformátor	Významné zdroje znečistenia
 Záplavová čiara Q 100	 Stĺp elektrického vedenia	 environmentálna záťaž
 Záplavová čiara Q 50	-	 Významný zdroj znečistenia
 Záplavová čiara Q 10	Chránené územia	 SEVESO areál
 Záplavová čiara Q 5	 Maloplošné chránené územia	 Skládka materiálu
	 Veľkoplošné chránené územia	-
	 Chránené vtáčie územia	 Odhadovaný počet povodňou potenciálne ohrozených obyvateľov obce
	 Územie európskeho významu	