














PLÁN MANAŽMENTU POVODŇOVÉHO RIZIKA ČIASTKOVÉHO POVODIA SLANEJ

Mapa opatrení manažmentu povodňového rizika

Legenda - Protipovodňové opatrenia navrhované

	Polder
	Úprava dna a brehov toku bez opevnenia
	Úprava toku s opevnením dna a brehov
	Rekonštrukcia úpravy toku
	Nábřežný múr
	Provizórne mobilné hradenie
	Ochranná hrádza
	Rekonštrukcia ochrannej hrádze
	Čerpacia stanica vnútorných vôd
	Plocha určená na prirodzenú retenciu počas povodne
	Plocha určená na umelo regulovanú retenciu počas povodne
	Plochy určené pre plošné protipovodňové opatrenia v lese
	Subpovodie nad hodnotenou geografickou oblasťou



© Ministerstvo životného prostredia Slovenskej republiky



© Slovenský vodohospodársky podnik, š.p.

© GKU Bratislava

© VÚVH