




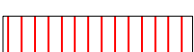
# PLÁN MANAŽMENTU POVODŇOVÉHO RIZIKA ČIASTKOVÉHO POVODIA VÁHU

## Mapa povodňového rizika







---

### LEGENDA





#### Chránené územia

	Maloplošné chránené územie
	Veľkoplošné chránené územie
	Chránené vtáčie územie
	Územie európskeho významu

#### Územia vhodné pre odber vody, na rekreáciu a lokality vhodné na kúpanie

	Významný zdroj odberu podzemných vôd
	Chránená vodohospodárska oblasť
	Ochranné pásmo vodárenských zdrojov
	Povodie vodárenského toku
	Vody určené na kúpanie
	Vodárenská nádrž

#### Významné zdroje znečistenia

	Environmentálna záťaž
	Významný zdroj znečistenia
	SEVESO areál
	Skládka materiálu

Trebejov  
146 obyv.

Odhadovaný počet povodňou potenciálne ohrozených obyvateľov obce