

























PLÁN MANAŽMENTU POVODŇOVÉHO RIZIKA ČIASTKOVÉHO POVODIA VÁHU

Mapa opatrení manažmentu povodňového rizika

Legenda

-  geografická oblasť - začiatok úseku toku
-  geografická oblasť - koniec úseku toku
-  malá vodná nádrž - navrhovaná
-  polder - SVP, š. p. navrhovaný
-  čerpacia stanica - navrhovaná
-  hať - navrhovaná
-  priepust - rekonštrukcia navrhovaná
-  priepust - zrušenie navrhované
-  stavidlové hradenie - navrhované
-  stabilizačný priečný objekt na toku - navrhovaný
-  stabilizačný priečný objekt na toku - rekonštrukcia navrhovaná
-  prehrádzka na toku - navrhovaná
-  most - rekonštrukcia navrhovaná
-  most - zrušenie navrhované
-  úprava toku - vybudovaná
-  úprava toku - navrhovaná
-  úprava toku - rekonštrukcia navrhovaná
-  oprava a údržba brehov a koryta toku - navrhovaná
-  ochranná hrádza - navrhovaná
-  ochranná hrádza - rekonštrukcia navrhovaná
-  nábrežný múr - navrhovaný
-  územie na prirodzenú transformáciu povodňovej vlny existujúce
-  územie určené na realizáciu opatrení v lesoch a na poľnohospodárskej pôde
-  územie určené na realizáciu opatrení v lesných porastoch postihnutých plošnou kalamitou