












PLÁN MANAŽMENTU POVODŇOVÉHO RIZIKA ČIASTKOVÉHO POVODIA MORAVY

Mapa povodňového ohrozenia







LEGENDA

-  Hranica štátu
-  Hranica obce
-  Hranica čiastkového povodia
-  Os toku
-  Riečny kilometer toku - začiatok úseku
-  Riečny kilometer toku - koniec úseku

Záplavové čiary

-  Záplavová čiara Q_{1000}
-  Záplavová čiara Q_{100}
-  Záplavová čiara Q_{50}
-  Záplavová čiara Q_{10}
-  Záplavová čiara Q_5

Hĺbka vody (v metroch)

-  < 0,5
-  0,5-1
-  1-1,5
-  1,5-2
-  2-4
-  > 4