

OKRESNÝ ÚRAD BANSKÁ BYSTRICA  
ODBOR STAROSTLIVOSTI O ŽIVOTNÉ PROSTREDIE  
Nám. Ľ. Štúra 1, 974 05 Banská Bystrica  
Slovenská republika

Č.sp.:OU-BB-OSZP1-2022/027160-002

Banská Bystrica 09.08.2022

### VEREJNÁ VYHLÁŠKA

Okresný úrad Banská Bystrica, odbor starostlivosti o životné prostredie (ďalej len „okresný úrad v sídle kraja“) ako príslušný orgán štátnej správy na úseku ochrany prírody a krajiny podľa § 4 ods. 1 zákona č. 525/2003 Z. z. o štátnej správe starostlivosti o životné prostredie a o zmene a doplnení niektorých zákonov a podľa § 67 písm. p) zákona č. 543/2002 Z. z. o ochrane prírody a krajiny v znení neskorších predpisov (ďalej len „zákon č. 543/2002 Z. z.“) týmto

#### oznamuje

podľa § 50 ods. 1 zákona č. 543/2002 Z. z. vlastníkovi, správcovi a nájomcovi pozemku dotknutého zamýšľanou ochranou, dotknutej obci a dotknutým orgánom štátnej správy **zámer vyhlásiť Prírodnú rezerváciu (PR) Homoľa** podľa projektu ochrany Národného parku Muránska planina, jeho ochranného pásma a prírodnej rezervácie Homoľa, ktorý vypracovali ako odborne spôsobilé osoby podľa § 55 ods. 1 zákona č. 543/2002 Z. z. Správa Národného parku Muránska planina so sídlom v Revúcej a Štátna ochrana prírody Slovenskej republiky (ŠOP SR) v súčinnosti s Ministerstvom životného prostredia Slovenskej republiky, ktorý je zverejnený na <https://www.sopsr.sk/npmuranskaplanina/>.

<i>Základná charakteristika územia navrhovaného na vyhlásenie za chránené územie</i>	
<b>Názov chráneného územia:</b>	Prírodná rezervácia (PR) Homoľa
<b>Vymedzenie územia:</b>	Banskobystrický kraj, okres Brezno, katastrálne územie Telgárt, parcela registra „C“ katastra nehnuteľností č. 4105.  <b>Mapy navrhovanej PR Homoľa</b> sú v prílohe 3 zámeru. Zobrazenie navrhovanej PR Homoľa v kontexte vládou schváleného Národného parku Muránska planina je na mapovom portáli <a href="http://maps.sopsr.sk/mapy/npmuranskaplanina.php">http://maps.sopsr.sk/mapy/npmuranskaplanina.php</a> .
<b>Navrhovaný stupeň územnej ochrany:</b>	Na území PR Homoľa bude platiť <b>4. stupeň ochrany</b> podľa § 15 zákona č. 543/2002 Z. z.
<b>Ochranné pásmo:</b>	Ochranné pásmo PR Homoľa sa osobitne <b>nevyhlasuje</b> a neplatí ani ochranné pásmo podľa § 17 ods. 7 zákona č. 543/2002 Z. z.
<b>Výmera:</b>	Celková výmera PR Homoľa je <b>22,1888 ha</b> .

<b>Vlastník a správca dotknutých pozemkov:</b>	Pozemky sú vo vlastníctve štátu, ich správcom sú Lesy Slovenskej republiky, š. p.
<i>Podrobnosti o ochrane, najmä ciele ochrany a opatrenia na ich dosiahnutie, rozsah obmedzení bežného obhospodarovania a ekonomické zhodnotenie vplyvu uplatňovania obmedzení bežného obhospodarovania.</i>	
<b>Odôvodnenie ochrany:</b>	Predmety ochrany sú uvedené v prílohe č. 2 zámeru. <b>Predmetom ochrany PR Homoľa</b> sú predovšetkým biotopy európskeho významu podľa prílohy č. 1 k vyhláške Ministerstva životného prostredia Slovenskej republiky č. 170/2021 Z. z., ktorou sa vykonáva zákon č. 543/2002 Z. z. o ochrane prírody a krajiny v znení neskorších predpisov (ďalej len „vyhláška MŽP SR č. 170/2021 Z. z.“), chránené druhy rastlín a živočíchov podľa prílohy č. 4 k vyhláške MŽP SR č. 170/2021 Z. z.
<b>Ciele ochrany:</b>	<b>Cieľom ochrany PR Homoľa</b> je zachovanie alebo zlepšovanie stavu biotopov a druhov, ktoré sú predmetom ochrany územia v súlade s nastavenými cieľmi ochrany pre jednotlivé biotopy a druhy európskeho významu uvedené v tabuľkách č. 18 a č. 19 kapitoly 2.2 Projektu ochrany Národného parku Muránska planina, jeho ochranného pásma a prírodnej rezervácie Homoľa.
<b>Podmienky ochrany: opatrenia a rozsah obmedzení bežného obhospodarovania</b>	<p>K zabezpečeniu cieľov ochrany slúži diferenciácia PR Homoľa na ekologicko-funkčné priestory (EFP). EFP sú vymedzené na základe zoskupenia ekologicky príbuzných biotopov s podrobne určenou starostlivosťou. V PR Homoľa sa vyčleňujú 2 EFP. Ich prehľad a ďalšie podrobnosti sú uvedené v projekte ochrany Národného parku Muránska planina, jeho ochranného pásma a prírodnej rezervácie Homoľa v tab. č. 20, ako aj na mapách v prílohách zámeru.</p> <p>Navrhovaná PR Homoľa sa prekrýva s územím európskeho významu SKUEV0204 Homoľa, v ktorom platí 2. stupeň ochrany, zmenou na 4. stupeň ochrany dôjde k <b>zmene spôsobu obhospodarovania</b> s cieľom zlepšiť drevinové zloženie a teda aj stav dvoch lesných biotopov európskeho významu, ktoré sú predmetom ochrany SKUEV0204 Homoľa i navrhovanej PR Homoľa.</p> <p>Podľa Projektu ochrany Národného parku Muránska planina, jeho ochranného pásma a prírodnej rezervácie Homoľa sa obmedzenie bežného obhospodarovania v navrhovanej PR Homoľa nepredpokladá. Ak by napriek tomu došlo k obmedzeniu bežného obhospodarovania v dôsledku určenia podmienok vykonávania činnosti, na ktorú sa vyžaduje súhlas orgánu ochrany prírody, alebo v dôsledku jej zákazu, vznikne nárok na náhradu za obmedzenie bežného obhospodarovania podľa § 61 zákona č. 543/2002 Z. z.</p> <p>Podľa § 61 ods. 1 zákona č. 543/2002 Z. z. „ak dochádza v dôsledku obmedzení a opatrení vyplývajúcich zo zákazov a iných podmienok ochrany prírody a krajiny ustanovených týmto zákonom alebo na jeho základe k obmedzeniu bežného obhospodarovania, patrí vlastníkovi za podmienok ustanovených týmto zákonom náhrada, ktorou sa rozumie a) zámena pozemku za iný vhodný pozemok vo vlastníctve štátu, ak je možná (§ 61a),</p>

c) výkup pozemkov do vlastníctva štátu (§ 61c),  
d) zmluvná starostlivosť (§ 61d) alebo  
e) finančná náhrada (§ 61e). “

V PR Homoľa bude možné uplatniť nárok na náhradu za obmedzenie bežného obhospodarovania vo forme finančnej náhrady (§ 61e ods. 1 zákona č. 543/2002 Z. z.).

Podľa § 50 ods. 3 zákona č. 543/2002 Z. z. je obec Telgárt **povinná do 15 dní od doručenia oznámenia zámeru informovať o ňom verejnosť** vo svojom územnom obvode a **umožniť nahliadnuť doň na obvyklom mieste, najmä na úradnej tabuli, najmenej po dobu 15 dní.**

Podľa § 50 ods. 4 zákona č. 543/2002 Z. z. **vlastník, správca a nájomca** dotknutého pozemku, obec a dotknutý orgán štátnej správy **má právo najneskôr do 30 dní** od doručenia oznámenia zámeru alebo jeho verejného oznámenia Okresným úradom v sídle kraja Banská Bystrica **podat' k nemu písomné pripomienky** Okresnému úradu v sídle kraja Banská Bystrica. Vlastník dotknutého pozemku má právo v tej istej lehote sa vyjadriť k možnosti riešenia spôsobu a určenia výšky poskytnutia náhrady za obmedzenie bežného obhospodarovania podľa § 61 ods. 1 písm. a) až d) zákona č. 543/2002 Z. z.

Okresný úrad v sídle kraja Banská Bystrica na základe vyššie uvedeného **žiada obec Telgárt, aby v súlade s § 50 ods. 3 zákona č. 543/2002 Z. z. informovala verejnosť o zámere vyhlásiť PR Homoľa** podľa projektu ochrany Národného parku Muránska planina, jeho ochranného pásma a prírodnej rezervácie Homoľa.

Okresný úrad v sídle kraja Banská Bystrica na základe vyššie uvedeného **oznamuje možnosť zaslať v súlade s § 50 ods. 4 zákona č. 543/2002 Z. z. pripomienky** Okresnému úradu v sídle kraja Banská Bystrica k zámeru vyhlásiť **PR Homoľa** podľa projektu ochrany Národného parku Muránska planina, jeho ochranného pásma a prírodnej rezervácie Homoľa. **Lehota na zaslanie pripomienok je 30 dní od doručenia tohto oznámenia. V prípade doručenia tohto oznámenia verejnou vyhláškou sa za deň doručenia považuje 15. deň jej vyvesenia na úradnej tabuli okresného úradu Banská Bystrica v sídle kraja.**

Okresný úrad v sídle kraja dáva do pozornosti, že projekt ochrany Národného parku Muránska planina, jeho ochranného pásma a prírodnej rezervácie Homoľa, ktorý vypracovali ako odborne spôsobilé osoby podľa § 55 ods. 1 zákona č. 543/2002 Z. z. Správa Národného parku Muránska planina a Štátna ochrana prírody Slovenskej republiky (ŠOP SR), je zverejnený na internetovej adrese: <https://www.sopsr.sk/npmuranskaplanina/>, ktorého súčasťou sú aj prílohy.

**Do tohto projektu je možné nahliadnuť na Okresnom úrade v sídle kraja Banská Bystrica, Správe národného parku Muránska Planina, MŽP SR, ŠOP SR a na obci Telgárt.**

Okresný úrad v sídle kraja **upozorňuje**, že vlastníci, správcovia a nájomcovia dotknutých pozemkov, ktorí sú dotknutí podmienkami ochrany určenými v zámere, sú povinní odo dňa oznámenia zámeru až do vyhlásenia **PR Homoľa bezodkladne informovať o plánovaných činnostiach, ktoré môžu byť v rozpore s podmienkami ochrany určenými v zámere.**

Nesplnenie oznamovacej povinnosti podľa § 50 ods. 5 zákona č. 543/2002 Z. z. môže byť protiprávnym konaním podľa § 90 ods. 1 písm. h) zákona č. 543/2002 Z. z. , resp. § 92 ods. 1 písm. j) zákona č. 543/2002 Z. z..

Prílohy: - podrobnosti k parcele, ktorá zasahuje do PR Homľa podľa evidencie katastra  
nehnuteľností - registra „C“;  
- predmet ochrany PR Homľa;  
- mapy s vyznačením hranice PR Homľa;

OKRESNÝ ÚRAD BANSKÁ BYSTRICA  
odbor starostlivosti o životné prostredie  
Nám. L. Štúra 5943/1  
974 05 Banská Bystrica  
- 1 -



Ing. Jozef Ratica  
vedúci odboru

Toto oznámenie má povahu verejnej vyhlášky a musí byť vyvesené po dobu 15 dní na úradnej tabuli Okresného úradu Banská Bystrica. Posledný deň tejto lehoty je dňom doručenia. Oznámenie sa zverejní aj na úradnej tabuli obce Telgárt, na webovom sídle úradu a na centrálnej úradnej elektronickej tabuli (CUET).

Okresný úrad Banská Bystrica -47-	
Došlo dňa:	9. 08. 2022 9. 8. 2022
Vyvesené dňa	.....
Ev. č. záznamu:	Číslo spisu:
Prílohy/lísty:	Vybavuje:

Zvesené dňa .....

Odtlačok pečiatky, podpis oprávnenej osoby

OKRESNÝ ÚRAD BANSKÁ BYSTRICA  
odbor starostlivosti o životné prostredie  
Nám. L. Štúra 5943/1  
974 05 Banská Bystrica  
- 1 -

Odtlačok pečiatky, podpis oprávnenej osoby

**Podrobnosti k parcele podľa registra „C“ katastra nehnuteľností (KN C),  
ktorá zasahuje do navrhovanej prírodnej rezervácie Homoľa**

Šupis parcel podľa stavu KN (stav KN k 1. 10. 2021)

Okras	Katastrálne územie	Parcela KN C číslo	Číslo LV alebo pozemkovo knižná vločka	Vlastník	Forma vlastníctva	Výmera (m <sup>2</sup> )	Druh pozemku (podľa C KN)	EFP	Zóna	Poznámka
Brezno	Teľgárt	4105	315	[Slovenská republika (podiel: 1/1)]	štátne	221888	Lesný pozemok			

## PREDMET OCHRANY PRÍRODNEJ REZERVÁCIE HOMOLA

Predmetom ochrany sú predovšetkým:

Biotopy európskeho významu: Ls 5.1 (9130) Bukové a jedľovo-bukové kvetnaté lesy, Ls 5.4 (9150) Vápnomilné bukové lesy, Sk 1 (8210) Karbonátové skalné steny a svahy so štrbinovou vegetáciou, Sk 8 (8310) Nesprístupnené jaskynné útvary, Kr 6 (\*40A0) Xerothermné kroviny.

Biotopy druhu rastliny európskeho významu: kyjanôčka zelená (*Buxbaumia viridis*).

Biotopy druhu rastliny národného významu: smrečinovec plazivý (*Goodyera repens*).

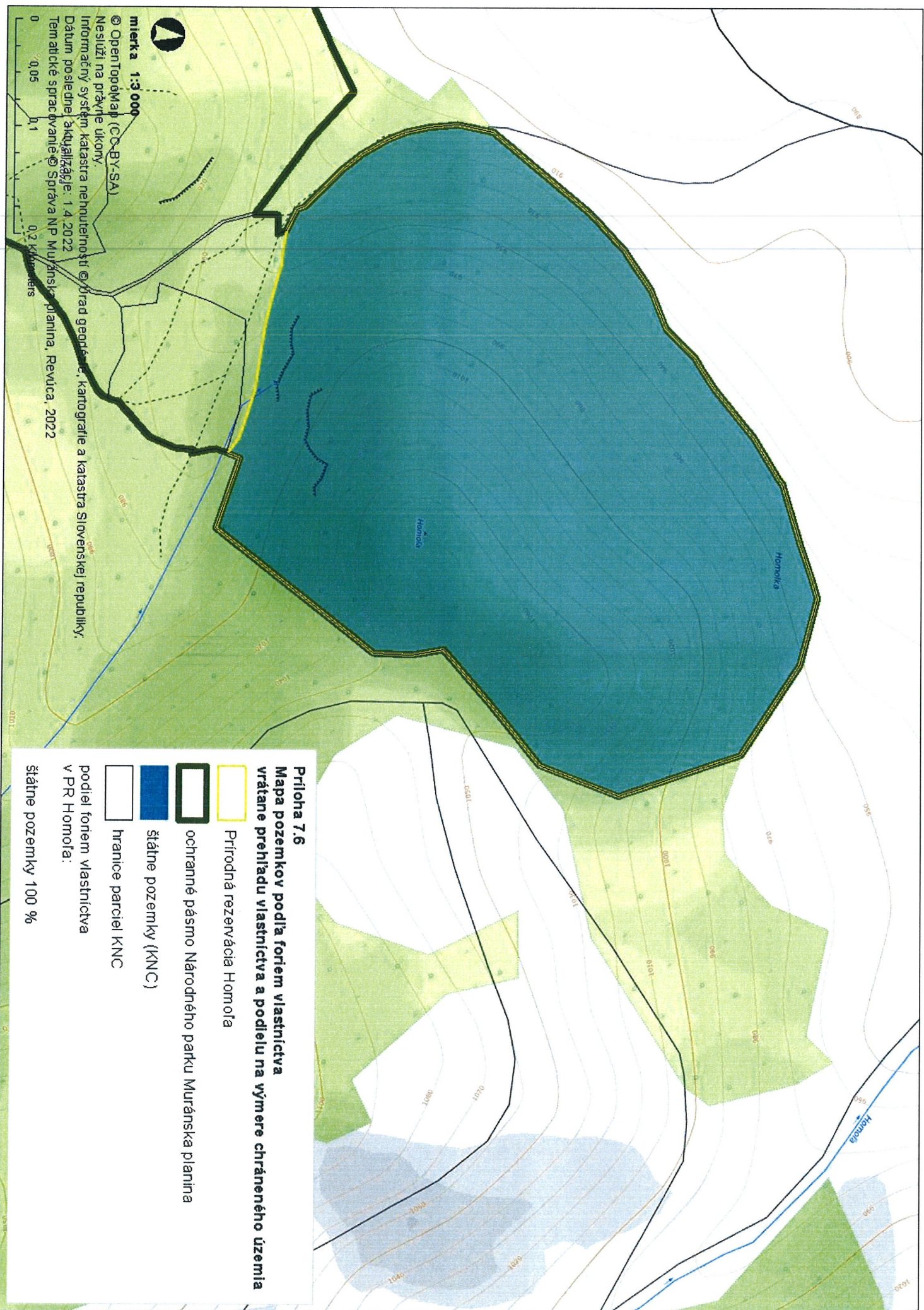
Biotopy druhov živočíchov európskeho významu: kunka žltobruchá (*Bombina variegata*), podkovár malý (*Rhinolophus hipposideros*), netopier čierny (*Barbastella barbastellus*), netopier obyčajný (*Myotis myotis*), netopier brvitý (*Myotis emarginatus*).

Poznámka:

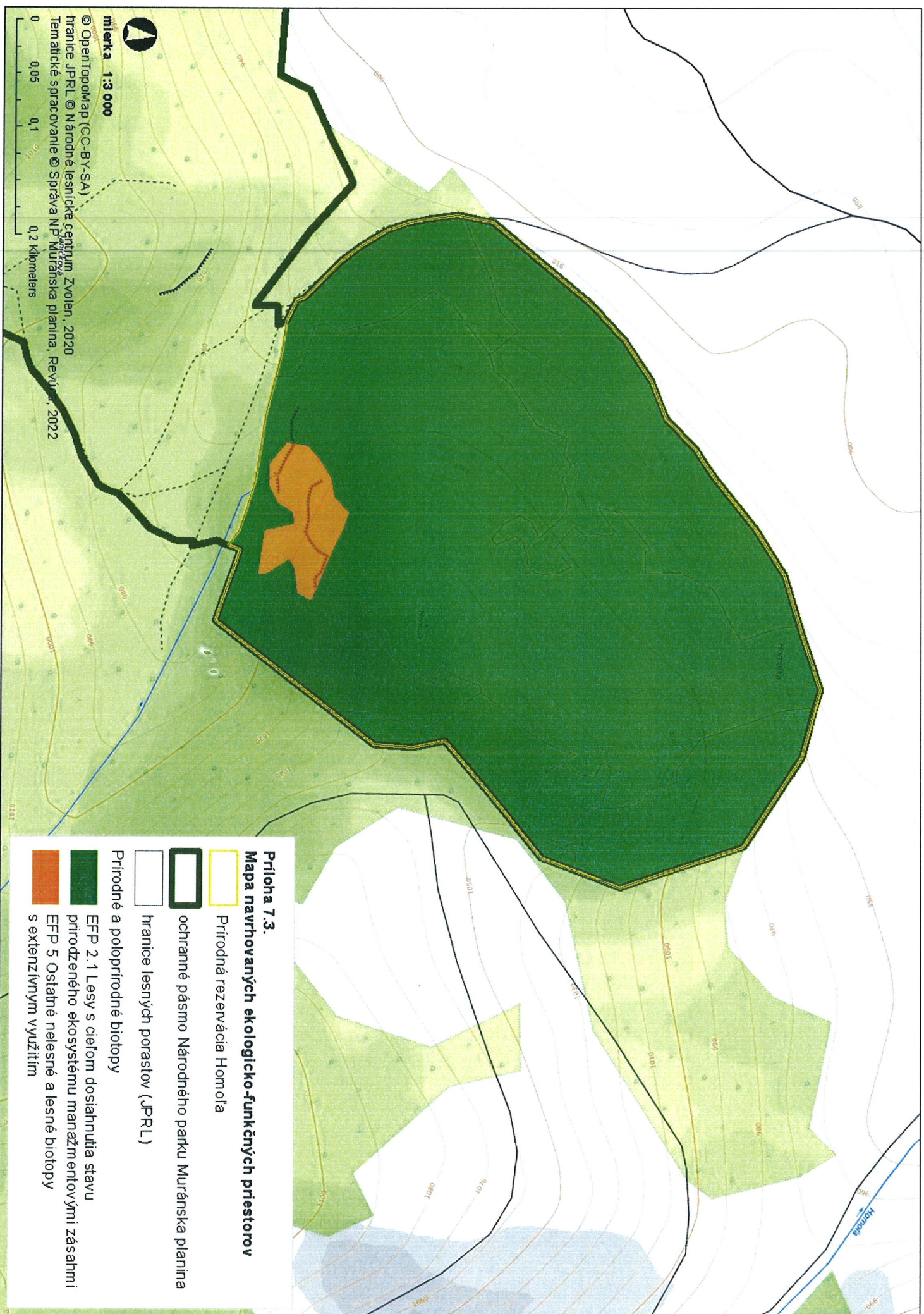
Prioritný biotop je označený symbolom \*.



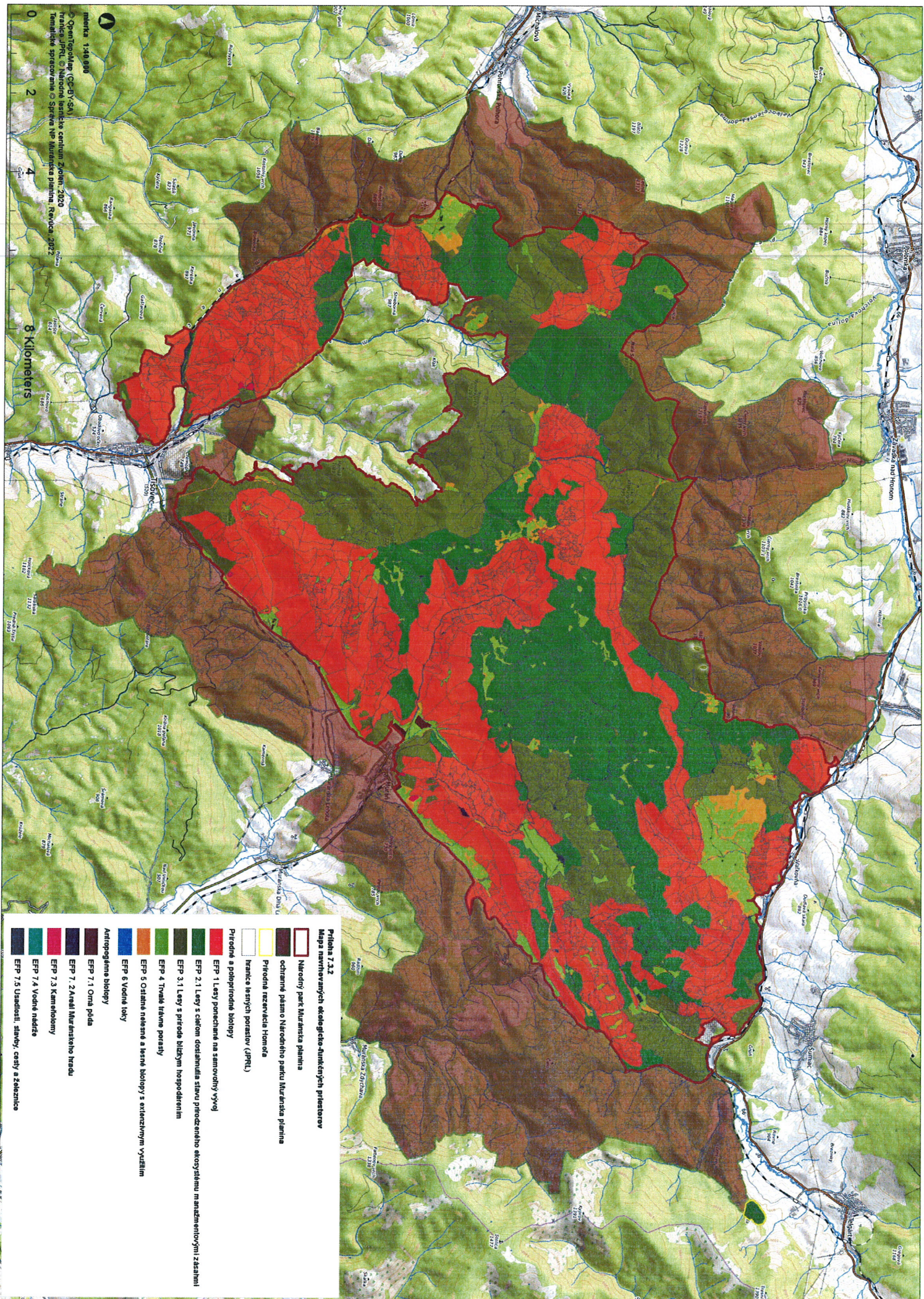




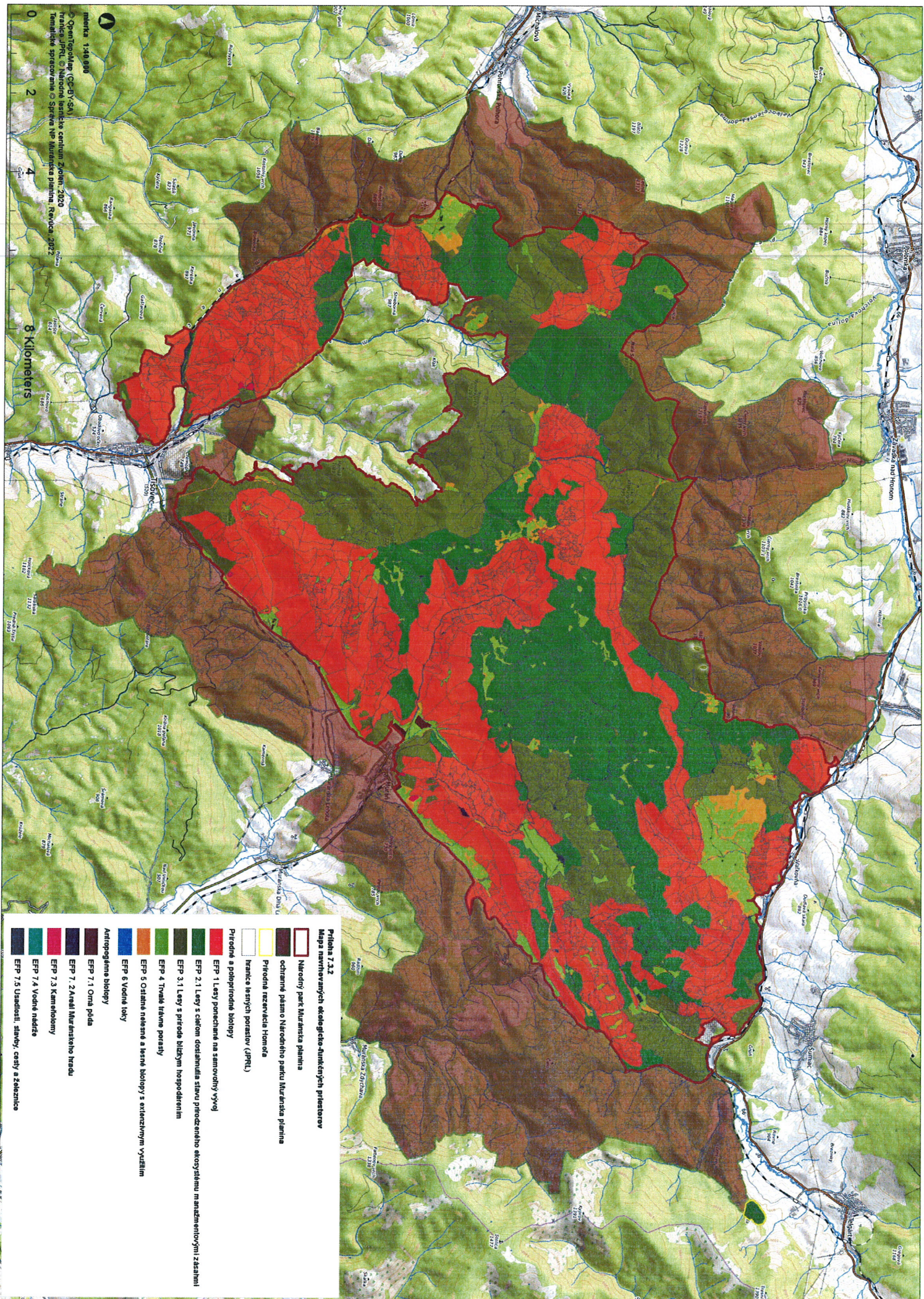












**Prihoda 1.3.2**  
**Mapa navrhovaných ekologicko-funkčných priestorov**

- Národný park Muránska planina**
- ochranné pásmo Národného parku Muránska planina**
- Prirodzná rezervácia Hornáda**
- hranice lesných porastov (JPR)**
- Prirodzná a poloprirodzná biotopy**
- ERP 1.1 Lasy ponechané na samovývoj**
- ERP 2.1 Lasy s cieľom dosiahnuť stav prirodzeného ekosystému mrazomilnými zasnami**
- ERP 3.1 Lasy s cieľom blízkeho hospodárstva**
- ERP 4.1 Trvné trávnaté porasty**
- ERP 5.1 Ostavné nálezky a lesné biotopy s extenzívnym využitím**
- ERP 6.1 Vodné toky**
- Antropogénne biotopy**
- ERP 7.1 Orná pôda**
- ERP 7.2 Avesť Muránskeho hradu**
- ERP 7.3 Kamolity**
- ERP 7.4 Vodné nádrže**
- ERP 7.5 Usadlosti, stavby, cesty a železnice**

1

merka 1:40 000

Geotopolog (G-B-X-64)

travica (PR) © Národná lesnícka správa, Zvolen 2020

Tematické spracovanie © Správa NP Muránska planina, Rožňava 2022

8 Kilometers