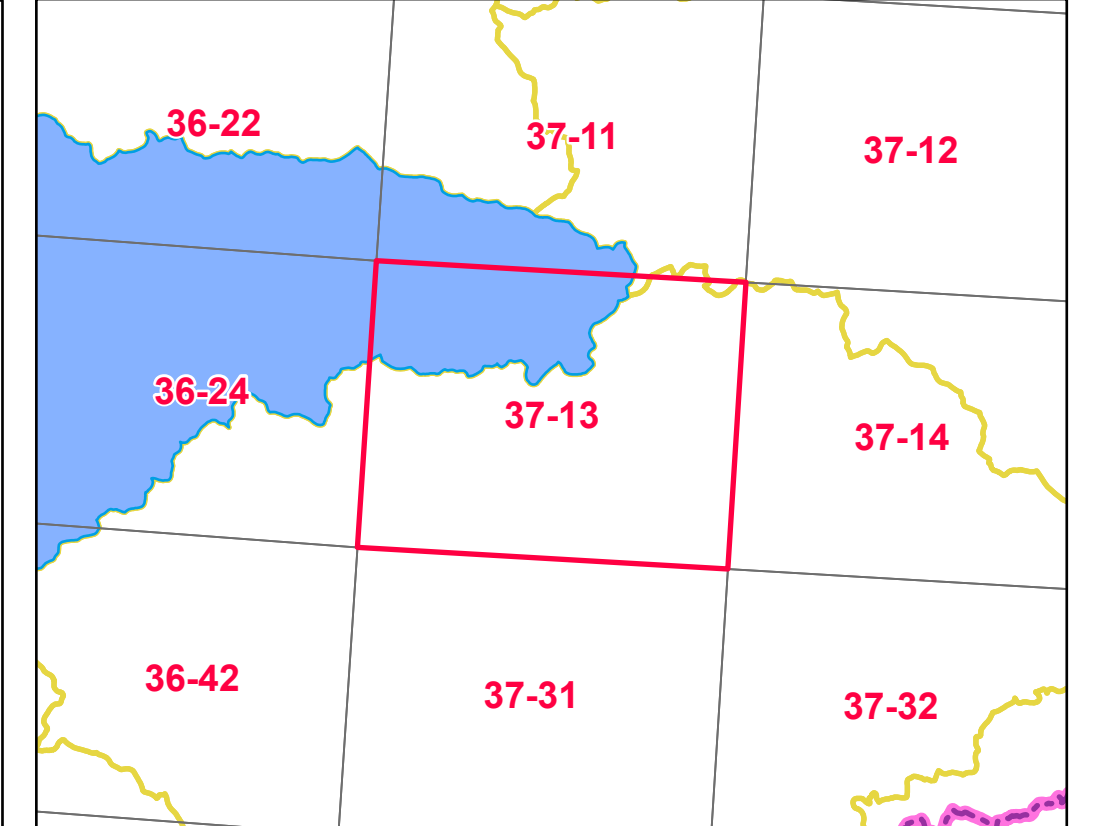
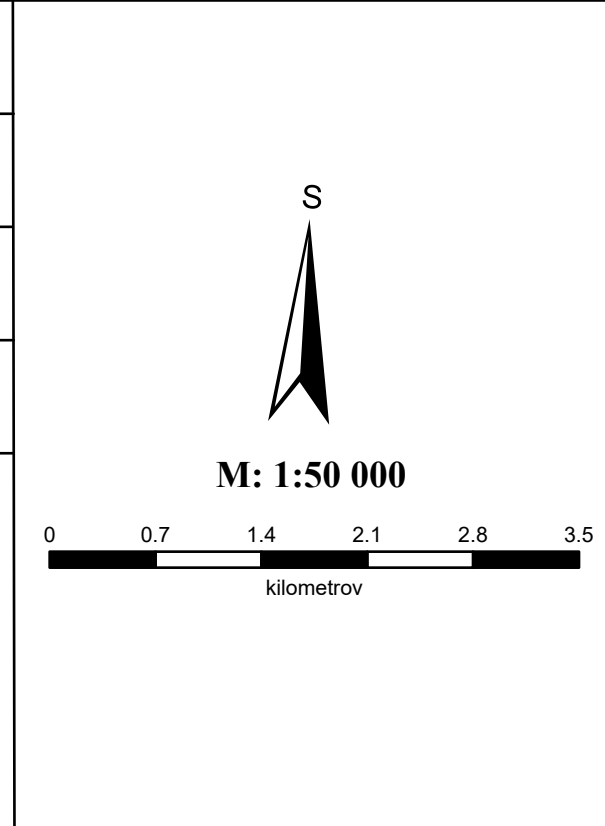


Organizácia zodpovedná za vypracovanie mapy (názov Objednávateľa a nadobúdateľa distribučných práv): SLOVENSKÝ VODOHOSPODÁRSKY PODNIK, štátny podnik  
 Dátum vypracovania / publikovania: 2023  
 Mapový podklad: © Vyskumný ústav vodného hospodárstva

**KLAD MAPOVÝCH LISTOV**  
**VODOHOSPODÁRSKA MAPA 1:50000**

### MAPA OPATRENÍ MANAŽMENTU POVODŇOVÉHO RIZIKA

|                            |              |
|----------------------------|--------------|
| <b>ČIASTKOVÉ POVODIE:</b>  | Hron         |
| <b>OZNAČENIE LISTU:</b>    | 37-13/Revúca |
| <b>GEOGRAFICKÁ OBLASŤ:</b> | SKR025FD     |



INVESTÍCIA DO VAŠEJ BUDÚCNOSTI

Tento projekt je spolufinancovaný z Kohézneho fondu Európskej únie

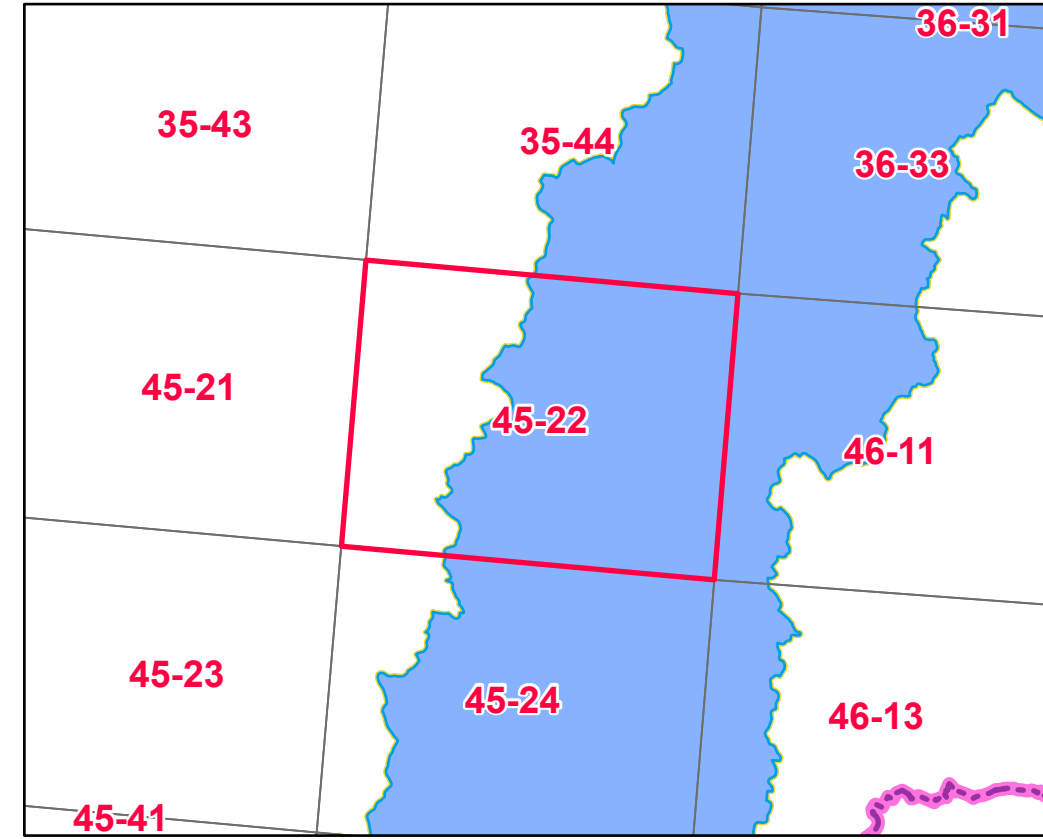
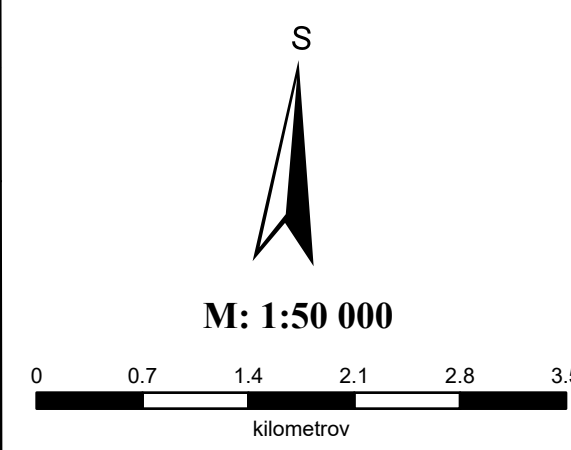


Organizácia zodpovedná za vypracovanie mapy (názov Objednávateľa a nadobúdateľa distribučných práv): SLOVENSKÝ VODOHOSPODÁRSKY PODNIK, štátny podnik  
 Dátum vypracovania / publikovania: 2023  
 Mapový podklad: © Výskumný ústav vodného hospodárstva

**KLAD MAPOVÝCH LISTOV**  
**VODOHOSPODÁRSKA MAPA 1:50000**

### MAPA OPATRENÍ MANAŽMENTU POVODŇOVÉHO RIZIKA

|                            |                    |
|----------------------------|--------------------|
| <b>ČIASTKOVÉ POVODIE:</b>  | Hron               |
| <b>OZNAČENIE LISTU:</b>    | 45-22/Levice       |
| <b>GEOGRAFICKÁ OBLASŤ:</b> | SKR017FD, SKR023FD |



INVESTÍCIA DO VAŠEJ BUDÚCNOSTI

Tento projekt je spolufinancovaný z Kohézneho fondu Európskej únie