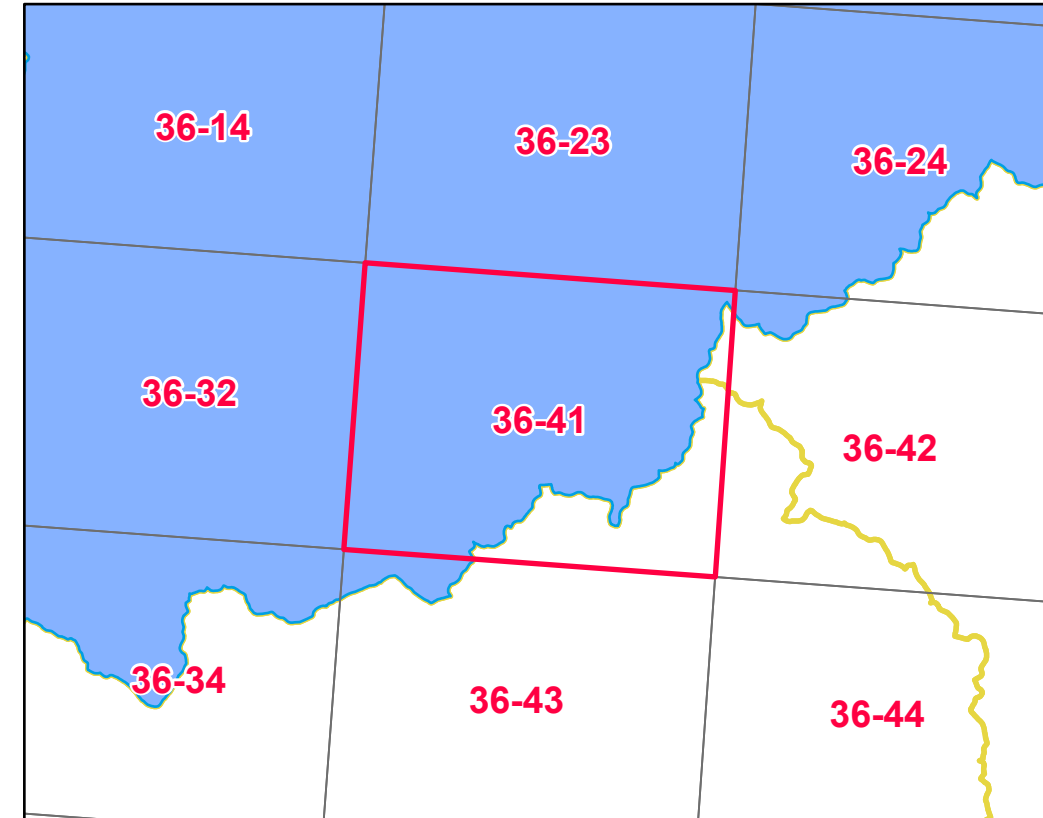
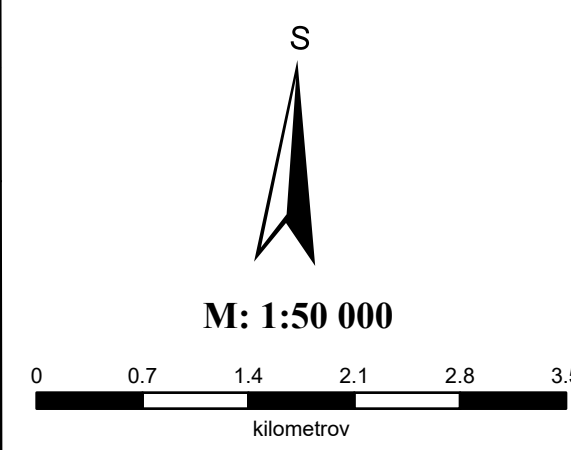


Organizácia zodpovedná za vypracovanie mapy (názov Objednávateľa a nadobúdateľa distribučných práv): SLOVENSKÝ VODOHOSPODÁRSKY PODNIK, štátny podnik  
 Dátum vypracovania / publikovania: 2023  
 Mapový podklad: © Výskumný ústav vodného hospodárstva

**KLAD MAPOVÝCH LISTOV**  
**VODOHOSPODÁRSKA MAPA 1:50000**

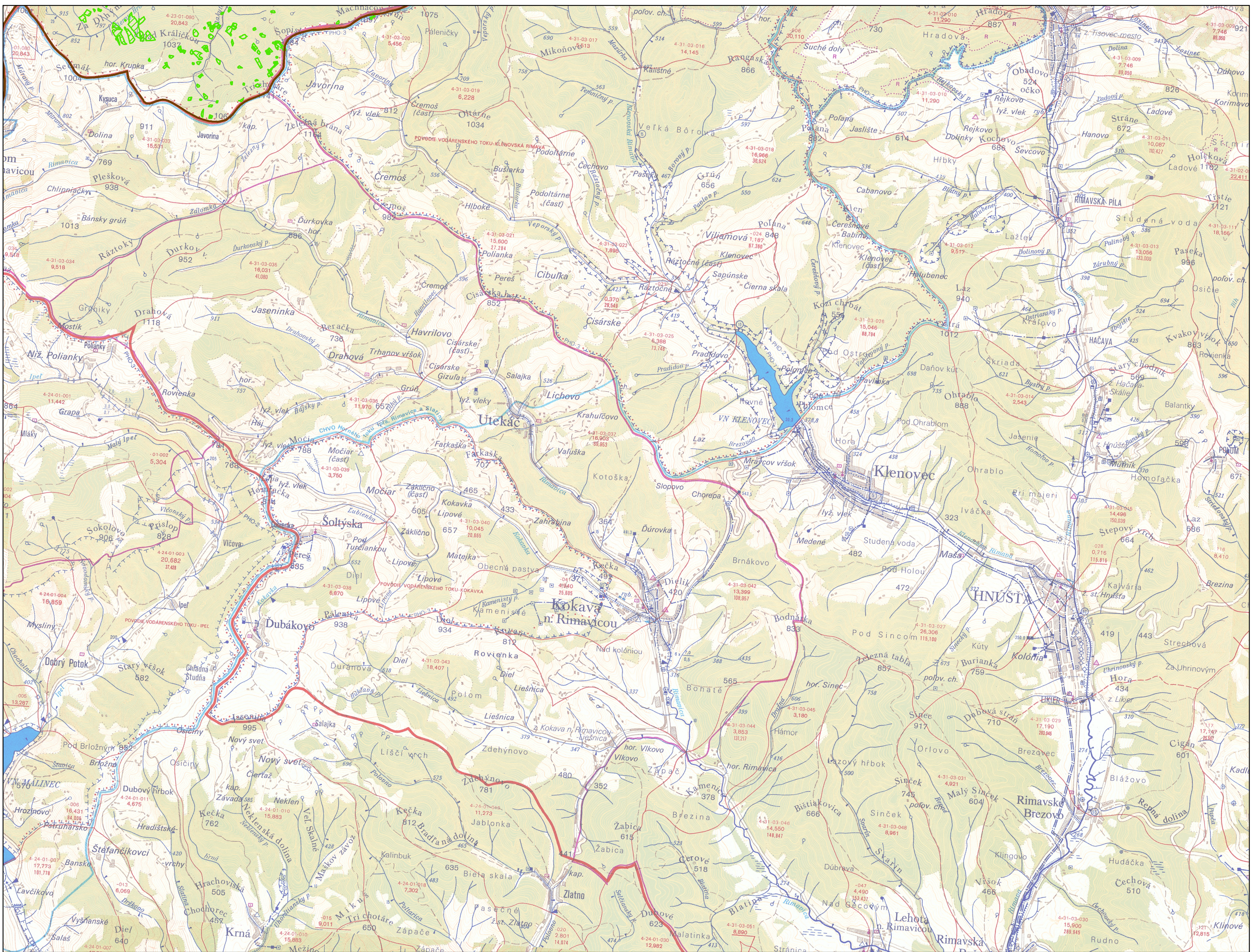
### MAPA OPATRENÍ MANAŽMENTU POVODŇOVÉHO RIZIKA

<b>ČIASTKOVÉ POVODIE:</b>	Hron
<b>OZNAČENIE LISTU:</b>	36-41/Detva
<b>GEOGRAFICKÁ OBLASŤ:</b>	SKR012FD



INVESTÍCIA DO VAŠEJ BUDÚCNOSTI

Tento projekt je spolufinancovaný z Kohézneho fondu Európskej únie

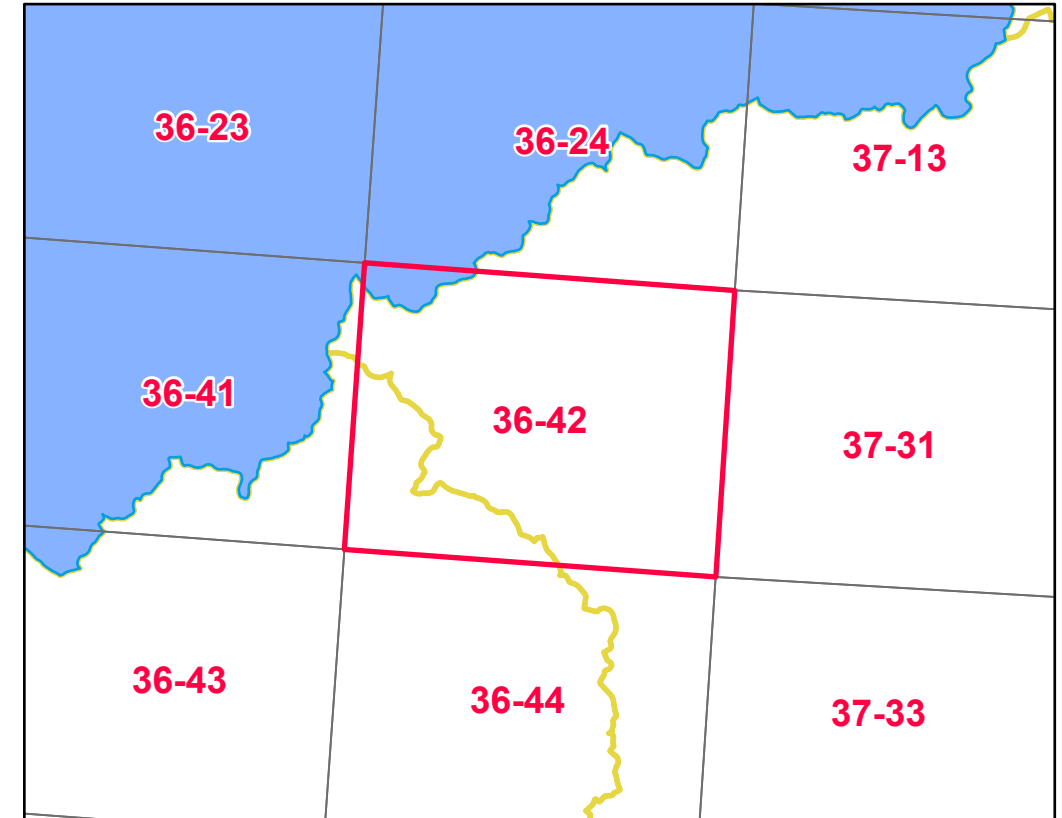
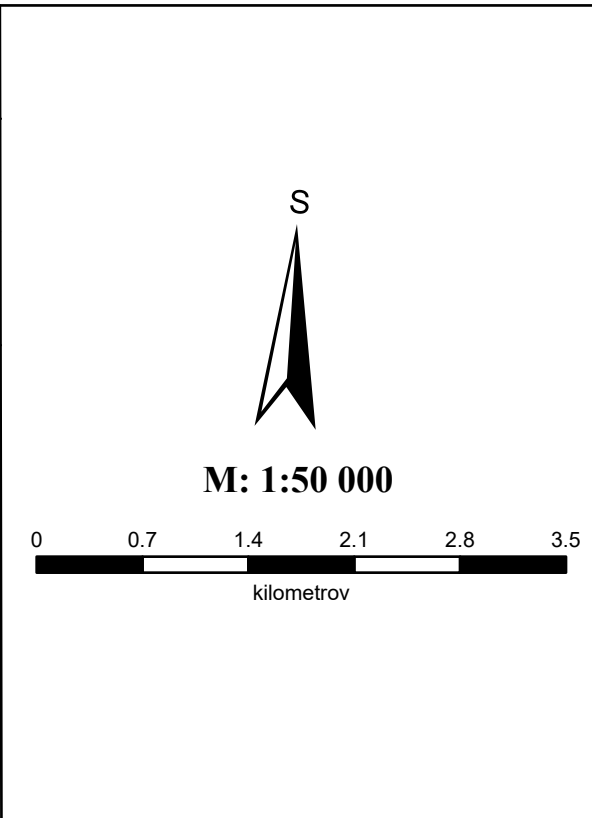


Organizácia zodpovedná za vypracovanie mapy (názov Objavovateľa a nadobúdateľa distribučných práv): SLOVENSKÝ VODOHOSPODÁRSKY PODNIK, štátny podnik  
 Dátum vypracovania / publikovania: 2023  
 Mapový podklad: © Vyskumný ústav vodného hospodárstva

**KLAD MAPOVÝCH LISTOV**  
**VODOHOSPODÁRSKA MAPA 1:50000**

### MAPA OPATRENÍ MANAŽMENTU POVODŇOVÉHO RIZIKA

<b>ČIASTKOVÉ POVODIE:</b>	Hron
<b>OZNAČENIE LISTU:</b>	36-42/Hnúšťa
<b>GEOGRAFICKÁ OBLASŤ:</b>	



INVESTÍCIA DO VAŠEJ BUDÚCNOSTI

Tento projekt je spolufinancovaný z Kohézneho fondu Európskej únie