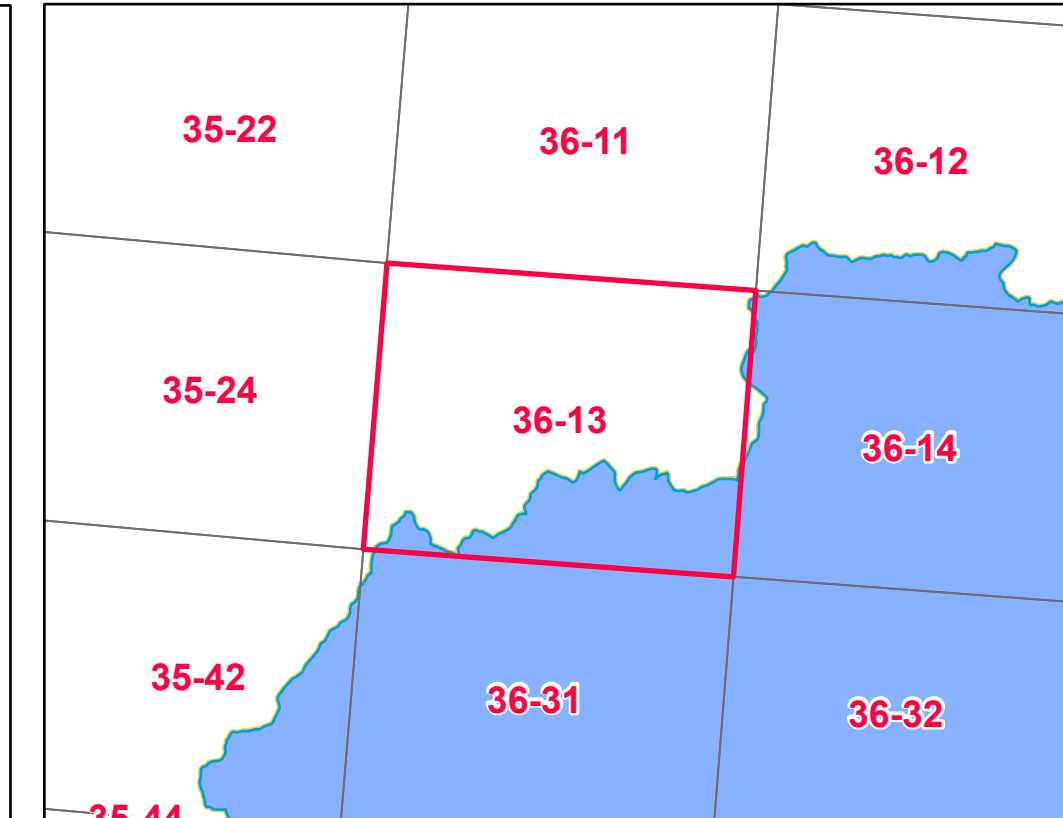
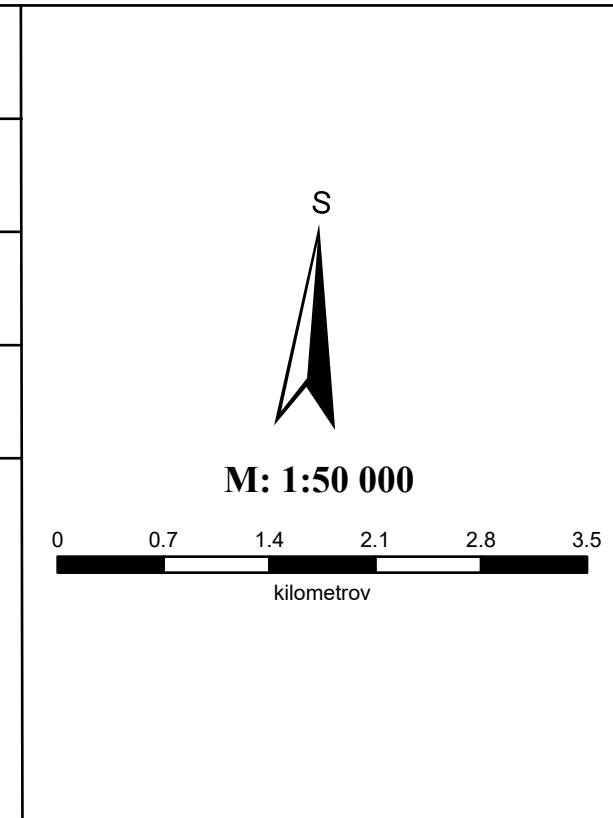


Organizácia zodpovedná za vypracovanie mapy (názov Objednávateľa a nadobúdateľa distribučných práv): SLOVENSKÝ VODOHOSPODÁRSKY PODNIK, štátny podnik
 Dátum vypracovania / publikovania: 2023
 Mapový podklad: © Vyskumný ústav vodného hospodárstva

KLAD MAPOVÝCH LISTOV
VODOHOSPODÁRSKA MAPA 1:50000

MAPA OPATRENÍ MANAŽMENTU POVODŇOVÉHO RIZIKA

ČIASTKOVÉ POVODIE:	Hron
OZNAČENIE LISTU:	36-13/Handlová
GEOGRAFICKÁ OBLASŤ:	SKR020FD



INVESTÍCIA DO VAŠEJ BUDÚCNOSTI

Tento projekt je spolufinancovaný z Kohézneho fondu Európskej únie

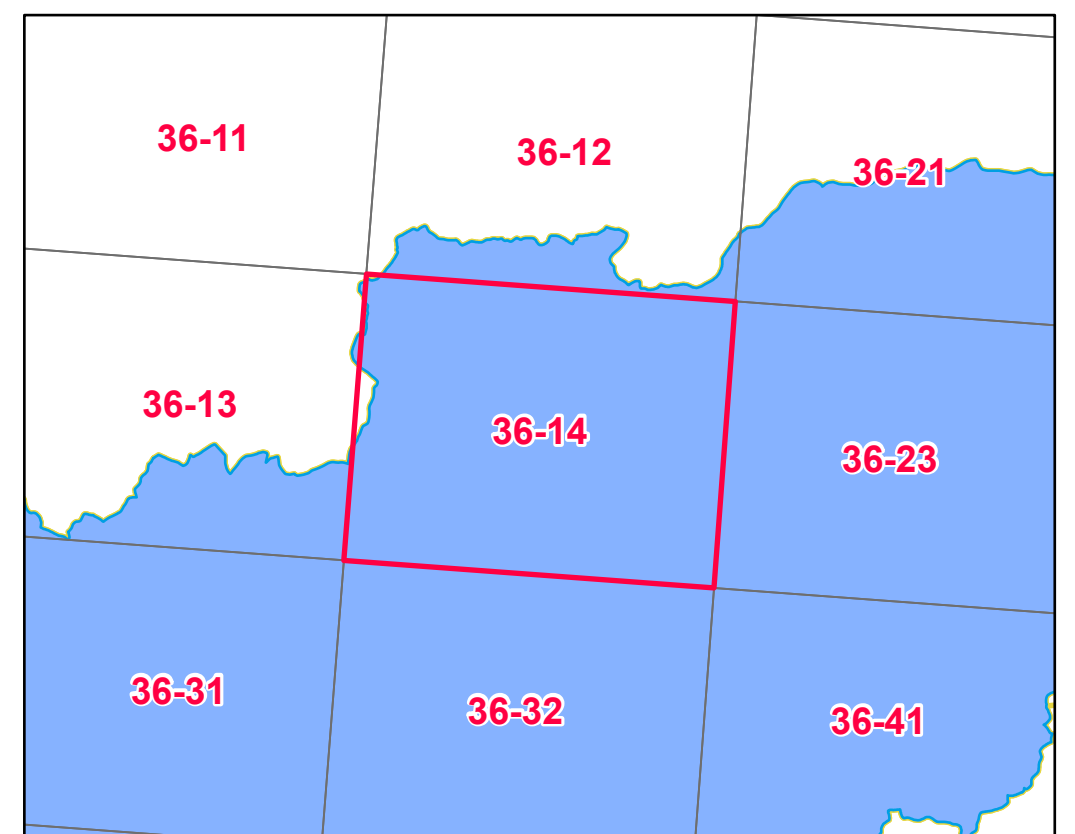
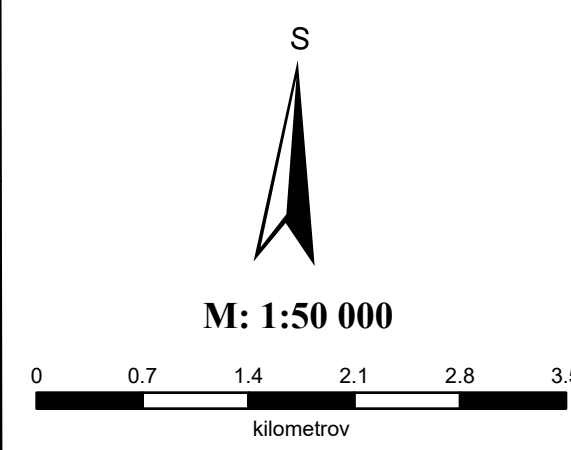


Organizácia zodpovedná za vypracovanie mapy(názov Objednávateľa a nadobúdateľa distribučných práv): SLOVENSKÝ VODOHOSPODÁRSKY PODNIK, štátny podnik
 Dátum vypracovania / publikovania: 2023
 Mapový podklad: © Vyskumný ústav vodného hospodárstva

KLAD MAPOVÝCH LISTOV
VODOHOSPODÁRSKA MAPA 1:50000

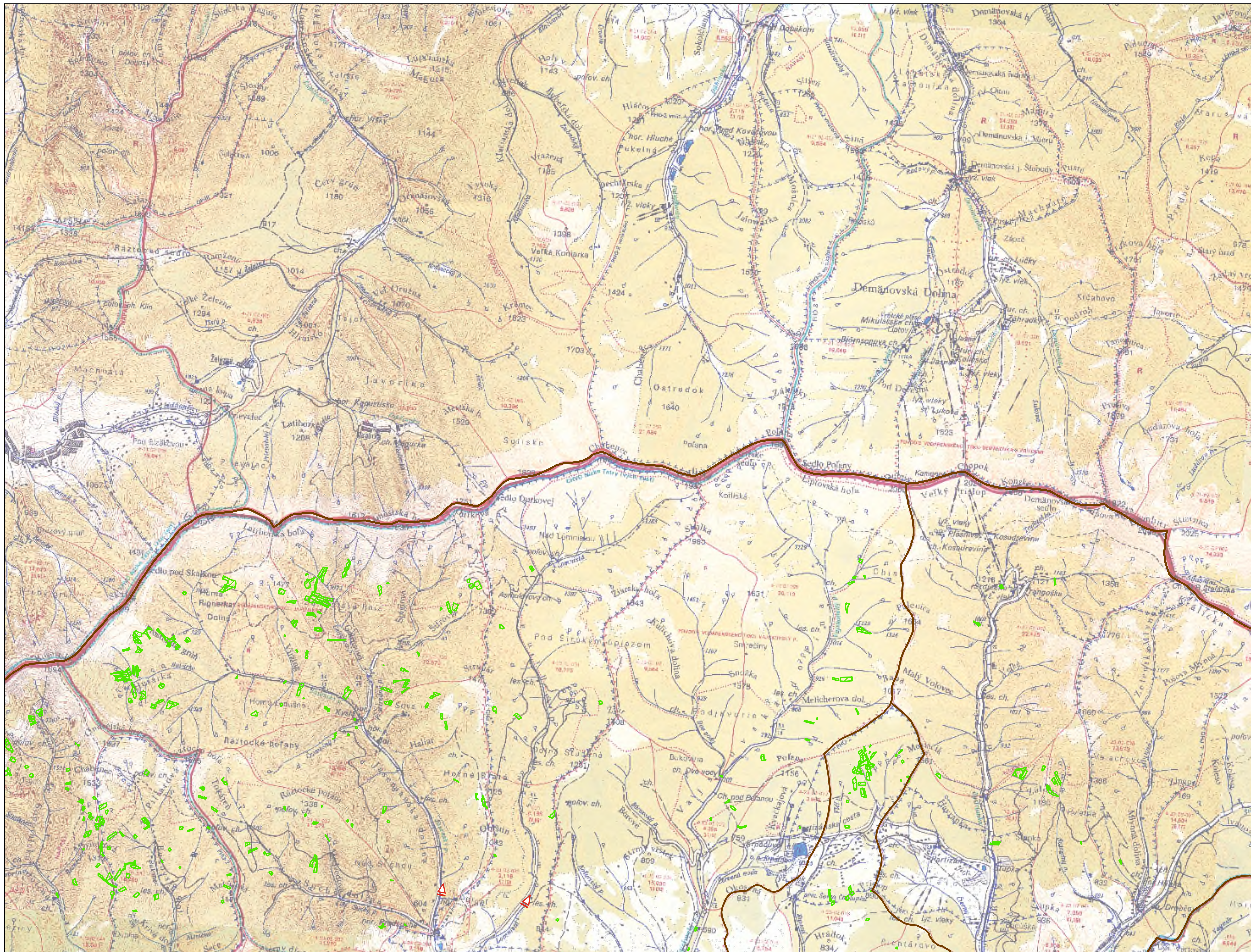
MAPA OPATRENÍ MANAŽMENTU POVODŇOVÉHO RIZIKA

ČIASTKOVÉ POVODIE:	Hron
OZNAČENIE LISTU:	36-14/Banská Bystrica
GEOGRAFICKÁ OBLASŤ:	SKR006FD,SKR007FD,SKR008FD



INVESTÍCIA DO VAŠEJ BUDÚCNOSTI

Tento projekt je spolufinancovaný z Kohézneho fondu Európskej únie

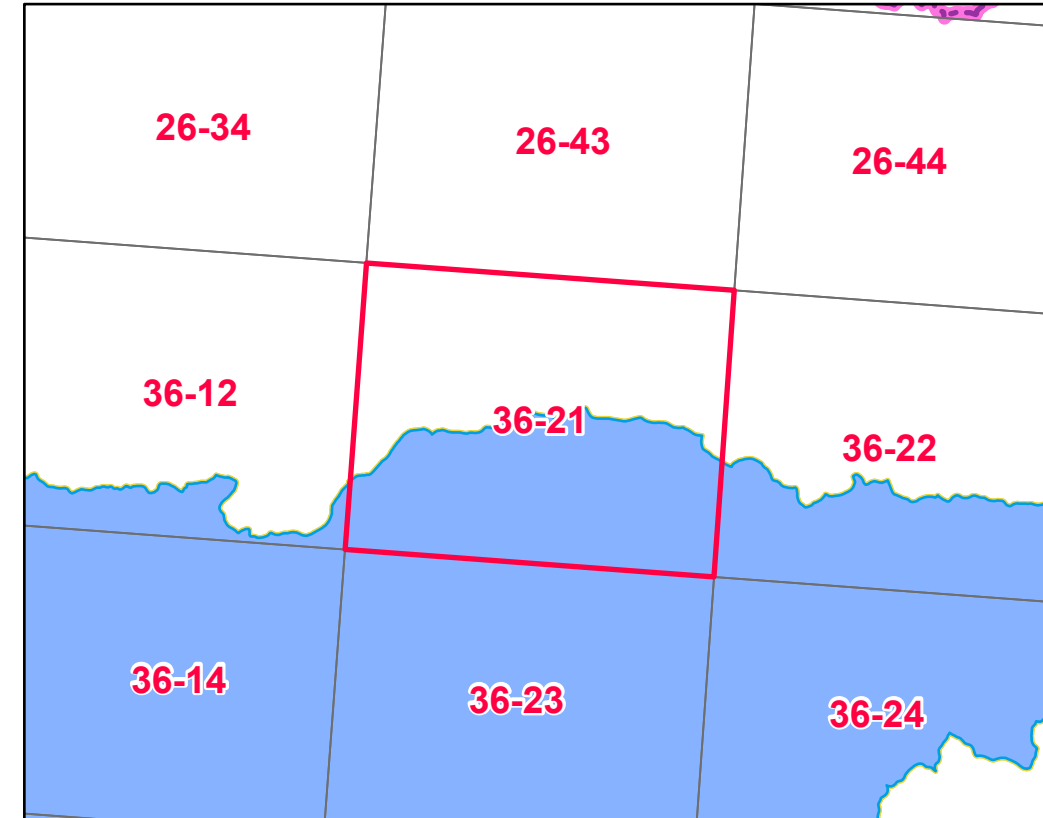
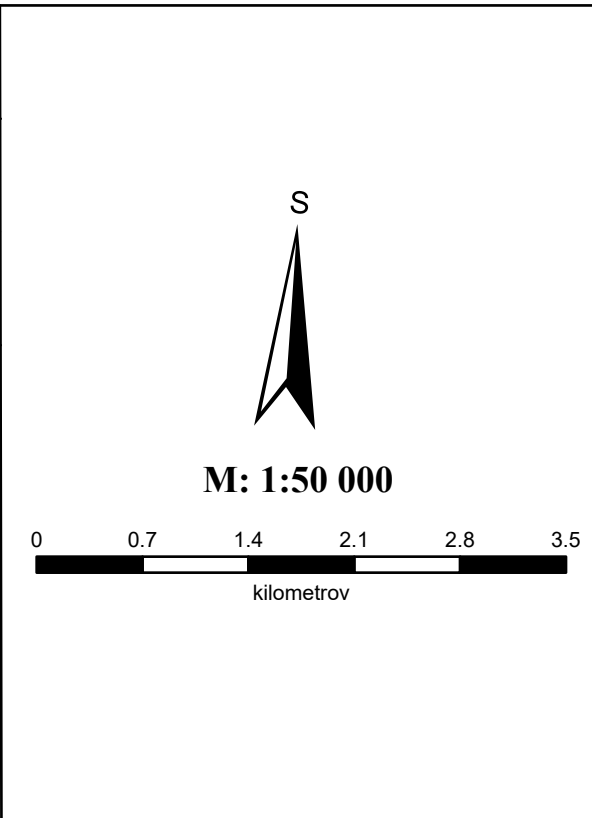


Organizácia zodpovedná za vypracovanie mapy (názov Objednávateľa a nadobúdateľa distribučných práv): SLOVENSKÝ VODOHOSPODÁRSKY PODNIK, štátny podnik
 Dátum vypracovania / publikovania: 2023
 Mapový podklad: © Výskumný ústav vodného hospodárstva

KLAD MAPOVÝCH LISTOV
VODOHOSPODÁRSKA MAPA 1:50000

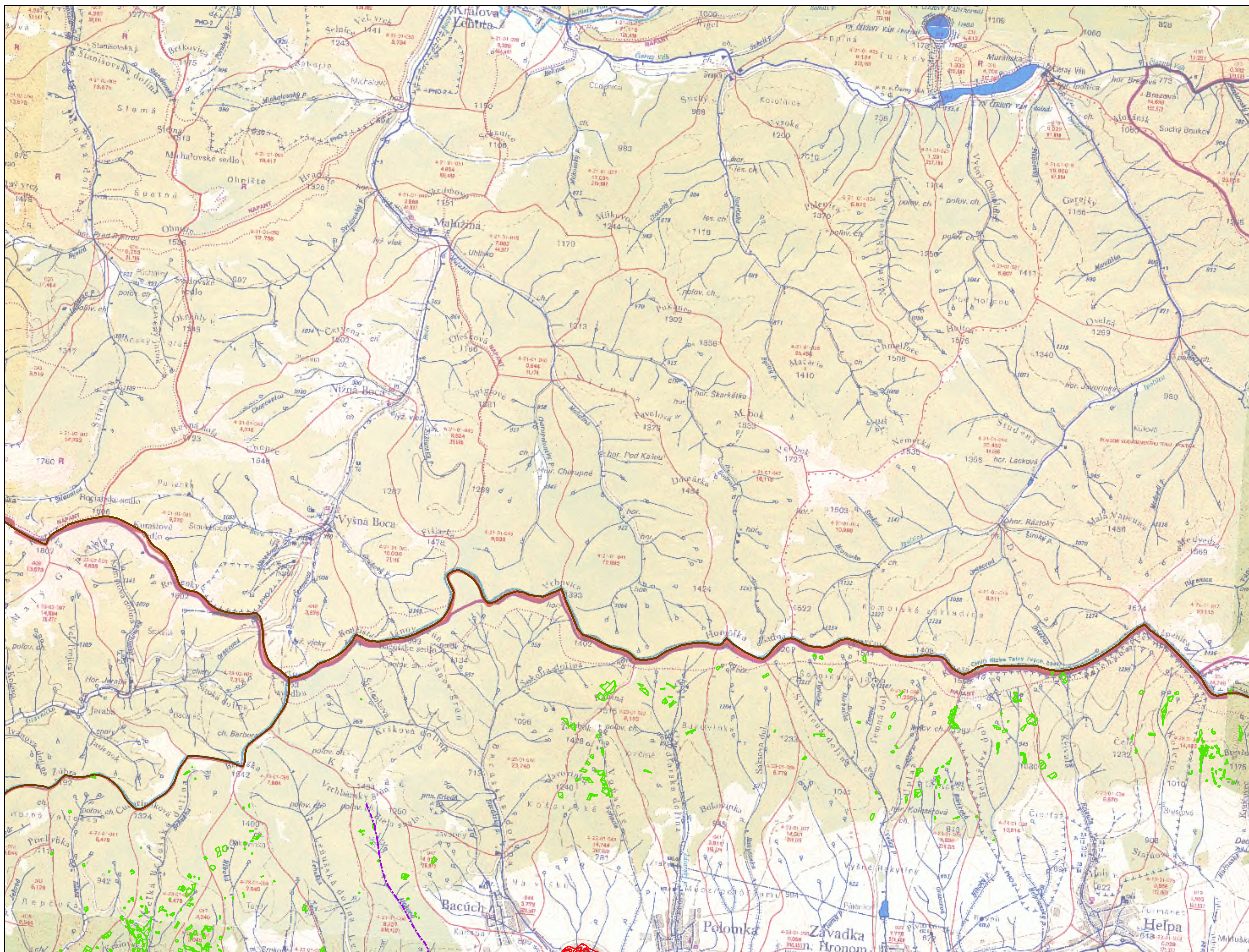
MAPA OPATRENÍ MANAŽMENTU POVODŇOVÉHO RIZIKA

ČIASTKOVÉ POVODIE:	Hron
OZNAČENIE LISTU:	36-21/Demänovská Dolina
GEOGRAFICKÁ OBLASŤ:	



INVESTÍCIA DO VAŠEJ BUDÚCNOSTI

Tento projekt je spolufinancovaný z Kohézneho fondu Európskej únie

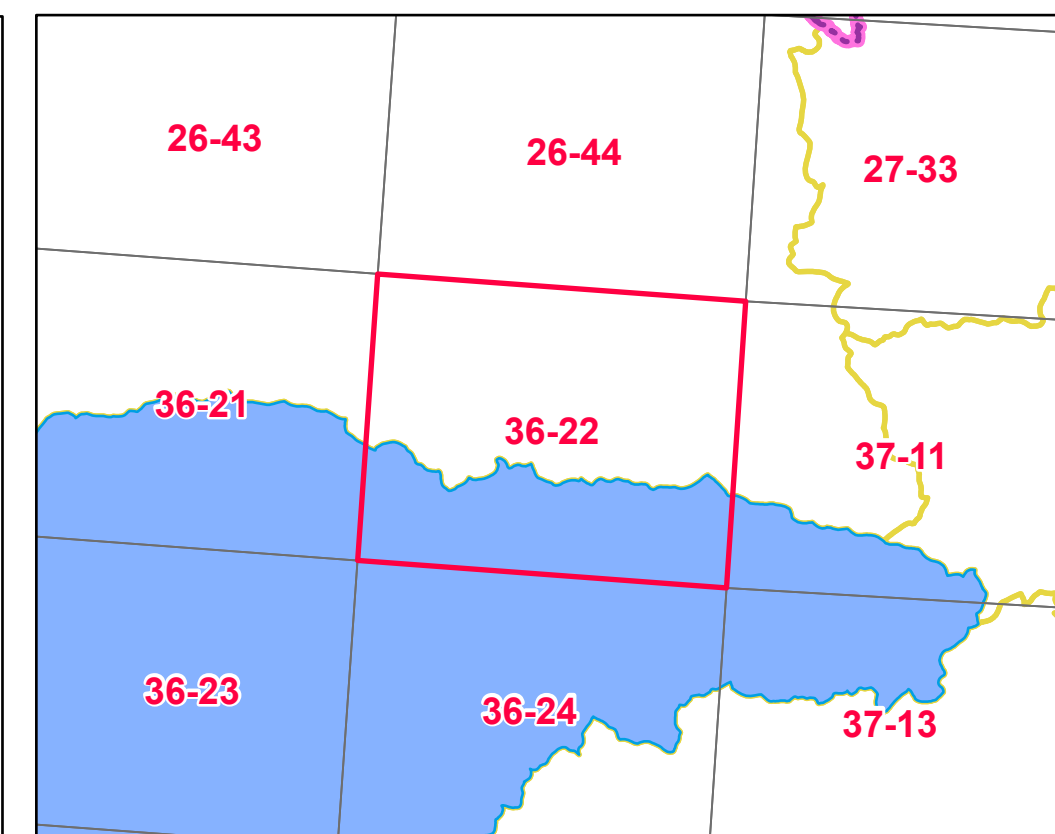
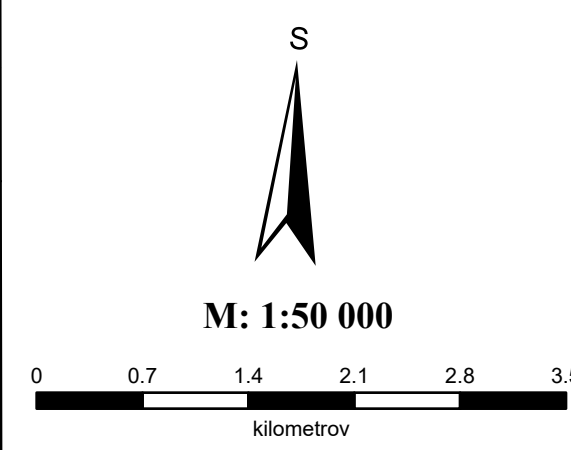


Organizácia zodpovedná za vypracovanie mapy (názov Objednávateľa a nadobúdateľa distribučných práv): SLOVENSKÝ VODOHOSPODÁRSKY PODNIK, štátny podnik
 Dátum vypracovania / publikovania: 2023
 Mapový podklad: © Výskumný ústav vodného hospodárstva

KLAD MAPOVÝCH LISTOV
 VODOHOSPODÁRSKA MAPA 1:50000

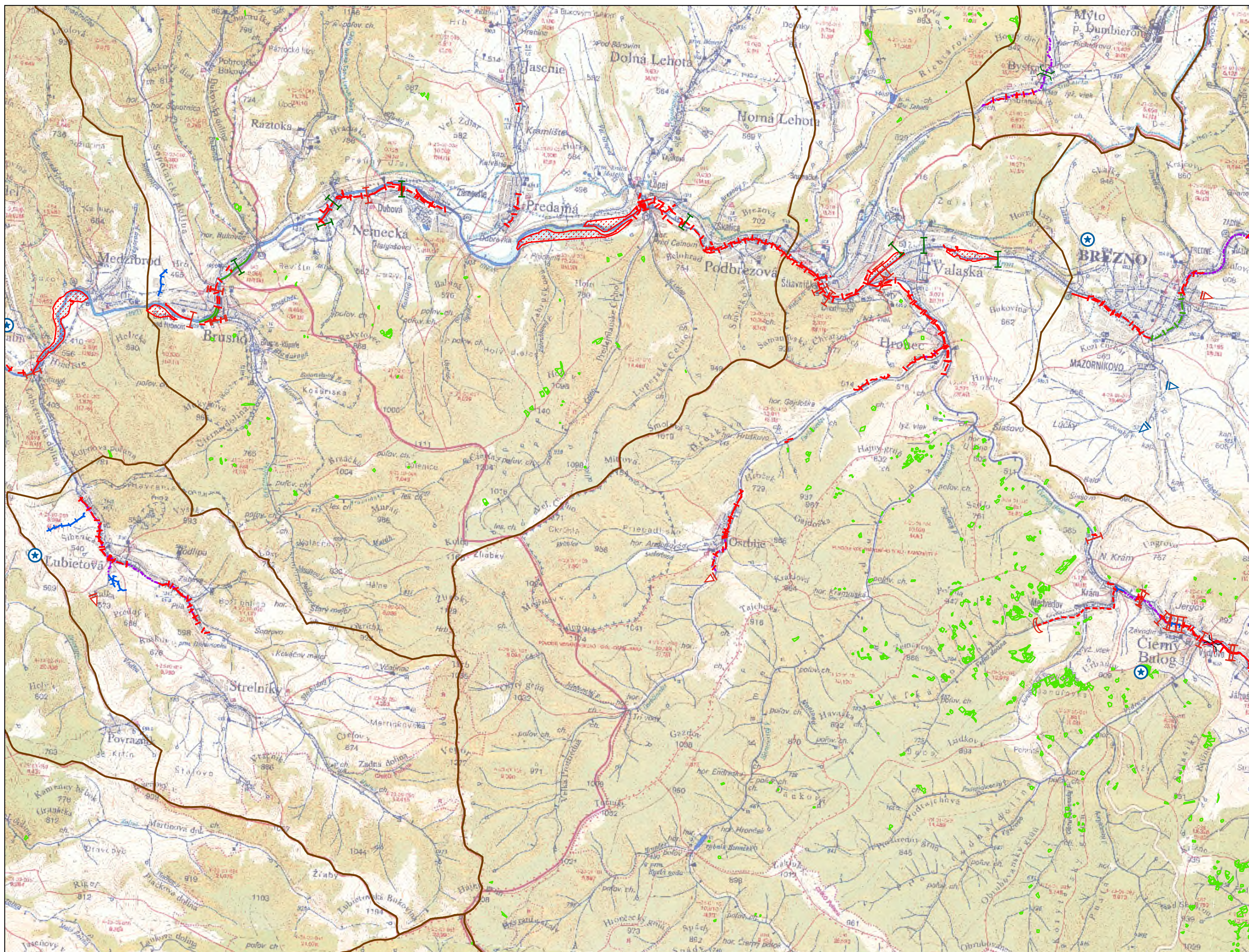
MAPA OPATRENÍ MANAŽMENTU POVODŇOVÉHO RIZIKA

ČIASTKOVÉ POVODIE:	Hron
OZNAČENIE LISTU:	36-22/Malužiná
GEOGRAFICKÁ OBLASŤ:	SKR025FD



INVESTÍCIA DO VAŠEJ BUDÚCNOSTI

Tento projekt je spolufinancovaný z Kohézneho fondu Európskej únie

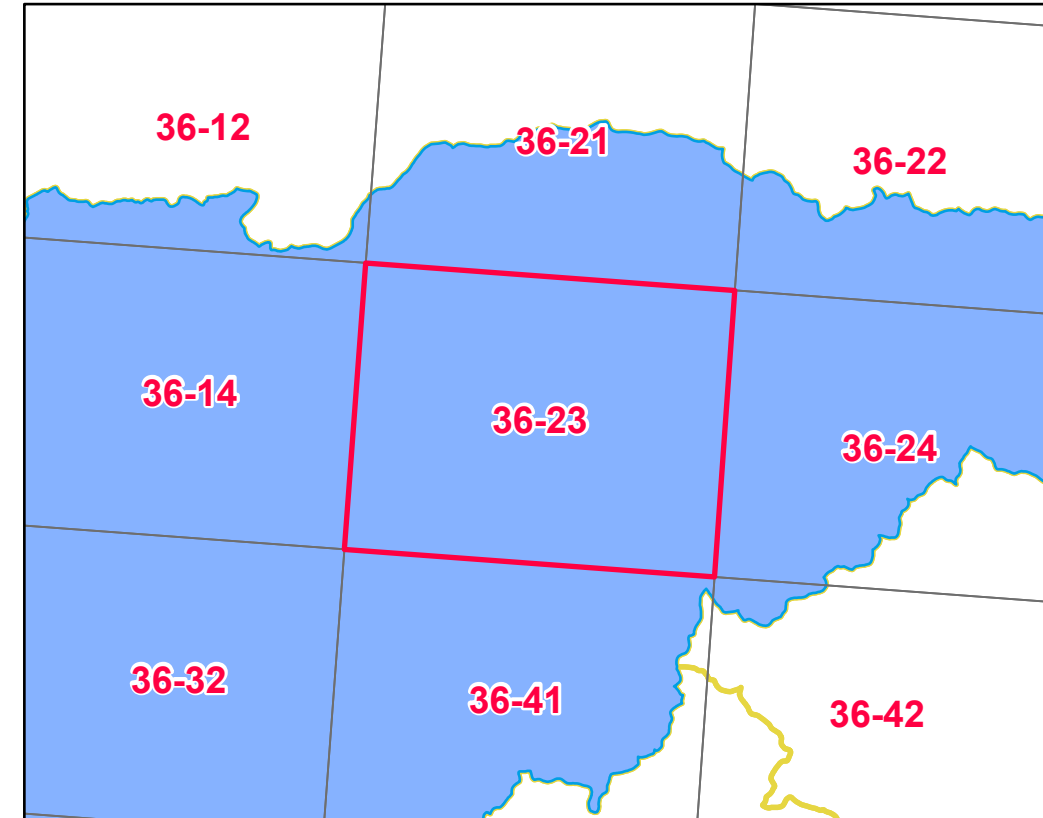
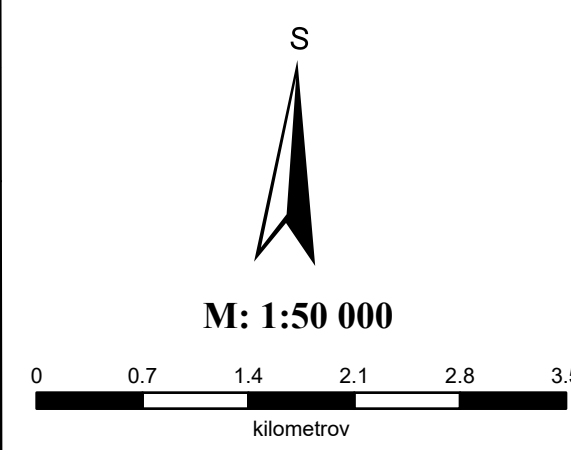


Organizácia zodpovedná za vypracovanie mapy (názov Objednávateľa a nadobúdateľa distribučných práv): SLOVENSKÝ VODOHOSPODÁRSKY PODNIK, štátny podnik
 Dátum vypracovania / publikovania: 2023
 Mapový podklad: © Výskumný ústav vodného hospodárstva

KLAD MAPOVÝCH LISTOV
 VODOHOSPODÁRSKA MAPA 1:50000

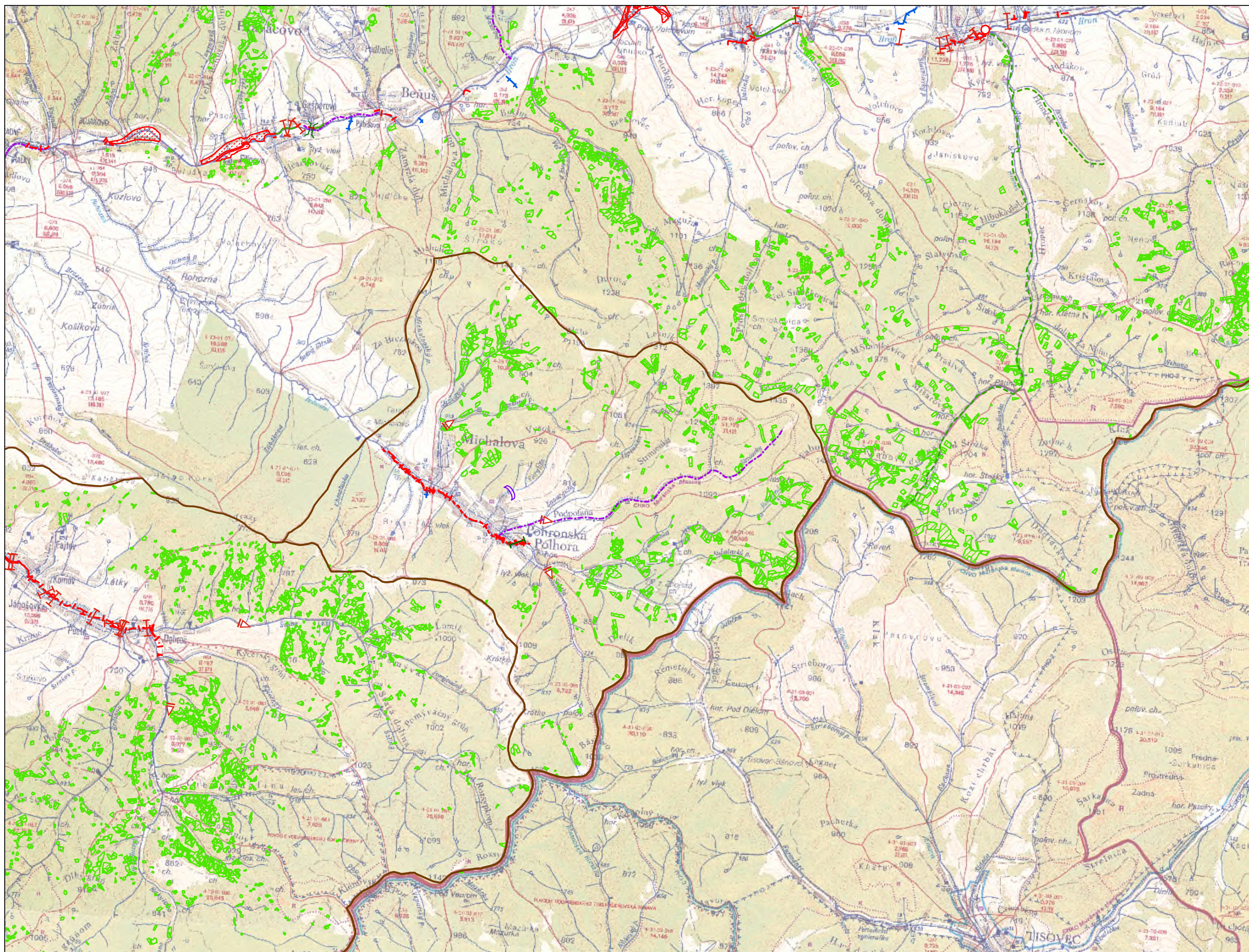
MAPA OPATRENÍ MANAŽMENTU POVODŇOVÉHO RIZIKA

ČIASTKOVÉ POVODIE:	Hron
OZNAČENIE LISTU:	36-23/Brezno
GEOGRAFICKÁ OBLASŤ:	SKR001FD,SKR002FD,SKR006FD,SKR010FD,SKR011FD,SKR025FD



INVESTÍCIA DO VAŠEJ BUDÚCNOSTI

Tento projekt je spolufinancovaný z Kohézneho fondu Európskej únie



Organizácia zodpovedná za vypracovanie mapy (názov Objavovateľa a nadobúdateľa distribučných práv): SLOVENSKÝ VODOHOSPODÁRSKY PODNIK, štátny podnik
 Dátum vypracovania / publikovania: 2023
 Mapový podklad: © Výskumný ústav vodného hospodárstva

KLAD MAPOVÝCH LISTOV
 VODOHOSPODÁRSKA MAPA 1:50000

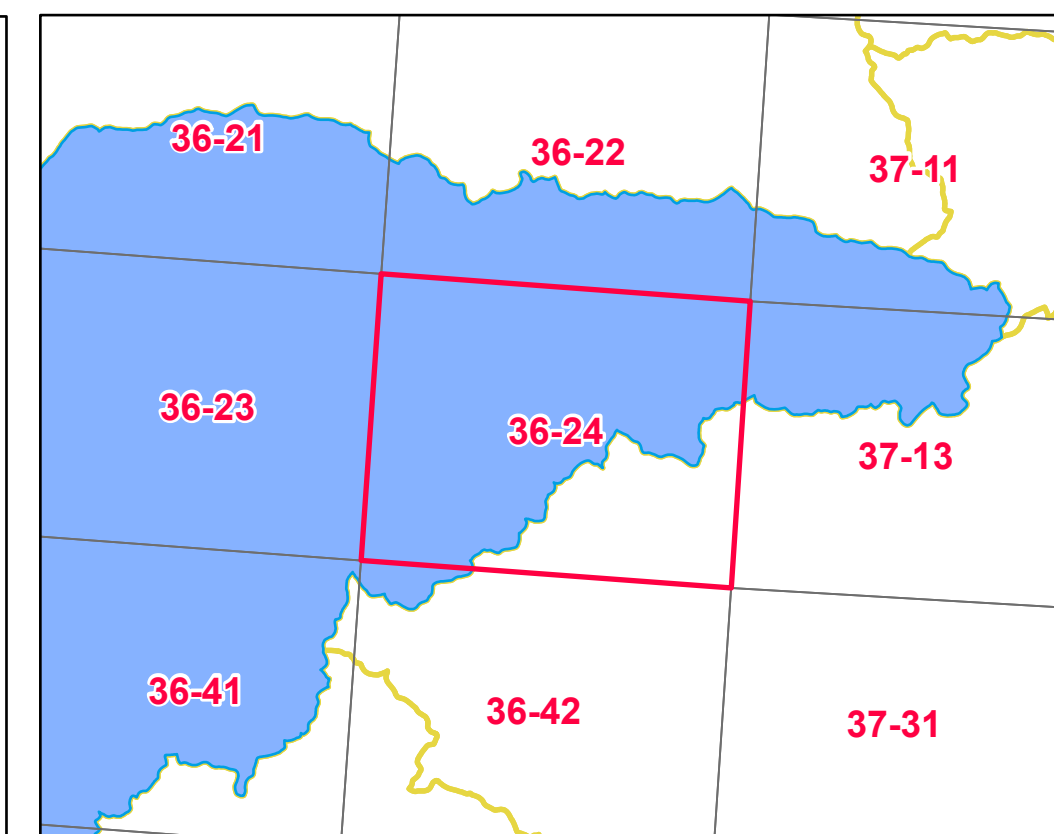
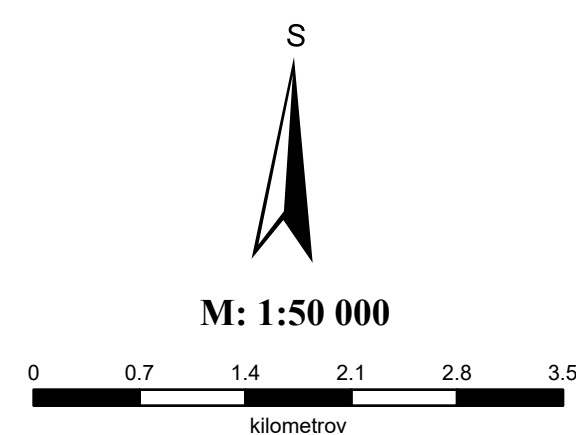
MAPA OPATRENÍ MANAŽMENTU POVODŇOVÉHO RIZIKA

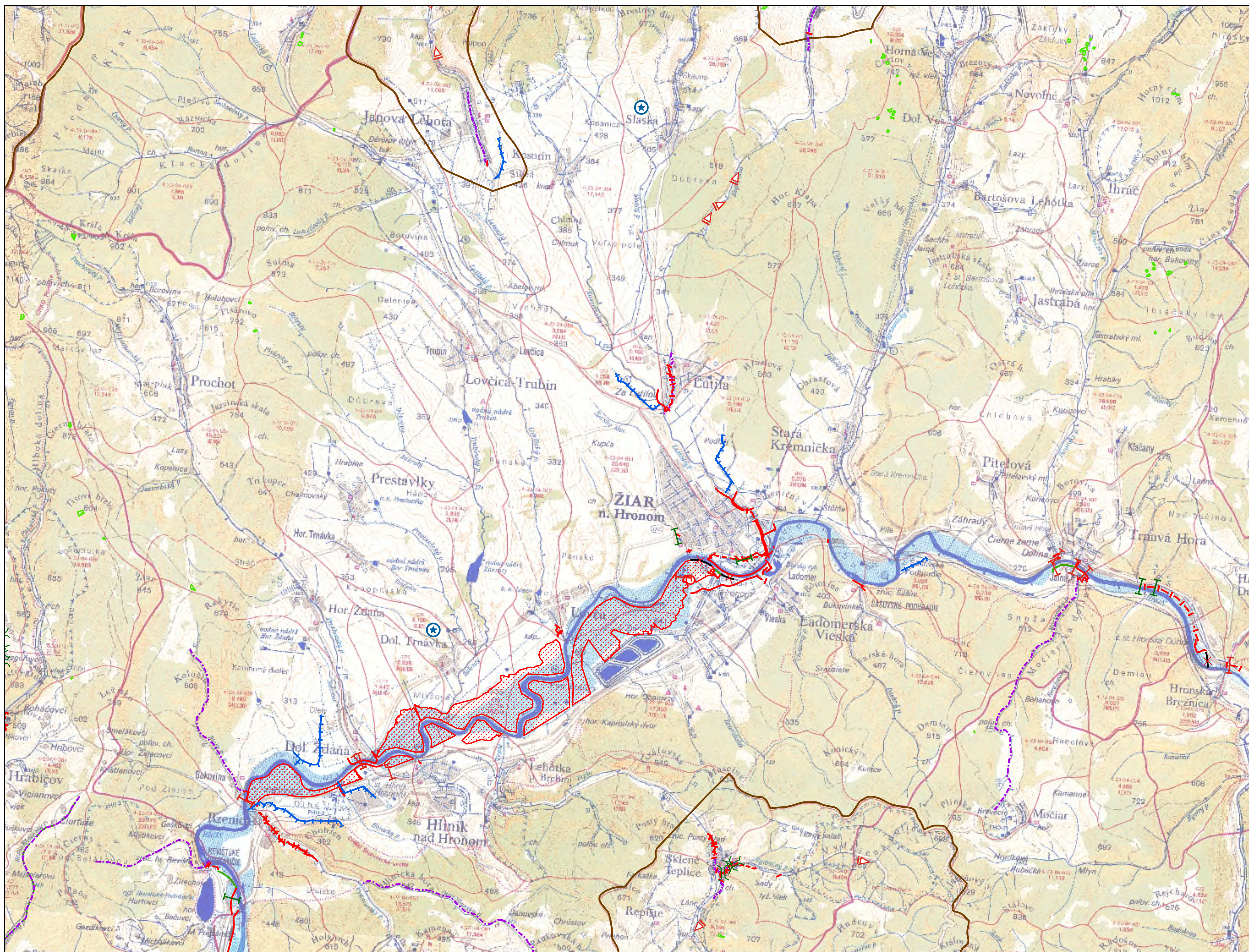
ČIASTKOVÉ POVODIE:	Hron
OZNAČENIE LISTU:	36-24/Pohronská Polhora
GEOGRAFICKÁ OBLASŤ:	SKR002FD, SKR004FD, SKR025FD



INVESTÍCIA DO VAŠEJ BUDÚCNOSTI

Tento projekt je spolufinancovaný z Kohézneho fondu Európskej únie



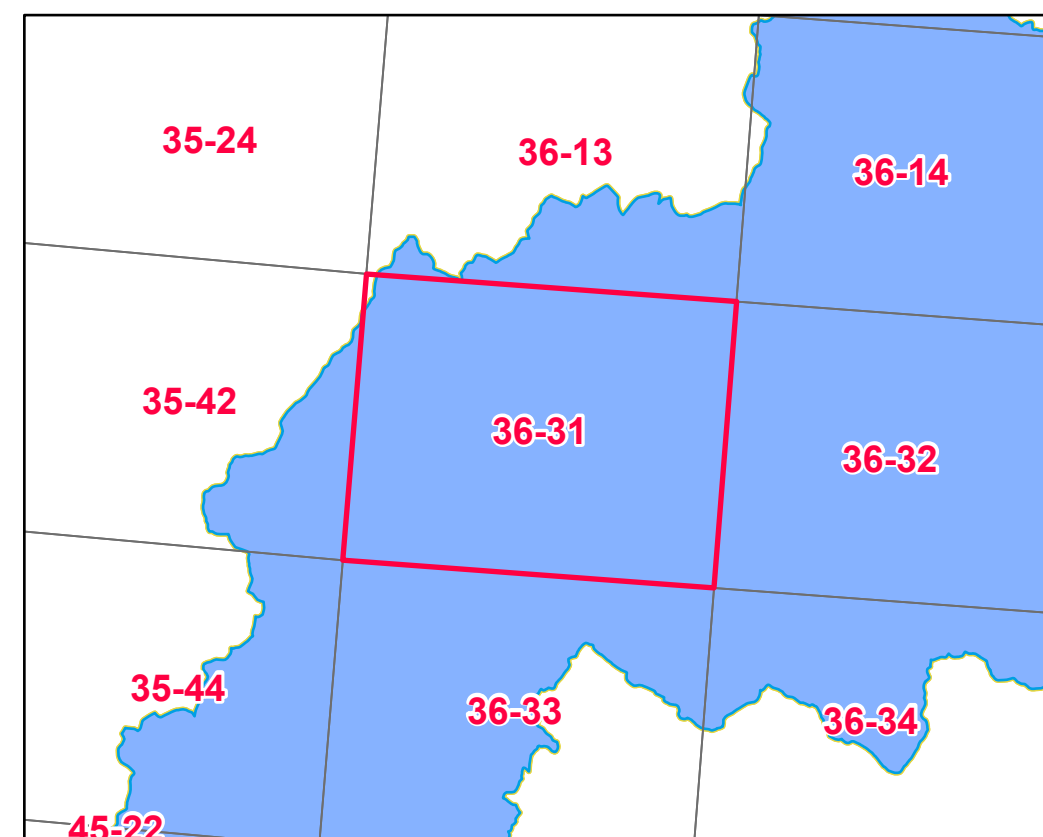
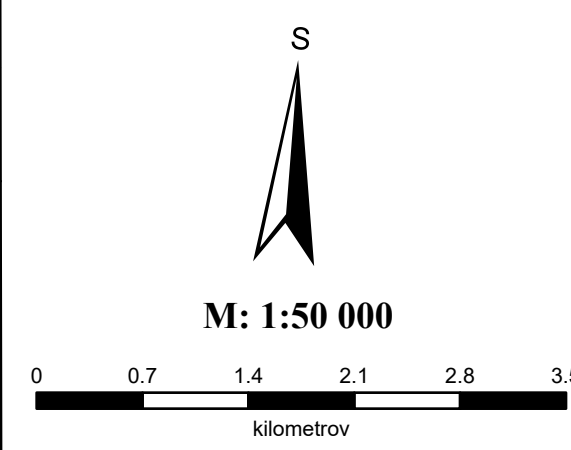


Organizácia zodpovedná za vypracovanie mapy(názov Objednávateľa a nadobúdateľa distribučných práv): SLOVENSKÝ VODOHOSPODÁRSKY PODNIK, štátny podnik
 Dátum vypracovania / publikovania: 2023
 Mapový podklad: © Vyskumný ústav vodného hospodárstva

KLAD MAPOVÝCH LISTOV
VODOHOSPODÁRSKA MAPA 1:50000

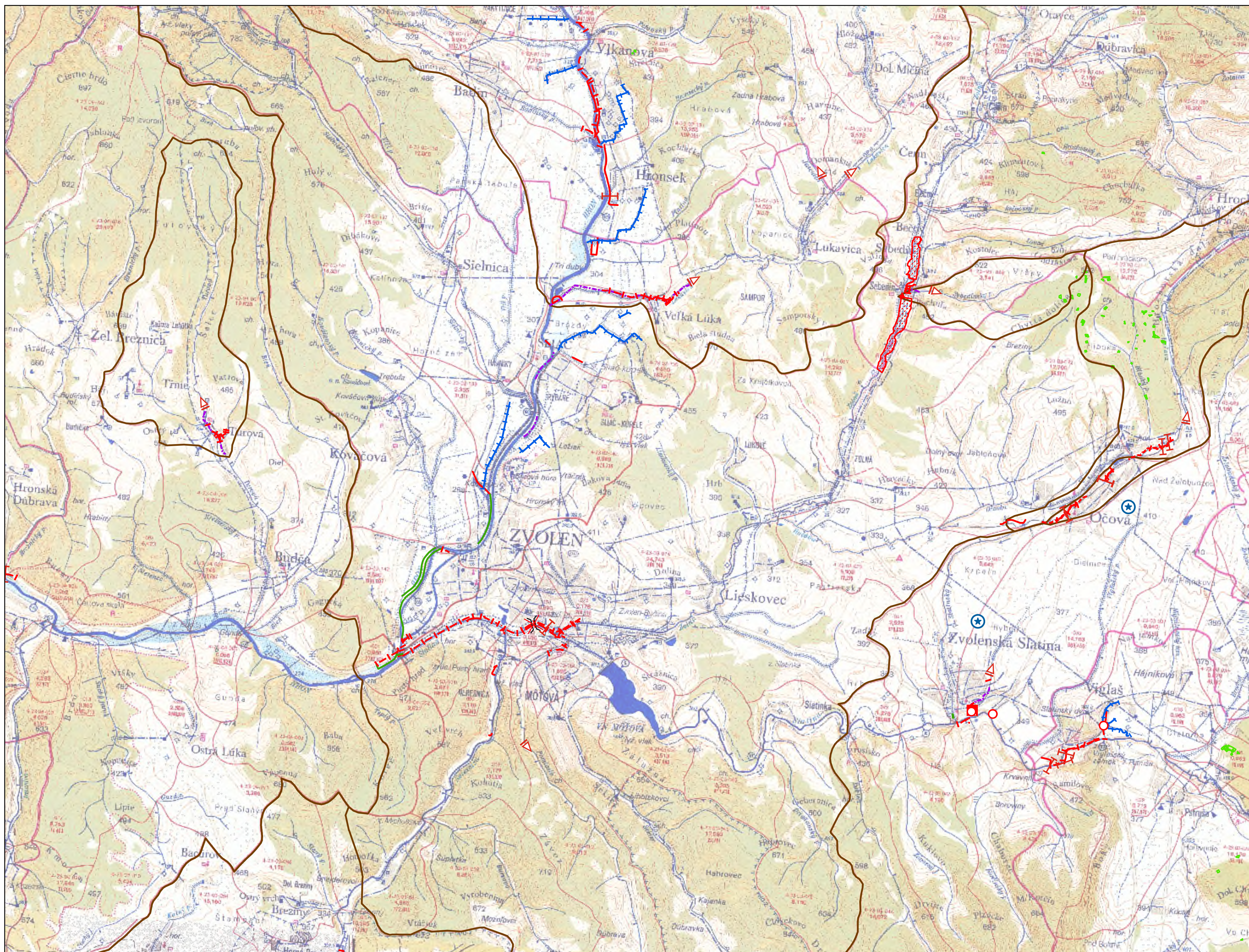
MAPA OPATRENÍ MANAŽMENTU POVODŇOVÉHO RIZIKA

ČIASTKOVÉ POVODIE:	Hron
OZNAČENIE LISTU:	36-31/Žiar nad Hronom
GEOGRAFICKÁ OBLASŤ:	SKR005FD,SKR019FD,SKR020FD,SKR021FD



INVESTÍCIA DO VAŠEJ BUDÚCNOSTI

Tento projekt je spolufinancovaný z Kohézneho fondu Európskej únie

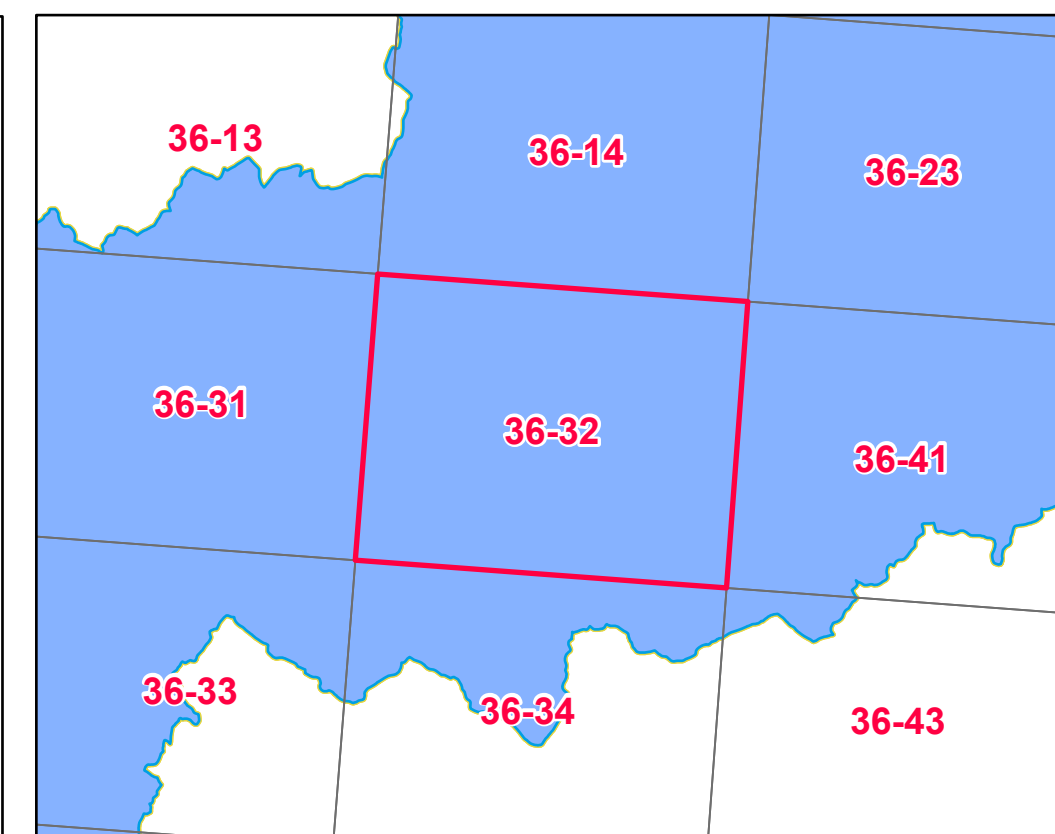
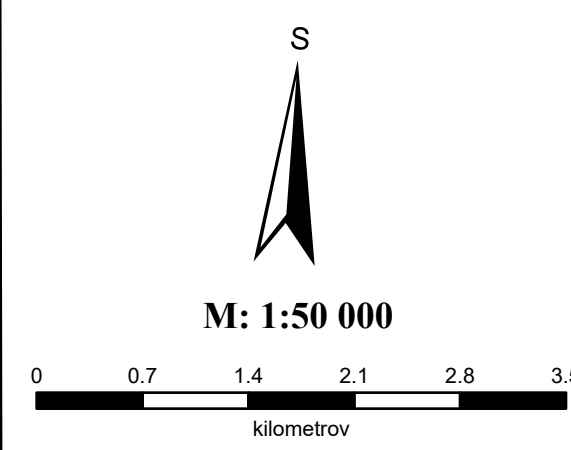


Organizácia zodpovedná za vypracovanie mapy (názov Objavovateľa a nadobúdateľa distribučných práv): SLOVENSKÝ VODOHOSPODÁRSKY PODNIK, štátny podnik
 Dátum vypracovania / publikovania: 2023
 Mapový podklad: © Vyskumný ústav vodného hospodárstva

KLAD MAPOVÝCH LISTOV
VODOHOSPODÁRSKA MAPA 1:50000

MAPA OPATRENÍ MANAŽMENTU POVODŇOVÉHO RIZIKA

ČIASTKOVÉ POVODIE:	Hron
OZNAČENIE LISTU:	36-32/Zvolen
GEOGRAFICKÁ OBLASŤ:	SKR006FD, SKR012FD, SKR013FD, SKR014FD, SKR015FD, SKR018FD, SKR022FD



INVESTÍCIA DO VAŠEJ BUDÚCNOSTI

Tento projekt je spolufinancovaný z Kohézneho fondu Európskej únie