

**Implementácia smernice Európskeho parlamentu a Rady 2007/60/ES
z 23. októbra 2007
o hodnotení a manažmente povodňových rizík**

Plán manažmentu povodňového rizika v čiastkovom povodí Slanej – aktualizácia 2021



December 2021

OBSAH

ZOZNAM POUŽITÝCH SKRATIEK	5
ZOZNAM SKRÁTENÝCH NÁZVOV PRÁVNÝCH PREDPISOV A ZÁVÄZNÝCH MATERIÁLOV	9
ZOZNAM OBRÁZKOV	11
ZOZNAM TABULIEK	12
ZOZNAM PRÍLOH	15
ZOZNAM MÁP	16
1. ZÁVERY PREDBEŽNÉHO HODNOTENIA POVODŇOVÉHO RIZIKA	17
1.1. Územné rozdelenie predbežného hodnotenia povodňového rizika v Slovenskej republike a jeho začlenenie do medzinárodných povodí	17
1.2. Hodnotenie existujúceho potenciálne významného povodňového rizika a hodnotenie pravdepodobného výskytu potenciálne významného povodňového rizika	18
1.3. Výsledky predbežného hodnotenia povodňového rizika	23
2. MAPY POVODŇOVÉHO OHROZENIA, MAPY POVODŇOVÉHO RIZIKA A ZÁVERY O POVODŇOVÝCH RIZIKÁCH	24
3. OPIS CIEĽOV MANAŽMENTU POVODŇOVÉHO RIZIKA	26
3.1. Údaje o odhadovanom počte povodňovo potenciálne ohrozených obyvateľov	28
3.2. Údaje o environmentálnych cieľoch	31
3.2.1 Environmentálne ciele pre útvary povrchovej vody	32
3.2.2 Environmentálne ciele pre útvary podzemnej vody	32
3.2.3 Environmentálne ciele pre chránené územia	32
3.2.3.1 Oblasti určené na odber vody pre ľudskú spotrebu	33
3.2.3.2 Vody určené na kúpanie	34
3.2.3.3 Oblasti citlivé na živiny	35
3.2.3.4 Chránené oblasti pre ochranu biotopov alebo živočíšnych a rastlinných druhov (Európska sústava chránených území NATURA 2000)	36
3.2.3.5 Povrchové vody vhodné pre život a reprodukciu pôvodných druhov rýb	41
3.3. Údaje o ochrane kultúrneho dedičstva, najmä kultúrnych pamiatok a pamiatkových území	42
3.4. Údaje o hospodárskych činnostiach na povodňami potenciálne ohrozenom území	46
3.5. Údaje o rozsahu a trasách postupu povodní	55
3.6. Údaje o územiach s retenčným potenciálom ako prirodzenými záplavovými oblasťami	61
3.7. Údaje o pôdnom hospodárstve a vodnom hospodárstve	62
3.7.1 Pedologické pomery	62
3.7.2 Lesné pomery	63
3.7.3 Hydrografické údaje o povodiach a riečnej sieti	64
3.7.4 Hydrologické pomery v čiastkovom povodí Slanej	65
3.8. Údaje o územných plánoch regiónov a využívaní územia	66
3.9. Údaje o ochrane prírody	67
3.9.1 Chránené oblasti určené pre odber pitnej vody	68
3.9.2 Chránené oblasti určené na rekreáciu a vody určené na kúpanie	69
3.9.3 Chránené oblasti citlivé na živiny	69
3.9.4 Chránené oblasti pre ochranu biotopov alebo živočíšnych a rastlinných druhov (Európska sústava chránených území NATURA 2000)	69
3.9.5 Chránené oblasti pre ochranu hospodársky významných vodných druhov	79

3.9.6 Ochrana sladkých povrchových vôd vhodných pre život a reprodukciu pôvodných druhov rýb	79
3.10 Údaje o plavebnej infraštruktúre a prístavnej infraštruktúre	80
4. EXISTUJÚCE A NAVRHOVANÉ PREVENTÍVNE OPATRENIA NA DOSIAHNUTIE CIEĽOV PLÁNU MANAŽMENTU POVODŇOVÉHO RIZIKA	81
4.1 . Opatrenia v lesoch, na poľnohospodárskej pôde a na urbanizovaných územiach	83
4.1.1 Existujúce opatrenia	84
4.1.1.1 Existujúce opatrenia v čiastkovom povodí Slanej	84
4.1.1.2 Existujúce opatrenia zrealizované v rámci Programu revitalizácie krajiny a integrovaného manažmentu povodí SR v čiastkovom povodí Slanej	92
4.1.1.3 Existujúce opatrenia v lesnom hospodárstve	95
4.1.1.4 Existujúce opatrenia na poľnohospodárskej pôde	96
4.1.2 Navrhované opatrenia	98
4.1.2.1 Zásady návrhu opatrení na ochranu pred povodňami v lesnom hospodárstve, na poľnohospodárskej pôde a urbanizovanom území	98
4.1.2.2 Návrhov opatrení na ochranu pred povodňami na lesných pozemkoch, na poľnohospodárskej pôde a na urbanizovaných územiach	128
4.1.2.3 Navrhované opatrenia v správe Lesy Slovenskej republiky, š. p., Banská Bystrica	156
4.1.2.4 Navrhované opatrenia v správe Hydromeliorácie, š. p., Bratislava	159
4.1.2.5 Navrhované adaptačné opatrenia pre oblasť vodného hospodárstva	164
4.2 . Vodné stavby a poldre	168
4.2.1 Existujúce vodné stavby a poldre	168
4.2.2 Navrhované vodné stavby a poldre	171
4.3 . Úpravy vodných tokov, odstraňovanie nánosov z korýt vodných tokov a porastov na brehoch vodných tokov, ochranné hrádze a protipovodňové línie	173
4.3.1 Vybudované úpravy vodných tokov	173
4.3.2 Navrhované úpravy vodných tokov, odstraňovanie nánosov z korýt vodných tokov a porastov na brehoch vodných tokov, ochranné hrádze a protipovodňové línie	175
4.4 . Opatrenia na ochranu území pred zaplavením vnútornými vodami	192
4.4.1 Odvádzanie vnútorných vôd- súčasný stav	192
4.4.2 Odvádzanie vnútorných vôd - návrhový stav	192
4.5 . Územia vhodné na prirodzenú transformáciu alebo umelú transformáciu povodňových vln	193
4.5.1 Existujúce územia vhodné na prirodzenú transformáciu alebo umelú transformáciu povodňových vln	193
4.5.2 Navrhované územia vhodné na prirodzenú transformáciu alebo umelú transformáciu povodňových vln	193
4.6 . Opatrenia na ochranu osobitných lokalít a objektov	195
4.6.1 Opatrenia na ochranu lokalít s priemyselnými činnosťami, ktoré môžu pri zaplavení spôsobiť havarijné znečistenie vody	195
4.7 . Prehľadné mapy s vyznačením polohy existujúcich a navrhovaných opatrení v mierke od 1 : 5 000 po 1 : 50 000	196
5. PREDPOVEDNÁ POVODŇOVÁ SLUŽBA, HLÁSNA POVODŇOVÁ SLUŽBA A VAROVANIE OBYVATEĽSTVA	197
5.1 . Zoznam hydroprognózných staníc, vodočetných staníc a vodomerných staníc, ich staničenie na vodných tokoch a vodné stavy pre stupne povodňovej aktivity	199
5.2 . Predpovedná povodňová služba	201
5.2.1 Zber vstupných informácií	201

5.2.2	Tvorba hydrologických predpovedí a výstrah	206
5.2.3	Distribúcia informácií a varovanie obyvateľstva	209
5.3.	Plán skvalitnenia vykonávania predpovednej povodňovej služby, najmä návrhy na doplnenie monitorovacej siete, skvalitnenie technológií merania a prenosu údajov, návrh na výskum a vývoj analytických a prognostických metód	212
5.4.	Plán zvýšenia úrovne hlásnej povodňovej služby a postupov varovania obyvateľstva	214
6.	SÚHRN OPATRENÍ A URČENIE PRIORÍT NA DOSIAHNUTIE CIEĽOV MANAŽMANTU POVODŇOVÉHO RIZIKA	216
6.1.	Súhrn všetkých navrhovaných preventívnych opatrení	216
6.2.	Priority opatrení a opatrenia navrhované do roku 2027	230
6.3.	Vypracovanie odhadov povodňových škôd, ktoré by mohli spôsobiť povodne na dotknutých územiach bez realizácie preventívnych opatrení navrhnutých na splnenie cieľov manažmentu povodňového rizika	236
7.	PRÁCA S VEREJNOSŤOU	248
7.1.	Konzultácie s verejnosťou k príprave plánu manažmentu povodňového rizika	248
7.2.	Informovanie verejnosti a zvyšovanie environmentálneho povedomia v oblasti manažmentu povodňového rizika	251
8.	OPIS VYKONÁVANIA PLÁNU MANAŽMENTU POVODŇOVÉHO RIZIKA	260
8.1.	Určenie priorít a spôsobov monitorovania postupu vykonávania plánu	260
8.1.1	Určenie priorít	260
8.1.2	Spôsoby monitorovania postupu vykonávania plánu	260
8.2.	Zohľadnenie klimatickej zmeny	261
8.3.	Informovanie verejnosti o vykonávaní plánu, súhrn opatrení na informovanie verejnosti a konzultácie s verejnosťou	262
8.4.	Zoznam orgánov príslušných riešiť otázky manažmentu povodňového rizika	266
8.5.	Koordinačné postupy v medzinárodnom správnom území povodia	267
8.6.	Koordinačné postupy vykonávania plánu manažmentu povodňového rizika s plánom manažmentu povodia	268
9.	VYHODNOTENIE POKROKU DOSIAHNUTÉHO OPROTI PRVÉMU PLÁNOVACIEMU CYKLU	269
9.1.	Pokrok v plnení cieľov plánov manažmentu povodňového rizika	269
9.2.	Pokrok v implementácii opatrení POVAPSYS	272
9.3.	Opatrenia, ktorých vykonanie sa plánovalo, ale sa nevykonali	273
9.4.	Zobrazenie zmien geografických oblastí prijatých od uverejnenia predchádzajúceho PMPR	275
9.5.	Dodatočne prijaté opatrenia	276
	ZOZNAM POUŽITÝCH PODKLADOV	277

ZOZNAM POUŽITÝCH SKRATIEK

CO	civilná ochrana
ADCP	akustický Dopplerov profilovač prúdu (acoustic Doppler current profiler)
AHS	automatická hydrologická stanica (Automatic Hydrological Station)
APS	automatická zrážková stanica (Automatic Precipitation Station)
APSRF	oblasť potenciálne vážneho povodňového rizika (area of potential serious flood risk)
AWB	umelé vodné útvary (artificial water bodies)
AWS	automatická meteorologická stanica (Automatic Weather Station)
CBA	analýza nákladov a prínosov (Cost-benefit Analysis)
CO	civilná ochrana
ČHMÚ	Český hydrometeorologický ústav
ČOV	čistiareň odpadových vôd
ČR	Česká republika
ČS	čerpacia stanica
DHM	dlhodobý hmotný majetok
DMR	digitálny model reliéfu
ECMWF	Európske centrum pre strednodobú predpoveď počasia (European Centre for Medium-Range Weather Forecasts)
EFAS	európsky povodňový varovný systém
EIA	posudzovanie vplyvov na životné prostredie (Environmental Impact Assesment)
EK	Európska komisia
EŠIF	Európske štrukturálne a investičné fondy
EUR	označenie meny euro (€)
EÚ	Európska únia
FP EG	skupina expertov na ochranu pred povodňami (The Flood Protection Expert Group)
GCMs	modely všeobecnej cirkulácie atmosféry
GIS	geografické informačné systémy
GO	geografické oblasti
GPS	globálny polohový systém
HEC-RAS	Systém analýzy riek Centra hydrologického inžinierstva (Hydrologic Engineering Center's River Analysis System)
HMWB	výrazne zmenené vodné útvary (heavily modified water bodies)
HPV	hladina podzemnej vody

HYPOS	Hydrologický predpovedný systém
HZZ	hlavné závlahové zariadenia
CHKO	chránená krajinná oblasť
CHÚ	chránené územie
CHVO	chránená vodohospodárska oblasť
CHVÚ	chránené vtáčie územia
IBV	individuálna bytová výstavba
ICPDR	Medzinárodná komisia na ochranu Dunaja
IPKZ	integrovaná prevencia a kontrola znečisťovania (v texte: subjekty podliehajúce IPKZ)
IPZ	index predchádzajúcich zrážok
ISBN	Medzinárodné štandardné číslo knihy (International Standard Book Number)
ITMS	informačno-technologický monitorovací systém
KF	Kohézny fond
k. ú.	katastrálne územie
LAI	index rastlinnej pokrývnosti
LDS	lesná dopravná sieť
LHC	lesný hospodársky celok / celky
LSR	Lesy SR š. p.
ĽOH	ľavostranná ochranná hrádza
MKOD	Medzinárodná komisia na ochranu Dunaja
MLVH SSR	Ministerstvo lesného a vodného hospodárstva Slovenskej socialistickej republiky
MPO	mapa povodňového ohrozenia
MPR	mapa povodňového rizika
MVE	malá vodná elektráreň
MVT SSR	Ministerstvo výstavby a techniky Slovenskej socialistickej republiky
MŽP SR	Ministerstvo životného prostredia Slovenskej republiky
NATURA 2000	Európska sústava chránených území NATURA 2000
NKP	národná kultúrna pamiatka
NSRR	Národný strategický referenčný rámec
NWRM	prírode blízke vodozádržné opatrenie (natural water retention measure)
OČ	občiansky čas
OP	operačný program

OPERA	Operačný program výmeny informácií z meteorologických radarov (The Operational Program on the Exchange of Weather Radar Information)
OPOP	odhadovaný počet obyvateľov potenciálne ohrozených povodňou
OSN	Organizácia spojených národov (United Nations Organisation, UNO)
OÚ	okresný úrad
PD	poľnohospodárske družstvo
PD	projektová dokumentácia
PEFC	Program na schválenie schém certifikácie lesov (Programme for the Endorsement of Forest Certification Schemes)
PMPR	Plán manažmentu povodňového rizika
POH	pravostranná ochranná hrádza
POVAPSYS	povodňový varovný a predpovedný systém
PPF	poľnohospodársky pôdny fond
PPS	Predpovedná povodňová služba
PPÚ	projekt / projekty pozemkových úprav
PSIN	Plán a sledovanie investícií
PSoL	program starostlivosti o les
PÚ SR	Pamiatkový úrad SR
PZ	policajný zbor
r. km	riečny kilometer
RCP	reprezentatívny priebeh koncentrácie (representative concentration pathway)
RL	Ramsarské lokality
RO	riadiaci orgán
RS	rozvodná rúrová sieť
RSV	Smernica 2000/60/ES Európskeho parlamentu a Rady z 23. októbra 2000, ktorou sa ustanovuje rámec pôsobnosti pre opatrenia spoločenstva v oblasti vodného hospodárstva (rámcová smernica o vode)
SAV	Slovenská akadémia vied
SAŽP	Slovenská agentúra životného prostredia
SEA	Strategické environmentálne hodnotenie (Strategic environmental assessment)
SEVESO	prevencia závažných priemyselných havárií (v texte: subjekty podliehajúce SEVESO)
SEoV	Súhrnná evidencia o vodách
SHMÚ	Slovenský hydrometeorologický ústav

SCHKO	správa chránených krajinných oblastí
SPU	Slovenská poľnohospodárska univerzita
SR	Slovenská republika
SSR	Slovenská socialistická republika
SVP, š. p.	Slovenský vodohospodársky podnik, štátny podnik
SYNOP	synoptické pozorovania povrchu (surface synoptic observations)
ŠF	štrukturálne fondy
ŠOP SR	Štátna ochrana prírody SR
TPC	technicko prevádzkový celok
TTP	trvalý trávny porast
UNESCO	Organizácia Spojených národov pre vzdelávanie, vedu a kultúru (United Nations Educational, Scientific and Cultural Organization)
UTC	koordinovaný svetový čas (Coordinated Universal Time)
UV SR	uznesenie vlády Slovenskej republiky
UVZ SR	Úrad verejného zdravotníctva SR
ÚEV	územie európskeho významu
ÚZPF	Ústredný zoznam pamiatkového fondu SR
VCHÚ	veľkoplošné chránené územie
VN	vodná nádrž
VPS	Vodný plán Slovenska
VUK	voda určená na kúpanie
VÚC	vyšší územný celok
VÚVH	Výskumný ústav vodného hospodárstva
WMO	Svetová meteorologická organizácia (World Meteorological Organization)
ZČS	závlahová čerpacia stanica
ZMOS	Združenie miest a obcí
ZZVH	Združenie zamestnávateľov vo vodnom hospodárstve na Slovensku
ŽP	životné prostredie

**ZOZNAM SKRÁTENÝCH NÁZVOV PRÁVNÝCH PREDPISOV
A ZÁVÄZNÝCH MATERIÁLOV**

smernica 76/160/EHS	Smernica Rady 76/160/EHS z 8. decembra 1975 o kvalite vody určenej na kúpanie
smernica 92/43/EHS	Smernica Rady 92/43/EHS z 21. mája 1992 o ochrane prirodzených biotopov a voľne žijúcich živočíchov a rastlín
smernica 96/82/ES	Smernica Rady 96/82/ES z 9. decembra 1996 o kontrole nebezpečenstiev veľkých havárií s prítomnosťou nebezpečných látok
smernica 98/83/ES	Smernica Rady 98/83/ES z 3. novembra 1998 o kvalite vody určenej na ľudskú spotrebu
smernica 2000/60/ES	Smernica 2000/60/ES Európskeho parlamentu a Rady z 23. októbra 2000, ktorou sa ustanovuje rámec pôsobnosti pre opatrenia spoločenstva v oblasti vodného hospodárstva (rámcová smernica o vode)
smernica 2006/7/ES	Smernica Európskeho parlamentu a Rady 2006/7/ES z 15. februára 2006 o riadení kvality vody určenej na kúpanie, ktorou sa zrušuje smernica 76/160/EHS
smernica 2007/60/ES	Smernica Európskeho parlamentu a Rady 2007/60/ES z 23. októbra 2007 o hodnotení a manažmente povodňových rizík
smernica 2009/147/ES	Smernica Európskeho parlamentu a Rady 2009/147/ES z 30. novembra 2009 o ochrane voľne žijúceho vtáctva
zákon č. 50/1976 Zb.	Zákon č. 50/1976 Z. z. o územnom plánovaní a stavebnom poriadku (stavebný zákon) v znení neskorších predpisov
zákon č. 44/1988 Zb.	Zákon č. 44/1988 Zb. o ochrane a využití nerastného bohatstva (banský zákon) v znení neskorších predpisov
zákon č. 42/1994 Z. z.	Zákon č. 42/1994 Z. z. o civilnej ochrane obyvateľstva
zákon č. 254/1998 Z. z.	Zákon č. 254/1998 Z. z. o verejných prácach
zákon č. 49/2002 Z. z.	Zákon č. 49/2002 Z. z. o ochrane pamiatkového fondu
zákon č. 543/2002 Z. z.	Zákon č. 543/2002 Z. z. o ochrane prírody a krajiny v znení neskorších predpisov
zákon č. 245/2003 Z. z.	Zákon č. 245/2003 Z. z. o integrovanej prevencii a kontrole znečisťovania životného prostredia a o zmene a doplnení niektorých zákonov
zákon č. 220/2004 Z. z.	Zákon č. 220/2004 Z. z. o ochrane a využívaní poľnohospodárskej pôdy a o zmene zákona č. 245/2003 Z. z. o

	integrovanej prevencii a kontrole znečisťovania životného prostredia a o zmene a doplnení niektorých zákonov
zákon č. 364/2004 Z. z.	Zákon č. 364/2004 Z. z. o vodách a o zmene zákona Slovenskej národnej rady č. 372/1990 Zb. o priestupkoch v znení neskorších predpisov (vodný zákon)
zákon č. 326/2005 Z. z.	Zákon č. 326/2005 Z. z. o lesoch v znení neskorších predpisov
zákon č. 24/2006 Z. z.	Zákon č. 24/2006 Z. z. o posudzovaní vplyvov na životné prostredie a o zmene a doplnení niektorých zákonov
zákon č. 569/2007 Z. z.	Zákon č. 569/2007 Z. z. o geologických prácach (geologický zákon)
zákon č. 201/2009 Z. z.	Zákon č. 201/2009 Z. z. o štátnej hydrologickej službe a štátnej meteorologickej službe
zákon č. 208/2009 Z. z.	Zákon č. 208/2009 Z. z. ktorým sa mení a dopĺňa zákon č. 49/2002 Z. z. o ochrane pamiatkového fondu v znení zákona č. 479/2005 Z. z.
zákon č. 7/2010 Z. z.	Zákon č. 7/2010 Z. z. o ochrane pred povodňami v znení neskorších predpisov
zákon č. 355/2007 Z. z.	Zákon č. 355/2007 Z. z. o ochrane, podpore a rozvoji verejného zdravia a o zmene a doplnení niektorých zákonov
zákon č. 128/2015 Z. z.	Zákon č. 128/2015 Z. z. o prevencii závažných priemyselných havárií a o zmene a doplnení niektorých zákonov
zákon č. 216/2018 Z. z.	Zákon č. 216/2018 Z. z. o rybárstve a o doplnení zákona č. 455/1991 Zb. o živnostenskom podnikaní (živnostenský zákon) v znení neskorších predpisov
zákon č. 305/2018 Z. z.	Zákon č. 305/2018 Z. z. o chránených oblastiach prirodzenej akumulácie vôd a o zmene a doplnení niektorých zákonov
NV SSR č. 46/1978 Zb.	Nariadenie vlády Slovenskej socialistickej republiky č. 46/1978 Zb. o chránenej oblasti prirodzenej akumulácie vôd na Žitnom ostrove v znení neskorších predpisov
NV SR č. 269/2010 Z. z.	Nariadenie vlády Slovenskej republiky č. 269/2010 Z. z., ktorým sa ustanovujú požiadavky na dosiahnutie dobrého stavu vôd v znení neskorších predpisov
NV SR č. 174/2017 Z. z.	Nariadenie vlády Slovenskej republiky č. 174/2017 Z. z., ktorým sa ustanovujú citlivé oblasti a zraniteľné oblasti

ZOZNAM OBRÁZKOV

Obr. 1.1 právne územia povodí na území Slovenskej republiky a ich čiastkové povodia	17
Obr. 3.1 Schéma vodných tokov v čiastkovom povodí Slanej s plochou povodia $P \geq 100 \text{ km}^2$	64
Obr. 3.2 Mapa chránených území v čiastkovom povodí Slanej.....	72
Obr. 4.1 Plocha povodia prislúchajúca ku geografickej oblasti SKS001FD	129
Obr. 4.2 Plocha povodia prislúchajúca ku geografickej oblasti SKS002FD	131
Obr. 4.3 Plocha povodia prislúchajúca ku geografickej oblasti SKS003FD	133
Obr. 4.4 Plocha povodia prislúchajúca ku geografickej oblasti SKS004FD	135
Obr. 4.5 Plocha povodia prislúchajúca ku geografickej oblasti SKS005FD	137
Obr. 4.6 Plocha povodia prislúchajúca ku geografickej oblasti SKS006FD	140
Obr. 4.7 Plocha povodia prislúchajúca ku geografickej oblasti SKS007FD	142
Obr. 4.8 Plocha povodia prislúchajúca ku geografickej oblasti SKS008FD	145
Obr. 4.9 Plocha povodia prislúchajúca ku geografickej oblasti SKS009FD	147
Obr. 4.10 Plocha povodia prislúchajúca ku geografickej oblasti SKS010FD	149
Obr. 4.11 Plocha povodia prislúchajúca ku geografickej oblasti SKS011FD	151
Obr. 5.1 Pokrytie územia Slovenska radarmi.....	202
Obr. 5.2 Priestorové zobrazenie 24 hod úhrnov zrážok zo systému INCA	203
Obr. 5.3 Výstup programu MARS - operatívne hydrologické dáta z AHS	204
Obr. 5.4 Priestorové zobrazenie IPZ	205
Obr. 5.5 Predpoveď systému EFAS - povodňovej situácie na územie SR 21.12.2019	206
Obr. 5.6 Modelová predpoveď v stanici Moravský Svätý Ján.....	208
Obr. 5.7 Schéma toku informácií v rámci predpovednej povodňovej služby, povodňovej hlásnej a varovnej služby.....	210
Obr. 5.8 Vizualizácia vydaných hydrologických výstrah	211
Obr. 6.1 Krivka poškodenia vyjadrujúca minimálnu a maximálnu mieru poškodenia budov v závislosti na hĺbke zaplavenia (Horský, 2008). Z dôvodu zjednodušenia výpočtu vyjadruje krivka poškodenie vzťahnuté na cenu m^2 jedného podlažia, takže zaplavením ďalších podlaží sa jednotková cena nenavyšuje, iba sa zvyšuje percentuálne poškodenie, tak ako je objekt postupne zaplavovaný.	238
Obr. 6.2 Čiara prekročenia škôd $D(p)$	247

ZOZNAM TABULIEK

Tab. 1.1 Prehľad geografických oblastí s významným povodňovým rizikom v jednotlivých čiastkových povodiach:	23
Tab. 3.1 Geografické oblasti s existujúcim potenciálne významným povodňovým rizikom v čiastkovom povodí Slanej - odhadovaný počet obyvateľov potenciálne ohrozených povodňou	28
Tab. 3.2 Okresy a obce s existujúcim potenciálne významným povodňovým rizikom v čiastkovom povodí Slanej - odhadovaný počet obyvateľov potenciálne ohrozených povodňou	28
Tab. 3.3 Geografické oblasti s existujúcim potenciálne významným povodňovým rizikom v čiastkovom povodí Slanej - odhadovaný počet obyvateľov potenciálne ohrozených povodňou v školách (žiaci + zamestnanci)	30
Tab. 3.4 Okresy a obce s existujúcim potenciálne významným povodňovým rizikom v čiastkovom povodí Slanej - odhadovaný počet obyvateľov potenciálne ohrozených povodňou v školách (žiaci + zamestnanci)	30
Tab. 3.5 Návrh rámcových prírode blízkych protipovodňových opatrení na zmiernenie povodňových rizík ako všeobecne aplikovateľné: podľa typu využitia krajiny a výškového stupňa, s uvedením návrhu zodpovedných subjektov a určeným typom opatrenia.	37
Tab. 3.6 Geografické oblasti s existujúcim potenciálne významným povodňovým rizikom v čiastkovom povodí Slanej - odhadovaný počet kultúrnych pamiatok ohrozených povodňou .	42
Tab. 3.7 Okresy a obce s existujúcim potenciálne významným povodňovým rizikom v čiastkovom povodí Slanej – odhadovaný počet kultúrnych pamiatok ohrozených povodňou	43
Tab. 3.8 Geografické oblasti s existujúcim potenciálne významným povodňovým rizikom v čiastkovom povodí Slanej - odhadovaný počet UNESCO pamiatok ohrozených povodňou ..	44
Tab. 3.9 Okresy a obce s existujúcim potenciálne významným povodňovým rizikom v čiastkovom povodí Slanej – odhadovaný počet UNESCO pamiatok ohrozených povodňou..	44
Tab. 3.10 Geografické oblasti s existujúcim potenciálne významným povodňovým rizikom v čiastkovom povodí Slanej - odhadovaný počet hospodárskych aktivít potenciálne ohrozených povodňou	47
Tab. 3.11 Okresy a obce s existujúcim potenciálne významným povodňovým rizikom v čiastkovom povodí Slanej - odhadovaný počet hospodárskych aktivít potenciálne ohrozených povodňou	47
Tab. 3.12 Geografické oblasti s existujúcim potenciálne významným povodňovým rizikom v čiastkovom povodí Slanej - odhadovaná plocha v m ² hospodárskych aktivít potenciálne ohrozených povodňou	50
Tab. 3.13 Okresy a obce s existujúcim potenciálne významným povodňovým rizikom v čiastkovom povodí Slanej - odhadovaná plocha v m ² hospodárskych aktivít potenciálne ohrozených povodňou	51
Tab. 3.14 Lesné pomery v čiastkovom povodí Slanej	63
Tab. 3.15 Oblasť povodia Slanej.....	64
Tab. 3.16 Vodné toky v čiastkovom povodí Slanej s plochou povodia $P \geq 100 \text{ km}^2$	64
Tab. 3.17 Hydrologická bilancia v čiastkovom povodí (obdobie 1961 – 2000).....	65

Tab. 3.18 Priemerné prietoky vo vybraných vodomerných staniach v čiastkovom povodí Slanej, obdobie 1961-2000.....	65
Tab. 3.19 N-ročné prietoky vo vybraných vodomerných staniach v čiastkovom povodí Slanej	66
Tab. 3.20 M-denné prietoky vo vybraných vodomerných staniach v čiastkovom povodí Slanej	66
Tab. 3.21 Zoznam vodárenských vodných tokov v čiastkovom povodí Slanej.....	68
Tab. 3.22 Prehľad vodárenských zdrojov a ich ochranných pásiem.....	68
Tab. 3.23 Chránené územia - vody určené na kúpanie - rok 2019.....	69
Tab. 3.24 Chránené vtáče územia	70
Tab. 3.25 Chránené územia európskeho významu.....	72
Tab. 3.26 Zoznam národne a medzinárodne významných mokradí v čiastkovom povodí Slanej	74
Tab. 3.27 Návrh rámcových, prírode blízkych protipovodňových opatrení, na zmiernenie povodňových rizík v oblastiach APSFR na prekryve s chránenými územiami	74
Tab. 3.28 Zoznam kmeňových tokov č. I.....	79
Tab. 4.1 Prehľad Programu revitalizácie krajiny a integrovaného manažmentu povodí Slovenskej republiky	93
Tab. 4.2 Prehľad existujúcich opatrení v lesoch, na poľnohospodárskej pôde a v urbanizovaných územiach vybudovaných v rámci Programu revitalizácie krajiny a integrovaného manažmentu povodí	94
Tab. 4.3 Zoznam zrealizovaných technických opatrení v lesnom hospodárstve v čiastkovom povodí Slanej.....	96
Tab. 4.4 Zoznam navrhovaných opatrení na poľnohospodárskych plochách	100
Tab. 4.5 Zoznam navrhovaných opatrení na lesných pozemkoch	100
Tab. 4.6 Zoznam navrhovaných opatrení v urbanizovanom území	101
Tab. 4.7 Oblasti použitia opatrení na poľnohospodárskych plochách	101
Tab. 4.8 Oblasti použitia opatrení na lesných pozemkoch.....	102
Tab. 4.9 Oblasti použitia opatrení v urbanizovanom území	103
Tab. 4.10 Údaje o povodiach prislúchajúcich k geografickým oblastiam a vplyvu navrhovaných opatrení na Q ₁₀₀	154
Tab. 4.11 Zoznam navrhovaných technických opatrení v lesnom hospodárstve v čiastkovom povodí Slanej.....	157
Tab. 4.12 Preventívne opatrenia v správe Hydromeliorácie, š. p. v geografických oblastiach s existujúcim významným povodňovým rizikom.....	162
Tab. 4.13 Príklady navrhovaných adaptačných opatrení pre oblasť vodného hospodárstva .	165
Tab. 4.14 Existujúce vodné nádrže v čiastkovom povodí Slanej.....	169
Tab. 4.15 Existujúce poldre v čiastkovom povodí Slanej	171
Tab. 4.16 Navrhované poldre v čiastkovom povodí Slanej	172

Tab. 4.17 Prehľad vybudovaných úprav vodných tokov a ochranných hrádzi pri vodných tokoch v čiastkovom povodí Slanej	173
Tab. 4.18 Prehľad navrhovaných úprav vodných tokov a ochranných hrádzi pri vodných tokoch v čiastkovom povodí Slanej	190
Tab. 4.19 Súčasný stav odvodňovacích sústav v čiastkovom povodí Slanej	192
Tab. 4.20 Navrhované územia vhodné na prirodzenú transformáciu povodňových vln.....	194
Tab. 4.21 Zoznam "SEVESO" podnikov pre povodie Slanej	196
Tab. 5.1 Stupne povodňovej aktivity vo vodomerných a vodočetných staniach	200
Tab. 6.1 Vyhodnotenie efektívnosti opatrení navrhovaných k jednotlivým geografickým oblastiam	227
Tab. 6.2 Stanovenie priorit navrhnutých opatrení na realizáciu.....	233
Tab. 6.3 Percentuálne vyjadrenie minimálneho a maximálneho poškodenia (L) na budovách v závislosti na hĺbke zaplavenia (Horský, 2008).....	238
Tab. 6.4 Cenové ukazovatele pre budovy (Nagy, J. a kol., 2021) a odvedenie jednotkových cien pomocou váženého priemeru	239
Tab. 6.5 Stanovenie jednotkovej škody pre vybavenie budov	240
Tab. 6.6 Ceny a jednotkové škody športových povrchov na 1 m ²	240
Tab. 6.7 Cenové ukazovatele pozemných komunikácií	241
Tab. 6.8 Náhradná šírka komunikácie podľa jej typu (atribút Typ cesty)	242
Tab. 6.9 Cenové ukazovatele pre inžinierske siete	243
Tab. 6.10 Cenové ukazovatele a miera poškodenia pre mosty	243
Tab. 6.11 Hodnoty redukčného koeficientu rk.....	243
Tab. 6.12 Vyjadrenie poškodenia vodohospodárskej infraštruktúry v závislosti na miere povodňového ohrozenia (Q _N).....	244
Tab. 6.13 Percentuálny odhad poškodenia rastlinnej produkcie v jednotlivých mesiacoch roka (údaje platné pre ČR)	245
Tab. 6.14 Prehľad jednotkových škôd v rastlinnej výrobe vzťahnutých na 1 ha obhospodarovanej plochy (VÚEPP, 2021)	245
Tab. 9.1 Zoznam pripravovaných investičných akcií	270
Tab. 9.2 Opatrenia, ktorých vykonanie sa plánovalo, ale sa nevykonali	274

ZOZNAM PRÍLOH

- Príloha I. Územno-správne jednotky v čiastkovom povodí Slanej
- Príloha II. Závery predbežného hodnotenia povodňového rizika
- Príloha III. Závery o povodňových rizikách vyplývajúce z máp povodňového rizika
- Príloha IV. Prehľad príčin a následkov povodní
- Príloha V. Súhrn všetkých navrhovaných preventívnych opatrení k jednotlivým geografickým oblastiam, v ktorých bola v rámci predbežného hodnotenia povodňového rizika identifikovaná existencia významného povodňového rizika alebo jeho pravdepodobný výskyt
- Príloha VI. Prehľad povodňových škôd
- Príloha VII. Hodnotenie pokroku pri dosahovaní cieľov plánov manažmentu povodňového rizika – realizácia opatrení
- Príloha VIII. Zobrazenie zmien geografických oblastí prijatých od uverejnenia predchádzajúceho PMPR

ZOZNAM MÁP

Všeobecné geografické charakteristiky čiastkového povodia Slanej

Geografické oblasti s potenciálne významným povodňovým rizikom v čiastkovom povodí Slanej

Mapa povodňového rizika

Mapa povodňového ohrozenia – záplavové čiary Q_{10} , Q_{100} , Q_{1000}

Mapa povodňového ohrozenia – hĺbka vody pri Q_{10} , Q_{100} , Q_{1000}

Mapa povodňového ohrozenia – rýchlosť prúdenia vody pri Q_{10} , Q_{100} , Q_{1000}

Mapa opatrení manažmentu povodňového rizika

1. ZÁVERY PREDBEŽNÉHO HODNOTENIA POVODŇOVÉHO RIZIKA

1.1. Územné rozdelenie predbežného hodnotenia povodňového rizika v Slovenskej republike a jeho začlenenie do medzinárodných povodí

Cieľom predbežného hodnotenia povodňového rizika v jednotlivých čiastkových povodiach správnych území povodí (Obr. 1.1) bolo určiť geografické oblasti, v ktorých existuje potenciálne významné povodňové riziko alebo v ktorých možno predpokladať, že je pravdepodobný jeho výskyt. Podľa § 5 ods. 3 zákona č. 7/2010 Z. z. o ochrane pred povodňami v znení neskorších predpisov sa predbežné hodnotenie povodňového rizika, ich prehodnocovanie a aktualizácie vykonáva na celom území Slovenskej republiky v desiatich čiastkových povodiach, ktoré podľa § 11 ods. 4 a 5 zákona č. 364/2004 Z. z. o vodách vymedzujú správne územie povodia Dunaja a správne územie povodia Visly:

1. čiastkové povodie Dunaja,
2. čiastkové povodie Moravy,
3. čiastkové povodie Váhu,
4. čiastkové povodie Hrona,
5. čiastkové povodie Ipľa,
6. čiastkové povodie Slanej,
7. čiastkové povodie Bodrogu,
8. čiastkové povodie Hornádu,
9. čiastkové povodie Bodvy,
10. čiastkové povodie Dunajca a Popradu.



Obr. 1.1 právne územia povodí na území Slovenskej republiky a ich čiastkové povodia

Smernica 2007/60/ES ukladá členským štátom Európskej únie vzájomne koordinovať určovanie geografických oblastí s existujúcimi potenciálne významnými povodňovými

rizikami a s ich predpokladaným pravdepodobným výskytom, ktoré patria do medzinárodných povodí. V medzinárodnom povodí Dunaja koordinuje implementáciu smernice 2007/60/ES Medzinárodná komisia na ochranu Dunaja¹⁾ (ďalej len „ICPDR“). Štáty združené v ICPDR sa dohodli na rozdelení povodia Dunaja na 17 medzinárodných čiastkových povodí, z ktorých sa Slovenská republika podieľa na implementácii smernice 2007/60/ES v 4 medzinárodných čiastkových povodiach:

1. Predbežné hodnotenie povodňového rizika v čiastkovom povodí Dunaja je súčasťou predbežného hodnotenia povodňového rizika v medzinárodnom čiastkovom povodí Panónskeho stredného Dunaja (medzipovodie Dunaja v úseku rieky, ktorý vymedzujú profily pod ústím Moravy a nad ústím Drávy), ktoré vyhotovuje, prehodnocuje a aktualizuje Maďarsko v spolupráci s Chorvátskom, Rakúskom a Slovenskom.
2. Predbežné hodnotenie povodňového rizika v čiastkovom povodí Moravy je súčasťou predbežného hodnotenia povodňového rizika v medzinárodnom čiastkovom povodí Moravy, ktoré vyhotovuje, prehodnocuje a aktualizuje Česko v spolupráci s Rakúskom a Slovenskom.
3. Predbežné hodnotenie povodňového rizika v čiastkových povodiach Váhu, Hrona a Ipľa je zahrnuté do jedného spoločného materiálu, ktorý vyhotovuje, prehodnocuje a aktualizuje Slovensko v spolupráci s Maďarskom.
4. Predbežné hodnotenie povodňového rizika v čiastkových povodiach Bodrogu, Bodvy, Hornádu a Slanej je súčasťou predbežného hodnotenia povodňového rizika v medzinárodnom čiastkovom povodí Tisy, ktoré spoločne vypracúvajú, prehodnocujú a aktualizujú Maďarsko, Rumunsko, Slovensko, Srbsko a Ukrajina.

V medzinárodnom povodí Visly je prvé predbežné hodnotenie povodňového rizika v čiastkovom povodí Dunajca a Popradu odovzdané prostredníctvom Komisie pre hraničné vody Poľskej republiky, pričom Poľsko bude v termínoch ustanovených smernicou 2007/60/ES organizovať aj nasledujúce prehodnotenia a aktualizácie predbežného hodnotenia povodňového rizika v povodí Visly.

1.2. Hodnotenie existujúceho potenciálne významného povodňového rizika a hodnotenie pravdepodobného výskytu potenciálne významného povodňového rizika

Princíp definovania geografických oblastí, v ktorých existuje povodňové riziko vychádza zo znenia ods. 1 § 5 zákona č. 7/2010 Z. z. o ochrane pred povodňami v znení neskorších predpisov, to jest ako oblastí zaevidovaného povodňového rizika pričom jeho výskyt je deklarovaný v intenciách ods. 1 § 11 pre III. stupeň povodňovej aktivity podľa ods. 5, a to:

- písm. b) „na neohrádzovanom vodnom toku pri prietoku presahujúcom kapacitu koryta vodného toku, ak voda zaplavuje priľahlé územie a môže spôsobiť povodňové škody“;
- písm. c) „na ohrádzovanom vodnom toku pri nižšom stave, ako je vodný stav určený pre III. stupeň povodňovej aktivity, ak II. stupeň povodňovej aktivity trvá dlhší čas alebo

¹⁾ Medzinárodná komisia na ochranu Dunaja (ICPDR - International Commission for the Protection of the Danube River, IKSD - Internationale Kommission zum Schutz der Donau) združuje štáty, ktoré pristúpili k dokumentu „Dohovor o spolupráci na ochrane a trvale udržateľnom využívaní Dunaja (Dohovor o ochrane Dunaja). Dohovor o ochrane Dunaja bol podpísaný v Sofii 29. júna 1994 a nadobudol účinnosť po ratifikácii v roku 1998; v súčasnosti má 14 signatárskych štátov (Bosna a Hercegovina, Bulharsko, Česko, Čierna Hora, Chorvátsko, Maďarsko, Moldavsko, Nemecko, Rakúsko, Rumunsko, Slovensko, Slovinsko, Srbsko a Ukrajina) a 15. účastníkom dohovoru je Európska únia.

ak začne premokať hrádza, prípadne nastanú iné okolnosti, ktoré môžu spôsobiť povodňové škody“,

- písm. f) „pri výskyte vnútorných vôd, ak pri plnom využití kapacity čerpacej stanice a pri jej nepretržitej prevádzke voda stúpa nad maximálnu hladinu určenú manipulačným poriadkom vodnej stavby“ a
- písm. g) „pri privalových dažďoch extrémnej intenzity“.

Určenie oblastí s potenciálom výskytu povodňového rizika je založené na dostupných vedeckých hodnoteniach potenciálu vzniku povodní vyhodnoteného pre celé územie Slovenskej republiky. Oblasti, v referenčnom období rokov 1997 – 2017, s identifikovaným III. stupňom povodňovej aktivity a aj zaznamenaným II. stupňom povodňovej aktivity s ohľadom na znenie ods. 4 § 11 zákona č. 7/2010 Z. z., a to pre situácie podľa:

- písm. a) „pri dosiahnutí vodného stavu alebo prietoku určeného v povodňovom pláne a pri stúpajúcej tendencii hladiny vody, na neohrádzovanom vodnom toku, ak hladina vody v koryte vodného toku dosiahne brehovú čiaru a má stúpajúcu tendenciu“,
- písm. f) „pri výskyte vnútorných vôd, ak sa prečerpávaním vody dodrží maximálna hladina vnútorných vôd stanovená v manipulačnom poriadku vodnej stavby“,

to jest bez výskytu priameho ohrozenia povodňami, boli vyhodnotené z pohľadu potenciálu povodňového rizika vyčíslením regionálneho a lokálneho potenciálu povodne pre jednotlivé oblasti stanovené v zmysle vyššie uvedených princípov a postupov v zmysle práce Minár et al (2005): Povodňový potenciál na území Slovenska, Geografika Bratislava, ISBN 80-968146-5-6.

Ministerstvo životného prostredia Slovenskej republiky na implementáciu smernice 2007/60/ES a koordináciu s implementáciou rámcovej smernice o vode ustanovilo už v roku 2006 pracovnú skupinu „Povodne“, v ktorej sú odborníci na ochranu pred povodňami pracujúci v orgánoch a organizáciách rezortu životného prostredia a rezortu vnútra ako aj experti z relevantných vedeckovýskumných organizácií, univerzít a Slovenskej akadémie vied.

Rozhodujúce referenčné obdobie preukazujúce existujúce povodňové riziko v rámci II. plánovacieho cyklu predbežného hodnotenia povodňového rizika v zmysle ods. 1 článku 14 smernice 2007/60/ES bolo stanovené na obdobie rokov 1997 – 2017. Výber referenčného obdobia vychádza z existencie koncepčných hodnotení povodňového rizika platných v Slovenskej republike pred platnosťou smernice 2007/60/ES, a to menovite Programu protipovodňovej ochrany SR do roku 2010 a Koncepcie vodohospodárskej politiky do roku 2015, ktoré boli spracované ako dôsledok ničivých povodní zaznamenaných od roku 1997, pričom predmetné referenčné obdobie po stanovenom roku bolo predmetom vykonaného predbežného hodnotenia povodňového rizika v I. plánovacom cykle, ktoré bolo ukončené v termíne do 22.12.2011. Zároveň konečný termín evidencie existencie povodňových rizík vychádza z termínu ukončenia zberu vstupných údajov, ktoré boli následne v roku 2018 vyhodnotené v rámci predbežného hodnotenia povodňového rizika tak, aby bol dodržaný termín prehodnotenia a aktualizácie predbežného hodnotenia povodňového rizika podľa ods. 1 článku 14 smernice 2007/60/ES stanovený na 22.12.2018.

Pri stanovení referenčného obdobia predbežného hodnotenia povodňového rizika boli vzaté do úvahy aj:

- dostupnosť, resp. nedostupnosť informácií, ktoré majú byť podkladom na vypracovanie predbežného hodnotenia povodňového rizika podľa § 5 zákona č. 7/2010 Z. z.,
- výsledky úlohy „Spracovanie hydrologických charakteristík“ (Slovenský hydrometeorologický ústav, 2001 – 2006),

- Plánu manažmentu povodňového rizika v povodí rieky Dunaj, čo je dokument Medzinárodnej komisie na ochranu Dunaja zostavený a schválený v roku 2015,
- zvýšený výskyt povodní od roku 1997 po určitom povodňovom útlme v rokoch 1976 – 1995,
- výsledky úlohy „Prieskum o tokoch v intravilánoch miest a obcí Slovenskej republiky z hľadiska protipovodňovej ochrany“ (SLOVENSKÝ VODOHOSPODÁRSKY PODNIK, š. p., 1999 – 2002), ktorá na základe analýz vybraných prírodných a socioekonomických pomerov jednotlivých intravilánov miest a obcí Slovenskej republiky, nimi pretekajúcich tokov a ich povodí stanovila potrebu opatrení pre zabezpečenie protipovodňovej ochrany jednotlivých intravilánov a poradie naliehavosti ich vykonania, t. j. vymedzila najkritickejšie intravilány miest a obcí z hľadiska povodňového rizika.

Pri výbere lokalít s existujúcim a pravdepodobným výskytom povodňového rizika boli zohľadnené aj povodne, ktoré nastali v minulosti pred referenčným obdobím, ktoré mali významné nepriaznivé vplyvy na ľudské zdravie, životné prostredie, kultúrne dedičstvo a hospodársku činnosť, a pri ktorých stále existuje pravdepodobnosť, že sa vyskytnú v budúcnosti a významné povodne, ktoré nastali v minulosti, ak možno predpokladať významné nepriaznivé následky podobných udalostí v budúcnosti.

V rámci prehodnocovania a aktualizácie vykonal správca vodohospodársky významných vodných tokov predbežné vyhodnotenie povodňového rizika pre celé územie Slovenskej republiky a v zmysle zákona požiadal aj ostatných správcov drobných vodných tokov o poskytnutie primeranej súčinnosti pri určení oblastí s pravdepodobným alebo existujúcim povodňovým rizikom. Na základe identifikácie lokalít s povodňovým rizikom vykonal SVP, š. p.:

- pre oblasti určené v rámci I. plánovacieho cyklu predbežného hodnotenia povodňového rizika v rozsahu územia s možnosťou zaplavenia povodňou s pravdepodobnosťou opakovania raz za 100 rokov stanoveného modelovaním ustáleného nerovnomerného prúdenia vody v rámci máp povodňového ohrozenia v zmysle pís. b) ods. 2 § 6 zákona č. 7/2010 Z. z. a v zmysle písm. b) ods. 2 článku 6 smernice 2007/60/ES a
- pre oblasti určené v rámci II. plánovacieho cyklu predbežného hodnotenia povodňového rizika v rozsahu územia s možnosťou zaplavenia povodňou s pravdepodobnosťou opakovania raz za 100 rokov stanoveného na základe indikatívnych záplavových čiar vytvorených matematickým hydrodynamickým modelovaním zodpovedajúcim zneniu ods. 2 článku 5 smernice 2007/60/ES

vyhodnotenie a kvantifikáciu nepriaznivých vplyvov v zmysle písm. b) ods. 2 článku 5 smernice 2007/60/ES, a to menovite vplyvu na: obyvateľov, objekty zdravotníckych zariadení, objekty obytných budov, objekty administratívnych budov, cestné komunikácie, železnice, významné zdroje znečistenia, environmentálne záťaž, poľnohospodársky využívané pozemky, chránené územia sústavy NATURA 2000, SEVESO, maloplošné a veľkoplošné chránené územia a pamiatkové zóny.

Priestorovo, SVP, š. p. hodnotenie vykonal v dvoch úrovniach. V prvom plánovacom cykle bola každá kombinácia obec / tok geografickou oblasťou. Dokonca v niekoľkých prípadoch, bol jeden a ten istý tok v jednej a tej istej obci rozdelený na 2 až 3 úseky, teda vznikli 2 až 3 geografické oblasti. Aj preto SVP, š. p. pristúpil k spájaniu oblastí I. cyklu do ucelenejších areálov. Zohľadnené boli najmä vzťahy prítok – recipient, za sebou ležiace obce v smere toku, spoločné povodňové udalosti a podobne. Geografické oblasti I. cyklu, t. j. kombináciu obec a tok, nazval lokalitami a až ucelené areály geografické oblasti. Nové lokality, obec / tok, ktoré v procese hodnotenia vystúpili, vytvorili úplne nové geografické oblasti, alebo

boli spojené s lokalitami z I. plánovacieho cyklu. Nepriaznivé vplyvy povodní na jednotlivých lokalitách boli v rámci spoločnej geografickej oblasti spočítané.

Výber geografických oblastí, v ktorých existuje potenciálne významné povodňové riziko alebo v ktorých možno predpokladať, že je pravdepodobný výskyt potenciálne významného povodňového rizika bol urobený na základe aplikácie niekoľkých vylučovacích kritérií. Ako prvé vylučovacie kritérium výberu oblastí s povodňovým rizikom bola uplatnená evidencia relevantných záznamov o existencii povodňových udalostí a/alebo o pravdepodobnosti ich výskytu, pričom:

- evidencia existencie povodňových udalostí je deklarovaná v intenciách ods. 1 § 11 pre III. stupeň povodňovej aktivity podľa ods. 5 zákona č. 7/2010 Z. z.,
- pravdepodobný výskyt povodne je určený povodňovým potenciálom² podľa práce Minár et al. (2005). Rozlíšený bol lokálny potenciál a regionálny potenciál. Regionálny potenciál hodnotí polohy nív väčších vodných tokov a lokálny potenciál územia mimo týchto nív. Lokálny potenciál vystihuje predovšetkým formovanie lokálnych príválových povodní, regionálny potenciál veľké povodne rôzneho typu v nivách. Ako bezrozmerná syntetická veličina je potenciál prezentovaný pomocou kvalitatívnej škály, štyri stupne pre regionálny potenciál a päť stupňov pre lokálny potenciál. V rôznych navzájom sa rozvíjajúcich rovinách výpočtov nazvaných morfometrický, syntetický geoeologický a celkový geoeologický potenciál, v sebe nesie hodnotenie:

1. vplyvu georeliéfu na rýchlosť a sústredenie odtoku a v prípade regionálneho potenciálu aj neotektoniku (stúpanie a pokles územia vplyvom pohybu litosférických dosiek),
2. vzájomnú schopnosť pôd a krajinej pokrývky tvoriť priamy odtok,
3. veľkosť a tvar povodia,
4. klimatické a hydrologické vlastnosti.

Pre predbežné hodnotenie povodňového rizika boli vyzdvihnuté plochy so stredným, vysokým a veľmi vysokým potenciálom v rámci lokálneho aj regionálneho potenciálu. Vzhľadom na komplexnosť a syntetickosť potenciálu sú nízke hodnoty generované rôznymi kombináciami:

- a. riedkej siete údolnic ako odtokových línií,
- b. kratších a/alebo menej príkrych svahov,
- c. hydraulicky drsnejšej krajinej pokrývky,
- d. priepustnejšími pôdami,
- e. vyššou lesnatosťou,
- f. tvarom povodia s postupným odtokom,
- g. pomalším poklesom alebo stúpaním tektonických krýh,
- h. nižšími extrémnymi úhrnmi zrážok,

² Povodňový potenciál je bezrozmerná syntetická veličina odrážajúca rôzne prírodné danosti krajiny pôsobiace na vznik extrémneho odtoku s predpokladom formovania povodne.

- i. vyrovnannejším pomerom dlhodobého priemerného a maximálneho odtoku.

Vyradené boli oblasti, v ktorých neboli evidované povodňové udalosti a/alebo zároveň mali nízky alebo veľmi nízky povodňový potenciál. Následne boli vylúčené oblasti bez ohrozených obyvateľov. Toto druhé vylučovacie kritérium bolo aplikované pomocou modelovaných rozsahov záplav a ich prekrytím s obytnými budovami.

V rozsahu oblastí s identifikovaným existujúcim povodňovým rizikom a oblastí, v ktorých možno predpokladať povodňové riziko, správca vodohospodársky významných vodných tokov vypočítal hodnoty ukazovateľov v skupinách relevantných atribútov v zmysle článku 1 smernice 2007/60/ES:

- ohrození obyvateľa kvantifikovaní v absolútnom počte obyvateľov s trvalým pobytom evidovaným na územiach s potenciálnym povodňovým ohrozením,
- obytné budovy lokalizované na území s povodňovým ohrozením vyjadrené v celkovej ploche stanovenej podľa pôdorysov budov,
- zdravotnícke budovy lokalizované na území s povodňovým ohrozením vyjadrené v celkovej ploche stanovenej podľa pôdorysov budov,
- administratívne budovy lokalizované na území s povodňovým ohrozením vyjadrené v celkovej ploche stanovenej podľa pôdorysov budov,
- cesty lokalizované na území s povodňovým ohrozením vyjadrené v celkovej dĺžke cestných komunikácií všetkých tried,
- železnice lokalizované na území s povodňovým ohrozením vyjadrené v celkovej dĺžke dopravných telies,
- významné zdroje znečistenia v zmysle článku 6 ods. 5 písm. d) smernice 2007/60/ES, resp. § 7 ods. 1 písm. g) zákona č. 7/2010 Z. z. v absolútnom vyjadrení početnosti,
- lokality SEVESO vedené v Registri prevádzok vyžadujúcich integrovanú prevenciu a kontrolu znečisťovania a vydaných integrovaných povolení, ktorý je registrom prevádzkovateľov a prevádzok v zmysle článku 6 ods. 5 písm. c) smernice 2007/60/ES, resp. § 7 ods. 1 písm. d) zákona č. 7/2010 Z. z. v absolútnom vyjadrení početnosti,
- poľnohospodársky pôdny fond na území s povodňovým ohrozením vyjadrený v celkovej ploche,
- územia európskeho významu – chránené územia sústavy NATURA 2000 v zmysle článku 6 ods. 5 písm. c) smernice 2007/60/ES, resp. § 7 ods. 1 písm. h) zákona č. 7/2010 Z. z. vyjadrené v celkovej ploche,
- pamiatkové zóny lokalizované na území s povodňovým ohrozením vyjadrené v celkovej ploche,
- počet dní s vyhlásenými III. stupňami povodňovej aktivity počas referenčného obdobia 1997 – 2017,
- hodnoty lokálneho potenciálu a regionálneho potenciálu (3 - stredný, 4 – vysoký a 5 - veľmi vysoký).

Jednotnosť porovnávacej roviny pre hodnotenie povodňového rizika definovaného v rámci I. plánovacieho cyklu a v rámci II. plánovacieho cyklu predbežného hodnotenia povodňového rizika bola zabezpečená analyzovaním prvkov rizika v rozsahu záplavových čiar (plôch) modelovania prietoku s pravdepodobnosťou opakovania raz za 100 rokov spracovaných pre mapy povodňového ohrozenia v rámci I. plánovacieho cyklu a v rozsahu nových indikatívnych záplavových čiar v rámci II. plánovacieho cyklu predbežného hodnotenia povodňového rizika stanovených rovnako pre prietok s pravdepodobnosťou opakovania raz za 100 rokov.

Menované atribúty boli v procese hodnotenia normalizované do relatívnych ukazovateľov, ktorým boli priradené váhy od 1 do 10 tak, aby zodpovedali zneniu podľa písm. d) ods. 2 článku 4 smernice 2007/60/ES „posúdenie potenciálnych nepriaznivých následkov budúcich povodní na ľudské zdravie, životné prostredie, kultúrne dedičstvo a hospodársku činnosť“ a zároveň, aby vyjadrovali závažnosť vplyvu povodní a tým významnosť rizika na predmetný atribút, resp. významnosť vplyvu atribútu na krajinu z pohľadu spoločenských záujmov a prírodných pomerov.

Spoločným vyjadrením ukazovateľov obyvateľstvo, povodňové udalosti a hodnota územia bola stanovená konečná hodnota významnosti povodňového rizika jednotlivých geografických oblastí v súlade s požiadavkami smernice 2007/60/ES. V hodnotách ukazovateľa bol identifikovaný významný štatistický zlom. Za oblasti s významným povodňovým rizikom sú považované tie oblasti, v ktoré sa nachádzajú nad týmto zlomom.

1.3. Výsledky predbežného hodnotenia povodňového rizika

Po analýze dostupných informácií bolo v správnom území povodia Dunaja a v správnom území povodia Visly, resp. v čiastkových povodiach na území SR identifikovaných spolu 195 geografických oblastí (Tab. 1.1) s výskytom významného povodňového rizika, z toho v povodí Slanej 11. Všetkých 55 geografických oblastí identifikovaných v I. plánovacom cykle je súčasťou geografických oblastí identifikovaných v II. plánovacom cykle.

Z 11 geografických oblastí II. plánovacieho cyklu, je identifikovaných:

- 10 geografických oblastí, v ktorých sa nachádzajú vodné toky/úseky vodných tokov, v ktorých existuje potenciálne významné povodňové riziko a
- 1 geografická oblasť, v ktorej sa nachádzajú vodné toky/úseky vodných tokov, v ktorých možno predpokladať, že je pravdepodobný výskyt významného povodňového rizika.

Tab. 1.1 Prehľad geografických oblastí s významným povodňovým rizikom v jednotlivých čiastkových povodiach:

Čiastkové povodie	Celkový počet oblastí	Počet oblastí s vodnými tokmi / úsekmi vodných tokov s:		
		existujúcim	existujúcim aj potenciálne pravdepodobným	potenciálne pravdepodobným
významným povodňovým rizikom				
Dunajec a Poprad	5	4	1	0
Morava	23	16	7	0
Dunaj	1	0	1	0
Váh	75	44	18	13
Hron	21	21	0	0
Ipeľ	15	14	1	0
Slaná	11	10	0	1
Bodrog	23	16	5	2
Hornád	19	18	0	1
Bodva	2	1	1	0

Predbežné hodnotenie povodňového rizika pre jednotlivé čiastkové povodia je zverejnené na internetovej stránke MŽP SR <https://www.minzp.sk/voda/ochrana-pred-povodnamami/manazment-povodnovych-rizik/predbezne-hodnotenie-povodnového-rizika-2018.html>.

2. MAPY POVODŇOVÉHO OHROZENIA, MAPY POVODŇOVÉHO RIZIKA A ZÁVERY O POVODŇOVÝCH RIZIKÁCH

V zmysle § 6 a § 7 zákona č. 7/2010 Z. z. o ochrane pred povodňami v znení neskorších predpisov sa mapy povodňového ohrozenia (MPO) a rizika (MPR) vypracovávajú pre každú geografickú oblasť, v ktorej existuje potenciálne významné povodňové riziko alebo v ktorej možno predpokladať, že je pravdepodobný výskyt povodňového rizika.

Smernica 2007/60/EC o hodnotení a manažmente povodňových rizík popisuje ako jeden z hlavných cieľov vytvárania máp povodňového ohrozenia a rizika informovanosť verejnosti. Pre splnenie uvedeného cieľa boli uvedené mapy sprístupnené pre verejnosť na mapovom portáli SVP (dostupný na linku:

https://mpt.svp.sk/svp_vmapportal/?basemap=orto2021&zoom=1&lat=48.635428&lng=19.190401).

Portál umožňuje verejnosti prístup k polohovo referencovaným informáciám o potenciálnom povodňovom ohrození a riziku v grafickej podobe. Presnosť máp a jednotlivých vrstiev je závislá od vybranej mierky na začiatku modelovania (1 : 10 000) a kvalitatívnych charakteristík dostupných vstupných údajov, ktoré vstupovali do procesu tvorbu uvedených máp.

Základné rozdelenie MPO a MPR pokrýva potrebu vystihnúť mechanizmy zaplavenia a tým znížiť neistotu vo výsledkoch a čo najviac sa priblížiť modelom k realite. Z uvedeného dôvodu boli vrstvy zobrazujúce povodňové ohrozenie a riziko rozdelené do troch hlavných skupín podľa princípu modelovania a to:

- Ustálené nerovnomerné prúdenie
- Neustálené nerovnomerné prúdenie
- Neustálené nerovnomerné prúdenie so zlyhaním infraštruktúry

Najrozšírenejším typom modelovania bolo ustálené prúdenie, a to pre scenáre Q_{10} , Q_{100} a Q_{1000} . Vlny boli použité vo vybraných oblastiach, kde existujú návrhové prietokové vlny s vrcholovým prietokom Q_{10} , Q_{100} a Q_{1000} s ich rozdelením objemu v čase.

Zlyhanie infraštruktúry je však ešte citlivejšie vnímaná téma ako povodňové ohrozenie a riziko všeobecne. Princíp modelovania zlyhania infraštruktúry zobrazuje veľmi nepravdepodobné, teoretické nebezpečenstvo vzniku povodne. Pre identifikované miesta potenciálneho pretrhnutia hrádzí boli vygenerované výsledky modelovania. Miesta zlyhania infraštruktúry boli určené pre povodia Dunaja, Váhu a Bodrogu.

Veľmi dôležitou informáciou v interpretácii máp MPO a MPR je, že zobrazujú povodňové ohrozenie alebo riziko len pre geografické oblasti s významným povodňovým rizikom podľa Predbežného hodnotenia povodňového rizika v Slovenskej republike – aktualizácia 2018. Zdrojom povodne je voda vyliata z vybraných tokov v obciach (lokaliťach) daných geografických oblastí. To ale neznamená, že k zaplaveniu územia nemôže dôjsť mimo týchto geografických oblastí, že tam nie je povodňové riziko, alebo že nemôže dôjsť k zaplaveniu iným zdrojom, napr. priamo z dažďových zrážok, z podpovrchových vôd alebo priameho odtoku.

Mapy povodňového ohrozenia vo svojej podstate zobrazujú teoretickú povodeň s potenciálne najväčším odhadovaným rozsahom zaplavenia pri dosiahnutí prietoku s priemernou dobou opakovania raz za 10, 100 a 1000 rokov. Dôležité je upozorniť, že MPO zobrazuje normálne podmienky v povodí pri bežnej manipulácii na vodných stavbách

definovanej v manipulačných poriadkoch pre danú situáciu. Pri modelovaní pre MPO a MPR, pokiaľ nebolo stanovené inak, nie sú zahrnuté náhodné javy ako upchatie priepustov, mostných otvorov, dočasné zablokovanie inundácie vykladáním objemného materiálu (vyťažené drevo), pretrhnutím hrádze a pod., ktoré by mohli nepredvídateľným spôsobom ovplyvniť prúdenie vody v koryte alebo inundácii. **Mapy povodňového rizika** zobrazujú vplyv povodne na človeka a ľudskú činnosť. Tento vplyv sa vyjadruje spojením povodňového ohrozenia (výskyt potenciálne negatívneho prírodného javu) a zraniteľnosti územia (spôsob využitia územia človekom a spoločnosťou). Za riziko sa považuje územie, ktoré človek využíva zaplavené pri Q_{1000} , takže pokrýva záplavu pri Q_{10} aj Q_{100} . Predpokladá sa, že človek s určitým účelom využíva celé územie vrátane nedotknutej prírody (t. j. chránené územie).

MPR zobrazuje prítomnosť rizika pre človeka a spoločnosť, hospodársku činnosť a majetok, kultúrne a historické dedičstvo, životné prostredie.

Dôležitým prvkom v MPR je vyjadrenie odhadovaného počtu potenciálne ohrozených obyvateľov povodňami. Súčasťou mapovej kompozície sú hranice administratívnych jednotiek Slovenska. V rámci popisu obce sa nachádza:

- názov obce,
- kód geografickej oblasti (ak patrí do nejakej GO),
- počet obyvateľov ohrozených pri všetkých scenároch,
- zaradenie obce medzi zraniteľné územia na živiny podľa nitrátovej direktívy popisom áno/nie.

Mapy povodňového ohrozenia a mapy povodňového rizika sú zhotovené v mierke M 1 : 10 000.

Záver o povodňových rizikách sú spracované vo forme tabuľkového výstupu z reportovacích listov máp povodňového ohrozenia a máp povodňového rizika, ktoré boli zaslané európskej komisii, a sú uvedené v Prílohe III. Závěry o povodňových rizikách.

3. OPIS CIEĽOV MANAŽMENTU POVODŇOVÉHO RIZIKA

Dňa 26. novembra 2007 nadobudla účinnosť smernica Európskeho parlamentu a Rady 2007/60/ES z 23. októbra 2007 o hodnotení a manažmente povodňových rizík (ďalej len „Smernica 2007/60/ES“). Účelom tejto smernice je v Európskej únii ustanoviť spoločný rámec na hodnotenie a manažment povodňových rizík, ktorého cieľom je znížiť nepriaznivé dôsledky povodní na ľudské zdravie, životné prostredie, kultúrne dedičstvo a hospodársku činnosť.

Strategické ciele plánu manažmentu povodňového rizika sú zamerané na zníženie pravdepodobnosti záplav územia povodňami a na zníženie potenciálnych nepriaznivých následkov záplav na ľudské zdravie, životné prostredie, kultúrne dedičstvo a hospodársku činnosť v geografických oblastiach podľa zákona č. 7/2010 Z. z. § 5 ods. 1, a ak je to vhodné, aj na netechnické iniciatívy na zníženie pravdepodobnosti záplav spôsobovaných povodňami.

Strategické ciele Plánu manažmentu povodňového rizika sú teda nasledovné:

- **Strategický cieľ 1:** dosiahnuť zníženie pravdepodobnosti záplav územia povodňami a zníženie potenciálnych nepriaznivých následkov záplav na ľudské zdravie. Tento cieľ definujú údaje o odhadovanom počte povodňou potenciálne ohrozených obyvateľov uvedené v kapitole 3.1.
- **Strategický cieľ 2:** dosiahnuť zníženie pravdepodobnosti záplav územia povodňami a zníženie potenciálnych nepriaznivých následkov záplav na životné prostredie s cieľom zvýšiť efektívnosť, zabezpečiť výmenu informácií a dosiahnuť súčinnosť a úžitok so zreteľom na environmentálne ciele. Tento cieľ definujú informácie a údaje uvedené v kapitole 3.2.
- **Strategický cieľ 3:** dosiahnuť zníženie pravdepodobnosti záplav územia povodňami a na zníženie potenciálnych nepriaznivých následkov záplav na kultúrne dedičstvo. Tento cieľ definujú údaje o ochrane kultúrneho dedičstva, kultúrnych pamiatok, pamiatkových území v kapitole 3.3.
- **Strategický cieľ 4:** dosiahnuť zníženie pravdepodobnosti záplav územia povodňami a na zníženie potenciálnych nepriaznivých následkov záplav na hospodársku činnosť. Tento cieľ definujú údaje o hospodárskych činnostiach v geografických oblastiach v kapitole 3.4.

Odhady povodňových škôd (potenciálne nepriaznivých následkov záplav), ktoré by mohli spôsobiť povodne na dotknutých územiach v rámci strategických cieľov bez realizácie preventívnych opatrení navrhnutých na splnenie cieľov manažmentu povodňového rizika popisuje kapitola 0 a údaje sa nachádzajú v prílohe VI. (Prehľad potenciálnych povodňových škôd z máp povodňového ohrozenia).

Za účelom naplnenia týchto strategických cieľov Smernica 2007/60/ES ukladá členským štátom Európskej únie vykonávanie činností, ktoré sa budú permanentne prehodnocovať a podľa objektívnych potrieb následne aktualizovať :

1. Aktualizácia predbežného povodňového rizika: Na území SR sa predbežné hodnotenie povodňového rizika preskúmalo a aktualizovalo do 22. decembra 2018. Cieľom bolo určiť oblasti, v ktorých existujú potenciálne významné povodňové riziká alebo možno predpokladať ich pravdepodobný výskyt. Údaje o výsledkoch predbežného hodnotenia povodňového rizika na území Slovenskej republiky, ktorým sa určujú geografické oblasti, v ktorých existuje potenciálne významné povodňové riziko alebo v ktorých možno predpokladať, že je pravdepodobný jeho výskyt, sú uvedené v kapitole 1.

2. Aktualizácia máp povodňového ohrozenia a máp povodňového rizika: Pre oblasti, v ktorých bola identifikovaná existencia významných povodňových rizík a oblasti, v ktorých možno predpokladať ich pravdepodobný výskyt, sa preskúmali a aktualizovali :
 - a) mapy povodňového ohrozenia, ktoré zobrazia rozsah záplav územia povodňami s rôznymi dobami opakovania,
 - b) mapy povodňového rizika, ktoré znázornia pravdepodobné následky povodní zobrazených na mapách povodňového ohrozenia na obyvateľstvo, hospodárske aktivity, kultúrne dedičstvo a životné prostredie.

Informácie získané z týchto máp sú základným podkladom pre návrh opatrení a tiež sú základom pre aktualizáciu povodňových plánov a uplatňovanie preventívnej ochrany v územných plánoch obcí. Hĺbky a rýchlosti vody pomáhajú pri vhodnom dimenzovaní opatrení na zabezpečenie objektov. Výstupy z máp povodňového ohrozenia a povodňového rizika sa využili pri návrhu konkrétnych technických opatrení na ochranu pred povodňami ako rámcové návrhy, ktoré sa následne podliehajú investičnému procesu prípravy a realizácie (predprojektová príprava, projektová príprava, posudzovanie vplyvov, územné konanie, stavebné konanie, kolaudačné konanie).

3. Vypracovanie plánov manažmentu povodňových rizík: Pre oblasti, v ktorých boli identifikované existujúce alebo potenciálne povodňové riziká, na základe vyhodnotenia informácií získaných z predbežného hodnotenia povodňového rizika, máp povodňového ohrozenia a máp povodňového rizika vypracovať plány manažmentu povodňových rizík, ktoré budú obsahovať konkrétne opatrenia na zníženie nepriaznivých dôsledkov povodní zoradené podľa poradia naliehavosti ich realizácie.

Ochrana pred povodňami je nekonečný proces, čo sa predpokladá priamo v smernici 2007/60/ES, ktorá ustanovuje, že predbežné hodnotenie povodňového rizika, povodňové mapy a plány manažmentu povodňových rizík sa musia pravidelne každých šesť rokov prehodnocovať a podľa potrieb aktualizovať. Len takto možno dosiahnuť, aby sa systémy ochrany pred povodňami priebežne zdokonaľovali podľa aktuálnych poznatkov o vývoji reálnych povodňových rizík.

Smernica 2007/60/ES bola transponovaná do sústavy právnych predpisov Slovenskej republiky zákonom č. 7/2010 Z. z. o ochrane pred povodňami (ďalej len „zákon č. 7/2010 Z. z.“) § 9 ods. 2 tohto zákona ustanovuje, že prvý plán manažmentu povodňového rizika a jeho aktualizácie sa po schválení MŽP SR stávajú súčasťou plánu manažmentu príslušného čiastkového povodia v danom správnom území povodia. Takáto právna úprava ustanovuje povinnosť v každom čiastkovom povodí na Slovensku bez výnimky úzko koordinovať plánovanie manažmentu povodňových rizík s plánovaním manažmentu povodia. Časový harmonogram implementácie smernice 2007/60/ES je synchronizovaný s postupom implementácie Rámcovej smernice o vode (ďalej len „smernica 2000/60/ES“).

Plán manažmentu povodňového rizika určuje konkrétne opatrenia v koordinácii s plánom manažmentu povodia na dosiahnutie strategických cieľov zameraných na zníženie pravdepodobnosti záplav územia povodňami, zníženie potenciálnych nepriaznivých následkov záplav, zvýšenie efektívnosti opatrení a prevencie, zabezpečenie výmeny informácií a dosiahnutie účinnosti a úžitku so zreteľom na environmentálne ciele. Tým sa vytvoril dôležitý priestor na zdokonaľovanie integrovaného manažmentu povodia, ktorého súčasťou je aj manažment povodňových rizík.

3.1 Údaje o odhadovanom počte povodňou potenciálne ohrozených obyvateľov

Slovenská republika stanovuje počet povodňou ohrozených obyvateľov na základe odhadu počtu trvalo bývajúcich obyvateľov potenciálne zasiahnutých povodňou. Počet trvalo bývajúcich osôb dotknutých povodňovým ohrozením sa stanovuje na základe počtu obyvateľov v jednotlivých budovách, ktoré sú zaplavené teoretickými povodňami s dobou opakovania 10, 100 a 1 000 rokov. Počty obyvateľov v budovách ležiacich v rozlivoch pre jednotlivé doby opakovania (10, 100 a 1 000 rokov) sa stanovujú pomocou priestorovej analýzy.

V zmysle § 7 ods. 1 písm. b) zákona č. 7/2010 Z. z. o ochrane pred povodňami sú údaje o odhadovanom počte povodňou potenciálne ohrozených obyvateľov v povodí Slanej prevzaté z mapy povodňového rizika.

Údaj o počte ohrozených obyvateľov je uvedený pre jednotlivé povodňou zasiahnuté obce v atribútovej tabuľke digitálnej mapy povodňového rizika. Graficky je na mape uvedený údaj pre jednotlivé obce v geografických oblastiach. Ak je v obci územie prislúchajúce viacerým geografickým oblastiam, všetky tieto údaje sú v mape uvedené samostatne.

V nasledujúcej časti budú prezentované výsledky o odhadovanom počte povodňou potenciálne ohrozených obyvateľov (Tab. 3.1, Tab. 3.2, Tab. 3.3, Tab. 3.4).

Tab. 3.1 Geografické oblasti s existujúcim potenciálne významným povodňovým rizikom v čiastkovom povodí Slanej - odhadovaný počet obyvateľov potenciálne ohrozených povodňou

Kód GO	OPOP – Q10	OPOP – Q100	OPOP – Q1000
SKS001FD	12	106	142
SKS002FD	24	297	387
SKS003FD	4	176	224
SKS004FD	2	22	27
SKS005FD	30	62	121
SKS006FD	314	2066	3909
SKS007FD	882	1802	2099
SKS008FD	8	53	81
SKS009FD	30	72	106
SKS010FD	37	1986	3129
SKS011FD	823	2979	7948

Vysvetlivky: OPOP - odhadovaný počet obyvateľov potenciálne ohrozených povodňou

Tab. 3.2 Okresy a obce s existujúcim potenciálne významným povodňovým rizikom v čiastkovom povodí Slanej - odhadovaný počet obyvateľov potenciálne ohrozených povodňou

Lokalita		Kód GO	OPOP – Q10	OPOP – Q100	OPOP – Q1000
Okres	Obec				
Rožňava	Jovice	SKS001FD	12	106	142
Rožňava	Gemerská Poloma	SKS002FD	24	297	387
Revúca	Gemerská Ves	SKS003FD	4	176	224
Revúca	Levkuška	SKS003FD	0	0	0
Revúca	Leváre	SKS003FD	0	0	0
Revúca	Polina	SKS004FD	2	22	27
Revúca	Skerešovo	SKS004FD	0	0	0
Revúca	Chyžné	SKS005FD	0	0	0
Revúca	Lubeník	SKS005FD	30	60	119
Revúca	Revúcka Lehota	SKS005FD	0	2	2
Revúca	Mokrú Lúka	SKS005FD	0	0	0
Revúca	Revúca	SKS006FD	314	2066	3909
Rimavská Sobota	Hnúšťa	SKS007FD	720	1326	1503

Lokalita		Kód GO	OPOP – Q10	OPOP – Q100	OPOP – Q1000
Okres	Obec				
Rimavská Sobota	Hrachovo	SKS007FD	13	33	33
Rimavská Sobota	Kociha	SKS007FD	0	9	25
Rimavská Sobota	Rimavská Baňa	SKS007FD	126	286	301
Rimavská Sobota	Rimavské Brezovo	SKS007FD	23	41	60
Rimavská Sobota	Vyšný Skálnik	SKS007FD	0	0	0
Rimavská Sobota	Rimavské Zalužany	SKS007FD	0	107	177
Rimavská Sobota	Potok	SKS008FD	1	20	25
Rimavská Sobota	Rovné	SKS008FD	7	33	56
Poltár	Utekáč	SKS009FD	30	72	106
Rožňava	Bretka	SKS010FD	0	49	61
Revúca	Gemer	SKS010FD	0	327	552
Rožňava	Gemerská Panica	SKS010FD	0	33	65
Revúca	Tornaľa	SKS010FD	0	88	233
Rožňava	Rožňava	SKS010FD	0	88	243
Rožňava	Betliar	SKS010FD	4	11	17
Rožňava	Bohúňovo	SKS010FD	0	61	68
Rožňava	Čoltovo	SKS010FD	0	43	94
Rožňava	Gemerská Hôrka	SKS010FD	0	0	0
Rožňava	Plešivec	SKS010FD	0	1015	1441
Rožňava	Slavec	SKS010FD	5	33	37
Rožňava	Brzotín	SKS010FD	28	238	318
Rimavská Sobota	Rimavská Sobota	SKS011FD	570	1615	6333
Rimavská Sobota	Bátka	SKS011FD	0	0	26
Rimavská Sobota	Čakov	SKS011FD	0	54	54
Rimavská Sobota	Čerenčany	SKS011FD	0	217	225
Rimavská Sobota	Číž	SKS011FD	0	0	0
Rimavská Sobota	Drienčany	SKS011FD	19	74	86
Rimavská Sobota	Dubovec	SKS011FD	0	0	0
Rimavská Sobota	Ivanice	SKS011FD	0	4	4
Rimavská Sobota	Jesenské	SKS011FD	3	125	125
Rimavská Sobota	Lenartovce	SKS011FD	0	6	10
Rimavská Sobota	Martinová	SKS011FD	0	0	0
Rimavská Sobota	Orávka	SKS011FD	0	0	0
Rimavská Sobota	Padarovce	SKS011FD	0	0	0
Rimavská Sobota	Pavlovce	SKS011FD	0	0	3
Rimavská Sobota	Radnovce	SKS011FD	0	0	0
Rimavská Sobota	Rimavská Seč	SKS011FD	94	133	139
Rimavská Sobota	Rimavské Janovce	SKS011FD	0	0	20
Rimavská Sobota	Šimonovce	SKS011FD	0	0	8
Rimavská Sobota	Širkovce	SKS011FD	3	14	17
Rimavská Sobota	Teplý Vrch	SKS011FD	0	0	9
Rimavská Sobota	Tomášovce	SKS011FD	0	0	0
Rimavská Sobota	Uzovská Panica	SKS011FD	123	320	326
Rimavská Sobota	Veľké Teriakovce	SKS011FD	11	11	11
Rimavská Sobota	Veľký Blh	SKS011FD	0	398	526
Rimavská Sobota	Vieska nad Blhom	SKS011FD	0	0	4
Rimavská Sobota	Vlkyňa	SKS011FD	0	0	0
Rimavská Sobota	Zádor	SKS011FD	0	3	5
Rimavská Sobota	Žip	SKS011FD	0	0	0
Rimavská Sobota	Rakytník	SKS011FD	0	5	17
Rimavská Sobota	Dulovo	SKS011FD	0	0	0
Rimavská Sobota	Chrámec	SKS011FD	0	0	0

Vysvetlivky: OPOP - odhadovaný počet obyvateľov potenciálne ohrozených povodňou

Tab. 3.3 Geografické oblasti s existujúcim potenciálne významným povodňovým rizikom v čiastkovom povodí Slanej - odhadovaný počet obyvateľov potenciálne ohrozených povodňou v školách (žiaci + zamestnanci)

Kód GO	OPOP – Q10	OPOP – Q100	OPOP – Q1000
SKS001FD	0	0	0
SKS002FD	0	0	0
SKS003FD	0	0	0
SKS004FD	0	0	0
SKS005FD	0	0	0
SKS006FD	0	0	0
SKS007FD	15	15	665
SKS008FD	0	0	0
SKS009FD	0	0	184
SKS010FD	24	53	53
SKS011FD	0	516	1767

Vysvetlivky: OPOP - odhadovaný počet obyvateľov potenciálne ohrozených povodňou

Tab. 3.4 Okresy a obce s existujúcim potenciálne významným povodňovým rizikom v čiastkovom povodí Slanej - odhadovaný počet obyvateľov potenciálne ohrozených povodňou v školách (žiaci + zamestnanci)

Lokalita		Kód GO	OPOP – Q10	OPOP – Q100	OPOP – Q1000
Okres	Obec				
Rožňava	Jovice	SKS001FD	0	0	0
Rožňava	Gemerská Poloma	SKS002FD	0	0	0
Revúca	Gemerská Ves	SKS003FD	0	0	0
Revúca	Levkuška	SKS003FD	0	0	0
Revúca	Leváre	SKS003FD	0	0	0
Revúca	Polina	SKS004FD	0	0	0
Revúca	Skerešovo	SKS004FD	0	0	0
Revúca	Chyžné	SKS005FD	0	0	0
Revúca	Lubeník	SKS005FD	0	0	0
Revúca	Revúcka Lehota	SKS005FD	0	0	0
Revúca	Mokrú Lúka	SKS005FD	0	0	0
Revúca	Revúca	SKS006FD	0	0	0
Rimavská Sobota	Hnúšťa	SKS007FD	0	0	650
Rimavská Sobota	Hrachovo	SKS007FD	0	0	0
Rimavská Sobota	Kociha	SKS007FD	0	0	0
Rimavská Sobota	Rimavská Baňa	SKS007FD	0	0	0
Rimavská Sobota	Rimavské Brezovo	SKS007FD	15	15	15
Rimavská Sobota	Vyšný Skálnik	SKS007FD	0	0	0
Rimavská Sobota	Rimavské Zalužany	SKS007FD	0	0	0
Rimavská Sobota	Potok	SKS008FD	0	0	0
Rimavská Sobota	Rovné	SKS008FD	0	0	0
Poltár	Utekáč	SKS009FD	0	0	184
Rožňava	Bretka	SKS010FD	24	24	24
Revúca	Gemer	SKS010FD	0	29	29
Rožňava	Gemerská Panica	SKS010FD	0	0	0
Revúca	Tornaľa	SKS010FD	0	0	0
Rožňava	Rožňava	SKS010FD	0	0	0
Rožňava	Betliar	SKS010FD	0	0	0
Rožňava	Bohúňovo	SKS010FD	0	0	0
Rožňava	Čoltovo	SKS010FD	0	0	0
Rožňava	Gemerská Hôrka	SKS010FD	0	0	0
Rožňava	Plešivec	SKS010FD	0	0	0
Rožňava	Slavec	SKS010FD	0	0	0

Lokalita		Kód GO	OPOP – Q10	OPOP – Q100	OPOP – Q1000
Okres	Obec				
Rožňava	Brzotín	SKS010FD	0	0	0
Rimavská Sobota	Rimavská Sobota	SKS011FD	0	462	1713
Rimavská Sobota	Bátka	SKS011FD	0	0	0
Rimavská Sobota	Čakov	SKS011FD	0	0	0
Rimavská Sobota	Čerenčany	SKS011FD	0	0	0
Rimavská Sobota	Číž	SKS011FD	0	0	0
Rimavská Sobota	Dubovec	SKS011FD	0	0	0
Rimavská Sobota	Chrámeč	SKS011FD	0	0	0
Rimavská Sobota	Ivanice	SKS011FD	0	0	0
Rimavská Sobota	Jesenské	SKS011FD	0	0	0
Rimavská Sobota	Lenartovce	SKS011FD	0	0	0
Rimavská Sobota	Martinová	SKS011FD	0	0	0
Rimavská Sobota	Orávka	SKS011FD	0	0	0
Rimavská Sobota	Padarovce	SKS011FD	0	0	0
Rimavská Sobota	Pavlovce	SKS011FD	0	0	0
Rimavská Sobota	Radnovce	SKS011FD	0	0	0
Rimavská Sobota	Rimavská Seč	SKS011FD	0	0	0
Rimavská Sobota	Rimavské Janovce	SKS011FD	0	0	0
Rimavská Sobota	Šimonovce	SKS011FD	0	0	0
Rimavská Sobota	Širkovce	SKS011FD	0	0	0
Rimavská Sobota	Teplý Vrch	SKS011FD	0	0	0
Rimavská Sobota	Tomášovce	SKS011FD	0	0	0
Rimavská Sobota	Uzovská Panica	SKS011FD	0	0	0
Rimavská Sobota	Veľké Teriakovce	SKS011FD	0	0	0
Rimavská Sobota	Veľký Blh	SKS011FD	0	54	54
Rimavská Sobota	Vieska nad Blhom	SKS011FD	0	0	0
Rimavská Sobota	Vlkyňa	SKS011FD	0	0	0
Rimavská Sobota	Zádor	SKS011FD	0	0	0
Rimavská Sobota	Žip	SKS011FD	0	0	0
Rimavská Sobota	Rakytník	SKS011FD	0	0	0
Rimavská Sobota	Dulovo	SKS011FD	0	0	0
Rimavská Sobota	Drienčany	SKS011FD	0	0	0

Vysvetlivky: OPOP - odhadovaný počet obyvateľov potenciálne ohrozených povodňou

3.2 Údaje o environmentálnych cieľoch

Smernica Európskeho parlamentu a rady 2007/60/ES z 23. októbra 2007 o hodnotení a manažmente povodňových rizík podľa článku 7 ods. 3 a zákona č. 7/2010 Z. z. § 8 ods. 6 stanovuje, že Plány manažmentu povodňového rizika zohľadnia environmentálne ciele článku 4 smernice 2000/60/ES, ktorou sa stanovuje rámec pôsobnosti pre opatrenia spoločenstva v oblasti vodného hospodárstva, ktorý bol transponovaný do § 16 zákona č. 364/2004 Z. z. . Environmentálne ciele a výnimky zohľadňujú regionálne špecifiká, dostupnosť údajov a poznatkov o účinnosti navrhovaných opatrení.

Na zabezpečenie ochrany vôd a jej trvalo udržateľného využívania sa určujú environmentálne ciele pre:

- útvary povrchových vôd,
- útvary podzemných vôd,
- chránené územia závislé na vode.

Environmentálne ciele určené na dosiahnutie dobrého stavu povrchových vôd a dobrého stavu podzemných vôd sa musia zabezpečiť plnením programu opatrení, ktoré sú ustanovené v pláne manažmentu povodí do 22. decembra 2015 resp. 2021.

Podľa § 16 ods. 6 písm. a) zákona č. 384/2009 Z. z. za nesplnenie environmentálnych cieľov sa nepovažuje:

1. dočasné zhoršenie stavu vodných útvarov v dôsledku výnimočných prírodných vplyvov alebo iných nepredvídateľných prírodných vplyvov alebo iných nepredvídateľných okolností, najmä povodní, dlhodobého sucha alebo mimoriadneho zhoršenia kvality vôd,
2. zmena fyzikálnych vlastností útvarov povrchových vôd alebo zmena úrovne hladiny útvarov podzemných vôd,
3. zhoršenie stavu útvarov povrchových vôd z veľmi dobrého stavu na dobrý stav v dôsledku nových trvalo udržateľných rozvojových činností.

3.2.1 Environmentálne ciele pre útvary povrchovej vody

Environmentálnym cieľom pre útvary povrchovej vody je vykonanie opatrení za účelom:

- a) zabránenia zhoršenia stavu útvarov povrchovej vody,
- b) ochranu, zlepšovanie a obnovovanie útvarov povrchovej vody s cieľom dosiahnuť dobrý stav povrchových vôd do 22. decembra 2015 resp. 2021,
- c) ochranu a zlepšovanie umelých a výrazne zmenených útvarov povrchových vôd s cieľom dosiahnuť dobrý ekologický potenciál a dobrý chemický stav do 22. decembra 2015 resp. 2021,
- d) postupné znižovanie znečisťovania prioritnými látkami a zastavenie alebo postupné ukončenie emisií, vypúšťania a únikov prioritných nebezpečných látok.

Dosiahnutie dobrého stavu pre povrchové vody znamená dosiahnutie dobrého ekologického a dobrého chemického stavu vôd.

3.2.2 Environmentálne ciele pre útvary podzemnej vody

Environmentálnym cieľom pre útvary podzemnej vody je vykonanie opatrení na:

- a) zabránenie alebo obmedzenie vstupu znečisťujúcich látok do podzemnej vody a na zabránenie zhoršenia stavu útvarov podzemných vôd,
- b) ochranu, zlepšovanie a obnovovanie útvarov podzemnej vody a na zabezpečenie rovnováhy medzi odbermi podzemných vôd a dopĺňaním ich množstva s cieľom dosiahnuť dobrý stav podzemných vôd do 22. decembra 2015 resp. 2021,
- c) zvrátenie významného vzostupného trendu koncentrácie znečisťujúcej látky, ktorý je spôsobený ľudskou činnosťou s cieľom postupného znižovania znečisťovania podzemnej vody.

3.2.3 Environmentálne ciele pre chránené územia

Vymedzené chránené územia definované podľa § 5 ods. 1 písm. c) vodného zákona, vrátane území určených na ochranu biotopov, druhov rastlín a živočíchov, pre ktoré je udržanie alebo zlepšenie stavu vôd dôležitým faktorom ich ochrany, sú uvedené v kapitole 3.9. Ciele pre chránené územia špecifikuje čl. 4 (1) smernice 2000/60/ES (RSV) ako dosiahnutie súladu so všetkými normami a cieľmi najneskôr do roku 2015, pokiaľ právne predpisy spoločenstva, podľa ktorých boli jednotlivé chránené oblasti ustanovené neobsahujú iné požiadavky. Pri manažmente útvarov povrchových a podzemných vôd, ktoré ležia v chránených územiach (CHÚ), resp. sú s nimi funkčne prepojené je potrebné zohľadniť ciele vyplývajúce z právnych predpisov jednotlivých chránených území. Vo všeobecnosti, pokiaľ CHÚ nešpecifikujú konkrétne požiadavky na kvalitu vody, ciele sa odvodzujú od kritérií dobrého stavu vôd v zmysle RSV. V zásade platí, že zlepšením stavu vôd v zmysle RSV budú podporené aj ochranné ciele špecifické pre dané chránené územie.

Pre chránené územia platia environmentálne ciele uvedené v kapitole 3.2.1 a 3.2.2, ak zákon č. 543/2002 z 25. júna 2002 o ochrane prírody a krajiny neustanovuje prísnejšie požiadavky.

V nasledujúcich podkapitolách sú uvedené ciele pre jednotlivé chránené územia.

3.2.3.1 Oblasti určené na odber vody pre ľudskú spotrebu

V zmysle čl. 7 (1) a čl. 6 (2) RSV je potrebné, aby každý vodný útvar, z ktorého sa odoberá voda pre pitné účely o množstve viac ako 10 m³ za deň alebo slúži viac ako 50 osobám bol vymedzený za chránené územie. Ďalej čl. 7 (3) RSV vyžaduje zabezpečiť nevyhnutnú ochranu týchto vodných útvarov, s cieľom nezhoršenia ich kvality a zníženia miery úpravy potrebnej pre výrobu pitnej vody. Členské štáty môžu zriadiť ochranné pásma pre tieto vodné útvary. V SR sú ochranné pásma vodárenských zdrojov určených na ľudskú spotrebu vymedzené v zmysle § 32 zákona č. 364/2004 Z. z. o vodách.

Chránené oblasti určené pre odber pitnej vody tvoria ochranné pásma vodárenských zdrojov, povodia vodárenských tokov a chránené vodohospodárske oblasti. Tieto územia predstavujú dôležitý limitujúci faktor pre činnosti nachádzajúce sa v nich. Všeobecne v oblastiach mimo území vyčlenených v rámci ochrany vôd sa činnosti a návrh preventívnych a nápravných opatrení riadi všeobecnými zásadami pri nakladaní s vodami v zmysle platných právnych predpisov.

Tieto ochranné pásma určuje orgán štátnej vodnej správy na základe záväzného posudku orgánu verejného zdravotníctva. Ochranné pásma sa členia na:

- ochranné pásmo I. stupňa - slúži na ochranu v bezprostrednej blízkosti miesta odberu vôd, alebo záchytného zariadenia,
- ochranné pásmo II. stupňa - slúži na ochranu vodárenského zdroja pred ohrozením zo vzdialenejších miest,
- na zvýšenie ochrany daného vodárenského zdroja môže orgán štátnej vodnej správy určiť i ochranné pásmo III. stupňa.

Každé ochranné pásmo má určený režim hospodárenia za účelom ochrany pitných vôd. Ciele podľa čl. 7 (3) RSV sú v súčasnosti dosiahnuté, nevyžadujú sa žiadne opatrenia.

Požiadavky na kvalitu pitnej vody, ktoré sú povinné dodržiavať všetky členské štáty Európskej únie, ustanovuje Smernica Rady 98/83/ES z 3. novembra 1998 o kvalite vody určenej na ľudskú spotrebu, ktorá je na Slovensku implementovaná zákonom č. 355/2007 Z. z. o ochrane, podpore a rozvoji verejného zdravia a o zmene a doplnení niektorých zákonov v znení neskorších predpisov a vyhláškou Ministerstva zdravotníctva Slovenskej republiky č. 247/2017 Z. z., ktorou sa ustanovujú podrobnosti o kvalite pitnej vody, kontrole kvality pitnej vody, programe monitorovania a manažmente rizík pri zásobovaní pitnou vodou v znení vyhlášky Ministerstva zdravotníctva Slovenskej republiky č. 97/2018 Z. z.

Smernica i platné národné predpisy umožňujú v niektorých prípadoch povoliť pre zásobovanie obyvateľov i vodu, ktorá v niektorom z ukazovateľov nespĺňa limity určené na kvalitu pitnej vody. Výnimky na použitie pitnej vody, ktorá nespĺňa limity ukazovateľov kvality pitnej vody (ďalej len „výnimky“) je možno povoliť iba v prípadoch, keď zásobovanie nie je možné zabezpečiť inak a nie je ohrozené zdravie ľudí. O výnimkách v oblastiach, ktoré zásobujú viac ako 5 000 obyvateľov, je povinná Slovenská republika informovať aj Európsku komisiu.

Výnimky povoľuje na základe žiadosti dodávateľov pitnej vody príslušný regionálny úrad verejného zdravotníctva alebo Úrad verejného zdravotníctva Slovenskej republiky. Žiadosť musí obsahovať hodnotenie zdravotného rizika, ktorý vypracuje odborne spôsobilá osoba na

hodnotenie rizík zo životného prostredia podľa § 15 ods. 1 písm. b) zákona č. 355/2007 Z. z. ako i návrh rozsahu výnimky, jej odôvodnenie a program monitorovania vrátane nápravných opatrení.

Orgány verejného zdravotníctva môžu povoliť pre jeden prípad najviac tri výnimky, každú v trvaní najviac na tri roky. Prvú a druhú výnimku povoľujú regionálne úrady verejného zdravotníctva. Po uplynutí prvej výnimky môže byť druhá výnimka povolená iba v odôvodnených prípadoch. O druhej výnimke je povinná Slovenská republika prostredníctvom Úradu verejného zdravotníctva Slovenskej republiky informovať Európsku komisiu. Súčasťou informácie musí byť jej odôvodnenie a výsledky kontroly kvality pitnej vody, vykonávanej v oblasti platnosti prvej výnimky. Tretiu výnimku môže povoliť iba Úrad verejného zdravotníctva Slovenskej republiky a to len výnimočne a po predchádzajúcom súhlase Európskej komisie. Pred uplynutím platnosti každej výnimky sa vykonáva kontrola s cieľom preukázať zlepšenie kvality pitnej vody.

V súčasnosti nie je u nás v platnosti žiadna výnimka pre veľké zásobované oblasti, v ktorých je množstvo zásobovanej vody v priemere 1 000 m³/deň alebo zásobujú viac ako 5 000 obyvateľov. V platnosti sú 2 výnimky (október 2020) pre malé zásobované oblasti, v ktorých je množstvo zásobovanej vody v priemere menšie ako 1 000 m³/deň alebo zásobujú menej ako 5 000 obyvateľov.

Informácie o kvalite pitnej vody vo verejnom vodovode v danom regióne môže poskytnúť jeho prevádzkovateľ, príslušný regionálny úrad verejného zdravotníctva alebo MŽP SR.

3.2.3.2 Vody určené na kúpanie

Voda určená na kúpanie (VUK) je v zmysle zákona č. 355/2007 Z. z. akákoľvek povrchová voda, ktorá je vyhlásená podľa osobitného predpisu, a ktorú využíva veľký počet kúpajúcich sa a nebol pre ňu vydaný trvalý zákaz kúpania alebo trvalé odporúčanie nekúpať sa.

Všetky lokality zaradené do Zoznamu VUK sú zároveň aj jednou z kategórií chránených území definovaných zákonom č. 364/2004 Z. z. o vodách a o zmene zákona Slovenskej národnej rady č. 372/1990 Zb. o priestupkoch v znení neskorších predpisov (vodný zákon) a taktiež aj čl. 6 a prílohy IV smernice 2000/60/ES Európskeho parlamentu a Rady z 23. októbra 2000, ktorou sa stanovuje rámec pôsobnosti pre opatrenia spoločenstva v oblasti vodného hospodárstva (Rámcová smernica o vodách). Podobne ako na všetky vodné útvary v SR, aj na VUK sa vzťahujú environmentálne ciele definované touto smernicou, ku ktorým patrí aj dosiahnutie dobrého stavu vo všetkých vodných útvaroch do roku 2027.

Vody určené na kúpanie sú monitorované a hodnotené aj podľa kritérií Európskej únie a údaje o kvalite ich vody sú od roku 2004 každoročne poskytované Európskej komisii. Vyhláška MZ SR č. 309/2012 Z. z., ktorá sa podrobne zaoberá problematikou vody určenej na kúpanie, úplne transponuje Smernicu Európskeho parlamentu a Rady č. 2006/7/ES z 15. februára 2006 o riadení kvality vody určenej na kúpanie, ktorou sa zrušuje smernica 76/160/EHS, ktorá stanovuje základné požiadavky hodnotenia kvality v prírodných vodách určených na kúpanie v Európskej únii.

Na Slovensku sleduje kvalitu vody na kúpanie Úrad verejného zdravotníctva SR a 36 regionálnych úradov verejného zdravotníctva. Predmetom sledovania sú umelé kúpaliská (s termálnou a netermálnou vodou, s celoročnou a sezónnou prevádzkou) a najvýznamnejšie prírodné vodné rekreačné lokality. V posledných rokoch neboli zaznamenané závažné komplikácie z hľadiska požiadaviek verejného zdravotníctva, ktoré by viedli k poškodeniu zdravia rekreatantov. Vo veľkej väčšine prípadov boli medzné hodnoty ukazovateľov kvality vôd

vhodných na kúpanie dodržané, len vo výnimočných situáciách prichádzalo k príležitostným a krátkodobým prekročeniam.

Slovenská republika má v zmysle vodného zákona vyhlásených 32 lokalít za vody určené na kúpanie. V čiastkovom povodí Slanej sa nachádzajú 2 lokality. Jednotlivé lokality sú spracované v kapitole 3.9.2.

Informácie o kvalite vody na kúpanie vo všetkých VUK členských krajín EÚ sú dostupné v Európskom informačnom systéme pre vodu - WISE na internetovej stránke Európskej environmentálnej agentúry <https://www.eea.europa.eu/themes/water/interactive/bathing/state-of-bathing-waters> .

3.2.3.3 Oblasti citlivé na živiny

V SR sú určené dva druhy oblastí citlivých na živiny. Sú to zraniteľné oblasti a citlivé oblasti, ktoré sú ustanovené Nariadením vlády SR č. 174/2017 Z. z., ktorým sa ustanovujú citlivé oblasti a zraniteľné oblasti. Cieľom vymedzenia oblastí citlivých na živiny je zníženie znečistenia podzemných i povrchových vôd živinami a predchádzať ďalšiemu zvyšovaniu znečistenia. Tieto ciele prispievajú i k dosiahnutiu cieľov pre útvary povrchových vôd a útvary podzemných vôd v zmysle RSV.

Citlivé oblasti

Vymedzenie citlivej oblasti vyplýva z implementácie smernice 91/271/EHS o čistení komunálnych odpadových vôd. Vodný útvar sa identifikuje ako citlivá oblasť, ak patrí do jednej z nasledujúcich skupín:

- Prírodné sladkovodné jazerá a iné vodné útvary, ktoré sa pokladajú za eutrofické alebo ktoré sa v blízkej budúcnosti môžu stať eutrofickými, ak sa neuskutočnia opatrenia proti eutrofizácii. Pri posudzovaní, ktoré živiny by mali byť znížené ďalším čistením, sa môže zohľadniť slabá výmena objemu vody v jazerách alebo vo vodných nádržiach, čím môže dochádzať k jej akumulácii v dôsledku nedostatočného prítoku. V týchto oblastiach sa musí zahrnúť odstraňovanie fosforu, ak sa preukáže, že odstraňovanie fosforu nebude mať účinok na úroveň eutrofizácie. V miestach vypúšťania odpadových vôd z veľkých sídelných útvarov, z ktorých sa môžu do povrchových vôd dostať dusičnany, posúdiť tiež odstraňovanie dusičnanov.
- Povrchové vody určené na odber pitnej vody, ktoré by mohli obsahovať vyššie koncentrácie nutrientov, ako sú stanovené v osobitnom predpise, ktorý vydá vláda, ak sa nepodniknú príslušné opatrenia.
- Oblasti, kde z výsledkov monitoringu je evidentný stúpajúci trend koncentrácií nutrientov, a ak by sa nevykonali príslušné opatrenia a tento trend by pokračoval, treba ďalšie čistenie okrem čistenia uvedeného v § 36 vodného zákona.

Základným cieľom pre tento druh chránenej oblasti je zníženie znečistenia povrchových vôd živinami prostredníctvom zvýšených nárokov na čistenie odpadových vôd z aglomerácií a agropotravinárskeho priemyslu.

Zraniteľné oblasti

Zraniteľné oblasti sú poľnohospodársky využívané územia, z ktorých odtekajú vody zo zrážok do povrchových vôd alebo vsakujú do podzemných vôd, v ktorých je koncentrácia dusičnanov vyššia ako 50 mg.l⁻¹ alebo sa môže v blízkej budúcnosti prekročiť. Vo vymedzených zraniteľných územiach je potrebné hospodáriť podľa špeciálneho režimu definovaného Vyhláškou Ministerstva pôdohospodárstva a rozvoja vidieka SR č. 462/2011 Z. z. z 5. decembra 2011, ktorou sa mení a dopĺňa vyhláška Ministerstva pôdohospodárstva SR

č. 199/2008 Z. z., ktorou sa ustanovuje Program poľnohospodárskych činností vo vyhlásených zraniteľných oblastiach (účinnosť od 1. januára 2012).

Ministerstvo životného prostredia SR prehodnocuje vymedzené citlivé oblasti v časových úsekoch nie dlhších ako štyri roky.

3.2.3.4 Chránené oblasti pre ochranu biotopov alebo živočíšnych a rastlinných druhov (Európska sústava chránených území NATURA 2000)

Do tejto skupiny chránených území patria chránené vtáacie územia s cieľom ochrany vtáctva a územia európskeho významu s cieľom ochrany ostatných vzácnych a ohrozených rastlinných a živočíšnych druhov a ich biotopov.

Chránené vtáacie územia

Vtáacie územia vyhlasuje vláda daného štátu a súčasne preberá zodpovednosť za udržanie priaznivého stavu vtácej populácie druhu, pre ktorý bolo toto územie vyhlásené. K 1. januáru 2013 je vyhlásených vyhláškou MŽP SR všetkých 41 chránených vtáčích území z Národného zoznamu chránených vtáčích území. Prehľad chránených vtáčích území v povodí Slanej je spracovaný v kapitole 3.9.4.

Mokrade medzinárodného významu

Ide o mokrade spĺňajúce kritéria Ramsarského dohovoru (Ramsar, Irán, 1971), t. j. Dohovoru o mokradiach majúcih medzinárodný význam predovšetkým ako biotopy vodného vtáctva, pre zaradenie do celosvetového Zoznamu mokradí. Slovenská republika postupne prihlásila do tohto zoznamu 14 mokradí: Alúvium Rudavy, Domica, Dunajské luhy, Jaskyne Demänovskej doliny, Latorica, Mokrade Oravskej kotliny, Mokrade Turca, Niva Moravy, Parížske močiare, Poiplie, Rieka Orava a jej prítoky, Senné - rybníky, Šúr, Tisa.

Pri plnení environmentálnych cieľov manažmentu povodňového rizika musia byť zohľadnené aj ciele a zámery Programu starostlivosti o mokrade Slovenska na roky 2015 - 2021 a jeho Akčného plánu pre mokrade na roky 2015 - 2018, ktorých návrhy boli schválené ÚV SR č. 304/2015.

Chránené územia európskeho významu

Hlavným cieľom je prispieť k zabezpečeniu biologickej rôznorodosti voľne žijúcich živočíchov a divo rastúcich rastlín ochranou prírodných stanovišť. Pre splnenie cieľov smernice je každý členský štát povinný navrhnuť národný zoznam európsky významných lokalít a následne Európska komisia rozhoduje, ktoré z vybraných lokalít sa stanú súčasťou celoeurópskej sústavy Natura 2000. Po zaradení lokalít do európskeho zoznamu majú členské štáty povinnosť vybrané územia do 6 rokov vyhlásiť za obzvlášť chránené podľa svojich národných zvyklostí.

Slovenský národný zoznam navrhovaných území európskeho významu (ÚEV) bol vydaný výnosom MŽP SR č. 3/2004/5.1. zo 14. júla 2004. Tento zoznam obsahuje 382 území s celkovou rozlohou 559 163 ha. V uvedených rozhodnutiach je zaradených aj 381 slovenských území, čím sa stali súčasťou celoeurópskej sústavy NATURA 2000. Aktualizovaná databáza doplnku národného zoznamu ÚEV bola predložená Európskej komisii. Aktualizácia obsahovala doplnok nových 97 lokalít a návrh na vylúčenie 5 lokalít z národného zoznamu ÚEV z roku 2004, ktoré boli zaradené omylom (sú to lokality SKUEV0081 Čupák, SKUEV0082 Margitin háj, SKUEV0396 Devínske lúky, SKUEV0122 Šipoltovo, SKUEV0039 Bačkovské poniklece s celkovou výmerou 128,39 ha, ktoré boli schválené uznesením vlády Slovenskej republiky č. 239/2004 zo 17. marca 2004 k národnému zoznamu navrhovaných území európskeho významu i rozhodnutím Európskej komisie). Vyradeniu predchádza

podrobné odborné odôvodnenie a rokovanie s Európskou komisiou, ktoré MŽP SR už začalo. Až po schválení vyradenia je možné upraviť predpisy na národnej úrovni. Dňa 26. januára 2013 boli v Úradnom vestníku Európskej únie zverejnené vykonávacie rozhodnutie Komisie 2013/22/EÚ zo 16. novembra 2012, ktorým sa prijíma šiesty aktualizovaný zoznam lokalít európskeho významu v alpskom biogeografickom regióne.

Menovitý zoznam chránených území európskeho významu a chránených vtáčích území je uvedený kapitole 3.9.4. Podrobné informácie a ich situovanie je uvedené na <http://www.sopsr.sk/web/?cl=114>.

Zo strany Štátnej ochrany prírody neboli špecifikované špeciálne požiadavky na kvantitu alebo kvalitu vôd. Opatrenia navrhnuté v programe opatrení na dosiahnutie cieľov RSV, najmä na zníženie znečistenia a elimináciu hydromorfologických vplyvov, budú podporovať i ciele sústavy NATURA 2000.

Návrh rámcových prírode blízkych protipovodňových opatrení na zmiernenie povodňových rizík je uvedený v Tab. 3.5.

Tab. 3.5 Návrh rámcových prírode blízkych protipovodňových opatrení na zmiernenie povodňových rizík ako všeobecne aplikovateľné: podľa typu využitia krajiny a výškového stupňa, s uvedením návrhu zodpovedných subjektov a určeným typom opatrenia.

Cieľ opatrenia	kód	Opatrenie (rámec)	Výškový stupeň	Typ krajiny	Zodpovední	Typ opatrenia
Zadržanie vody v krajine, spomalenie odtoku z PPF, zabránenie erózií, splachu pôdy z PPF do vodných tokov a následnému zanášaniu korýt, vodných nádrží a pod.	P1	uplatňovať agronomické postupy a využitie poľnohospodárskej pôdy brániace jej erózií a splachu do vodných tokov	NS	P	P	Pr
	P2	zakladanie ochranných protieróznych pásov na hranici vodného toku s ornou pôdou v podobe trávneho porastu alebo NDV	NS	P	P, V	Pr
	P3	zamedziť rozorávaniu pobrežných pozemkov v aktívnych inundáciách/alúviách tokov	NS	P	P, V	Pr
	P4	zakladanie TTP alebo zmena využívania ornej pôdy na TTP v aktívnych alúviách tokov a inundačných územiach	NS	P	P, V	Pr
	P5	aplikovať vhodne zvolené retenčné a protierózne (adaptačné) opatrenia vo vzťahu k poľnohospodárskemu využitiu krajiny (pozri katalóg: https://www.sazp.sk/app/cmsFile.php?disposition=i&ID=814)	NS	P	P, V	Pr, Zm, Ko
	P6	odvedenie drenáží do retenčných nádrží, poľných mokradí a pod.	NS	P	P, V	Pr, Zm
	P7	Budovanie suchých a polosuchých poldrov, obnova poľných mokradí	NS	P	P, V	Pr, Zm

Cieľ opatrenia	kód	Opatrenie (rámec)	Výškový stupeň	Typ krajiny	Zodpovední	Typ opatrenia
Podporovať udržanie vody v lese, prirodzenej retenčnej schopnosti lesnej pôdy, zabránenie erózii, splachu pôdy z LPF do vodných tokov, najmä v pramenných oblastiach vodných tokov	L1	v pramenných oblastiach tokov zriaďovať ochranné lesy s pôdoochrannou funkciou, zamedziť plošným zásahom narúšajúcim pôdny kryt, preferovať výberkový spôsob alebo maloplošné formy hospodárenia zachovávajúce rôznorodú štruktúru lesných porastov (viacetážové lesy), uplatňovanie prírody blízkych foriem/spôsobov hospodárenia v lese nenarúšajúcich pôdny kryt;	S-M	L	L	Pr
	L2	revitalizovať/sanovať nevyužívané lesné cesty a zväžnice	S-M	L	L	Ko
	L3	nezalesňovať a neodvodňovať nelesné biotopy (mokrade, vlhké lúky, prameniská, rašeliniská a pod) na lesnej pôde	NM	L	L, O	Zm
	L4	Zamedziť odvodňovaniu mokradí a rašelinísk. Zvyšovať retenčnú schopnosť krajiny revitalizáciou mokradí a rašelinísk. Vytvárať retenčné mokrade na zadržanie vody v lese, jazierka na zachytávanie vody a pod.	NM	L	L, O, V	Ko
	L5	na vhodných lokalitách v pramenných oblastiach a alúviách tokov podporovať kombinované hospodárenie v lesoch (pastevne lesy, vytváranie a udržiavanie medzí a remízok a pod.)	NM	L	L, O	Zm
	L6	v alúviách nížinných riek podporovať maloplošné spôsoby hospodárenia alebo výberkový spôsob bez plošného narúšania pôdneho krytu	N,K	L	L	Pr
	L7	aplikovať vhodne zvolené retenčné a protierózne (adaptačné) opatrenia v lesoch (pozri katalóg: https://www.sazp.sk/app/cmsFile.php?disposition=i&ID=814).	NM	L	L, O, V	Pr, Zm, Ko
Zvyšovať prietokový profil a prirodzenú retenčnú schopnosť korýt tokov, alúvií a/alebo inundačných území, pri súčasnom plnení environmentálnych cieľov RSV (dosiahnutie dobrého ekologického	V1	Zamedziť zástavbe v zátopových oblastiach vodných tokov ich vyhlásením/určením za inundačné územia	NM	all	V, ŠS,	Pr
	V2	Odstraňovať nelegálne, nevyužívané alebo nefunkčné vodné stavby, tvoriace prekážky na tokoch alebo pobrežných pozemkoch (napr. migračné bariéry, nelegálne skládky, ploty a pod.)	NM	all	V, ŠS, S	Zm, Ko
	V3	Uprednostniť zaradenie pozemkov do inundačného územia, pred navyšovaním alebo budovaním hrádzí blízko vodného toku (uplatňovanie princípu "viac priestoru pre rieky"), alebo rozširovať údolné nivy riek a inundačné územia, preložením hrádzí ďalej od vodného toku, vrátane zmeny spôsobu využívania pozemkov	N,K	all	V, ŠS, S	Pr, Zm, Ko

Cieľ opatrenia	kód	Opatrenie (rámec)	Výškový stupeň	Typ krajiny	Zodpovední	Typ opatrenia
stavu tokov) a cieľov Smernice o biotopoch (priaznivý stav druhov a biotopov)	V4	Zabezpečiť vhodný manažment pozemkov v alúviách tokov, napr. kosenie, pastva na TTP, odstraňovanie invázných druhov, zamedziť rozorávaniu pobrežných pozemkov na opakovane zaplavovaných pozemkoch v aktívnych inundáciách/alúviách tokov. trvalo udržateľný manažment riečnych ostrovov, štrkových lavíc a lužných lesov s osobitným významom pre populácie kritériových druhov NATURA 2000 (napr. kosenie, pastva, príroda blízke obhospodarovanie)	NS	P	P, V, ŠS, O	Pr, Zm, Ko
	V5	Revitalizačné a renaturačné opatrenia na vodných tokoch, napr. napájanie odrezaných meandrov, odstavených ramien a mokradí v inundácii, obnova laterálnej konektivity s hlavným tokom, vrátane ich sezónnej alebo celoročnej prietochnosti a pod. Umožniť rozširovanie alúvia toku a rozlievanie koryta na vhodných miestach	N,K	P, L	V, O	Zm, Ko
	V6	Revitalizácia potokov a riek, tam kde je to možné odstraňovať brehové opevnenia a podporovať samovoľnú renaturáciu toku, prirodzený (laterálny) vývoj korýt vodných tokov, meandrovanie toku, vytváranie pozitívnych hydromorfologických štruktúr ako sú štrkové lavice, ostrovy, brody, pereje, tône, podmyté brehy a pod.	NS	P, L	V, O	Zm, Ko
	V7	Udržiavanie/nenarušovanie prirodzeného, resp. prírode blízkeho charakteru toku, revitalizácia toku,	all	all	V, O	Pr, Zm
	V8	Uplatňovať integrovaný prístup k vodohospodárskemu manažmentu so zapojením subjektov hospodáriacich/pôsobiacich v povodí (lesníctvo, poľnohospodárstvo, priemysel, urbanizmus, rekreácia, rybárstvo, ochrana prírody a pod.)	all	all	V a o	Pr
	V9	Vhodnou manipuláciou na vodných dielach zvyšovať retenciu vody v krajine	N,K	P, L	V	Pr, Zm
Podporovať efektívne hospodárenie s vodou v urbanizovanej krajine, ako jej efektívne odvedenie, tak aj efektívne zadržiavanie, vsakovanie a využívanie pod.	U1	Budovať opatrenia modrej a zelenej infraštruktúry (podporovať využitie alebo zasakovanie zrážkovej vody v sídlach, namiesto jej odvádzania do kanalizácie, budovať retenčné nádrže na dažďovú vodu, dažďové kanalizácie realizovať oddelene od splaškovej kanalizácie, zelené plochy, vodné plochy a mokrade).	all	S - U	U, S, V	Pr, Zm, Ko
	U2	Eliminovať nepriepustné spevnené plochy, tam kde je to možné, nahrádzať ich priepustnými povrchmi (napr. parkoviská, chodníky, námestia, ihriská, parky a pod.).	all	S - U	U, S	Pr, Zm, Ko

Cieľ opatrenia	kód	Opatrenie (rámec)	Výškový stupeň	Typ krajiny	Zodpovední	Typ opatrenia
Zvyšovať prietokový profil a retenčnú schopnosť koryt tokov v intravilánoch, pri súčasnom plnení environmentálnych cieľov RSV (dosiahnutie dobrého ekologického stavu tokov) a cieľov Smernice o biotopoch (priaznivý stav druhov a biotopov)	U3	Zamedziť zástavbe v záplavových oblastiach, odstraňovať nelegálne stavby a prekážky na tokoch a pobrežných pozemkoch (napr. nelegálne skládky, ploty, migračné bariéry a pod.). Zelené nezastavané plochy v blízkosti tokov využiť ako retenčný priestor a zaradiť ich do inundačného územia.	all	S - U	U, S, V	Pr
	U4	Tam kde je to možné, rozširovať prietokový profil tokov (uplatňovanie princípu "viac priestoru pre rieky"), revitalizovať regulované toky, vytvárať a udržiavať bermy, pláže, štrkové lavice, obnoviť brehové porasty.	all	S - U	V, KE, A	Pr, Zm, Ko
	U5	Revitalizovať zvyšky mokradí v blízkosti tokov v sídlach a využiť ich ako retenčný priestor na zachytávanie zrážkových alebo povodňových vôd.	all	S - U	V, E	Zm, Ko
Zvyšovať povedomie verejnosti o význame integrovanej protipovodňovej ochrany v sídlach	U6	Sprístupniť rieky alebo aspoň vybrané úseky pre ľudí, budovať pláže a miesta pre rekreáciu pri vode, informačné panely a pod. Zlepšiť povedomie miestnych obyvateľov o ochrane prírody a význame integrovanej protipovodňovej ochrany.	all	S - U	V, KE, A	Zm, Ko
Udržať priaznivý stav druhov a biotopov európskeho a národného významu viazaných na vodné toky a mokrade, podľa schválenej dokumentácie ochrany prírody a krajiny	O1	Integrovať opatrenia vyplývajúce z programov záchrany/starostlivosti o chránené územia a chránené druhy, prípadne ďalšej dokumentácie ochrany prírody	all	all	V, O	Zm, Ko
	O2	Uplatňovať postup podľa § 6 ods. 5 a 6 novely zákona č. 543/2002 Z. z. o ochrane prírody a krajiny (zásah do mokrade, zásady starostlivosti o vodný tok: napr. usmernené TPZ a protipovodňové opatrenia, zásahy do brehov a koryta toku)				Pr, Zm
	O3	Rešpektovať obmedzenia vyplývajúce z príslušného stupňa územnej ochrany prírody a krajiny	all	all	V, O	Pr, Zm
	O4	Zabezpečiť vhodný manažment pozemkov v alúviách tokov (pozri opatrenia V1-V4)	all	all	V, O	Pr, Zm, Ko
	O5	Uplatňovať prírode blízke opatrenia protipovodňovej ochrany, revitalizačné a renaturačné opatrenia na tokoch (pozri opatrenia V5 a V6)	all	all	V, O	Pr, Zm, Ko

Cieľ opatrenia	kód	Opatrenie (rámec)	Výškový stupeň	Typ krajiny	Zodpovední	Typ opatrenia
	O6	Obnova pozdĺžnej konektivity vodných tokov, spriechodnenie toku odstránením migračných bariér	all	all	V, O	Pr, Zm, Ko

Legenda k tabuľke:Výškový stupeň:

NS: nížinný až submontánný
 SM: submontánný-montánný
 NM: nížinný až montánný
 N: nížinný
 K: kotlinový
 all: všetky

Typ krajiny:

P: poľnohospodárska
 L: lesná
 SU: sídelná - mestská (urbanizovaná)
 S: sídelná
 U: urbanizovaná

Zodpovední:

P: poľnohospodári
 L: lesníci
 O: ochranári,
 V: vodohospodári
 U: urbanisti,
 o: ostani
 E: ekológovia
 A: architekti
 KE: krajinní ekológovia
 ŠS: štátna správa
 S: samosprávy

Typ opatrenia:

Pr: preventívne
 Zm: zmiernujúce
 Ko: kompenzačné

3.2.3.5 Povrchové vody vhodné pre život a reprodukciu pôvodných druhov rýb

V zmysle § 5 ods. 1 zákona č. 364/2004 Z. z. o vodách v znení neskorších predpisov boli vymedzené chránené územia na ochranu populácie rýb ako povrchové vody vhodné pre život a reprodukciu pôvodných druhov rýb. Ich cieľom je ochrániť alebo zlepšiť kvalitu tých tečúcich alebo stojatých sladkých vôd, v ktorých žijú alebo po tom, čo bude znížené alebo eliminované znečistenie, budú schopné žiť ryby patriace k pôvodným druhom zabezpečujúcim prírodnú rozmanitosť a k druhom, ktorých prítomnosť je vhodná na účely vodného hospodárstva (transpozícia Smernice 78/659/EHS v znení smernice 2006/44/ES o kvalite sladkých povrchových vôd vyžadujúcich ochranu alebo zlepšenie kvality na účely podpory života rýb).

Za povrchové vody vhodné pre život a reprodukciu pôvodných druhov rýb boli určené vodohospodársky významné vodné toky (kmeňové toky č. I.) a toky ústiace do vodohospodársky významných vodných tokov vrátane ich prítokov (kmeňové toky č. II.). Ich zoznam bol vyhlásený všeobecne záväznými vyhláškami Krajských úradov životného prostredia resp. Okresných úradov, odborov starostlivosti o životné prostredie.

Na zabezpečenie vhodných podmienok pre život a reprodukciu pôvodných druhov rýb NV SR č. 269/2010 Z. z. v prílohe 2 časti C stanovuje kvalitatívne ciele pre povrchové vody vhodné pre život a reprodukciu pôvodných druhov rýb – a to samostatne pre pásma lososovitých rýb a pásma kaprovitých rýb. Vodoprávny orgán zohľadňuje tieto kvalitatívne ciele pri vydávaní povolení na nakladanie s vodami v úsekoch tokoch vyhlásených pre toto využívanie vôd.

Podmienky ochrany rýb, chovu rýb a lovu rýb pre rybárske revíry ustanovuje Zákon o rybárstve č.216/2018 Z. z. v znení neskorších predpisov.

3.3 Údaje o ochrane kultúrneho dedičstva, najmä kultúrnych pamiatok a pamiatkových území

Zákon č. 208/2009 Z. z. z 28.apríla 2009, ktorým sa mení a dopĺňa zákon č. 49/2002 Z. z. o ochrane pamiatkového fondu, v znení zákona č. 479/2005 Z. z. upravuje podmienky ochrany kultúrnych pamiatok, pamiatkových území, archeologických nálezov a archeologických nálezísk v súlade s vedeckými poznatkami a na základe medzinárodných zmlúv v oblasti európskeho a svetového kultúrneho dedičstva, ktorými je Slovenská republika viazaná.

Potenciálne riziko negatívnych dopadov povodní na kultúrne dedičstvo sa vyjadruje len zoznamom/súpisom objektov dotknutých povodňovým ohrozením, pretože ich kultúrnohistorická hodnota je často v monetárnych jednotkách nevyčísliteľná.

Riziko bolo stanovené pre kultúrne pamiatky – stavebné objekty zapísané na Zozname svetového kultúrneho a prírodného dedičstva UNESCO, objekty národných kultúrnych pamiatok, prípadne budovy, v ktorých sú umiestnené významné hnutel'né kultúrne pamiatky (napr. múzea, galéria a pod.). Zoznam nehnuteľných národných kultúrnych pamiatok vychádzal z evidencie v Ústrednom zozname pamiatkového fondu SR (ÚZPF).

Uvedené zoznamy národných kultúrnych pamiatok sa riadia zákonom o ochrane pamiatkového fondu 49/2001 Z. z. v znení neskorších predpisov. Zoznam svetového kultúrneho a prírodného dedičstva UNESCO vznikol na základe podkladov od PÚ SR, ŠOP SR a SAŽP.

Pri vyjadrení rizika negatívnych dopadov povodní na kultúrne dedičstvo (na úrovni obcí a geografických oblastí) sa stanovuje počet objektov zaradených do jednotlivých vyššie uvedených kategórií ochrany dotknutých rozlivom povodne s dobou opakovania 10, 100 a 1 000 rokov. Kultúrne pamiatky boli zaradené v štatistikách do typu B31 („kultúrne pamiatky“) a UNESCO do kategórie B32 („krajina“).

V nasledujúcej časti budú prezentované výsledky o ochrane kultúrneho dedičstva (Tab. 3.6, Tab. 3.7, Tab. 3.8, Tab. 3.9).

Tab. 3.6 Geografické oblasti s existujúcim potenciálne významným povodňovým rizikom v čiastkovom povodí Slanej - odhadovaný počet kultúrnych pamiatok ohrozených povodňou

Kód GO	B31 – Q10	B31 – Q100	B31 – Q1000
SKS001FD	0	0	1
SKS002FD	0	0	0
SKS003FD	0	0	0
SKS004FD	0	0	0
SKS005FD	0	0	0
SKS006FD	5	10	11
SKS007FD	1	2	2
SKS008FD	0	0	0
SKS009FD	0	0	0
SKS010FD	8	12	31
SKS011FD	13	18	28

Vysvetlivky: B31 - Kultúrna pamiatka

Tab. 3.7 Okresy a obce s existujúcim potenciálne významným povodňovým rizikom v čiastkovom povodí Slanej – odhadovaný počet kultúrnych pamiatok ohrozených povodňou

Lokalita		Kód GO	B31 – Q10	B31 – Q100	B31 – Q1000
Okres	Obec				
Rožňava	Jovice	SKS001FD	0	0	1
Rožňava	Gemerská Poloma	SKS002FD	0	0	0
Revúca	Gemerská Ves	SKS003FD	0	0	0
Revúca	Levkuška	SKS003FD	0	0	0
Revúca	Leváre	SKS003FD	0	0	0
Revúca	Polina	SKS004FD	0	0	0
Revúca	Skerešovo	SKS004FD	0	0	0
Revúca	Chyžné	SKS005FD	0	0	0
Revúca	Lubeník	SKS005FD	0	0	0
Revúca	Revúcka Lehota	SKS005FD	0	0	0
Revúca	Mokrá Lúka	SKS005FD	0	0	0
Revúca	Revúca	SKS006FD	5	10	11
Rimavská Sobota	Hnúšťa	SKS007FD	1	1	1
Rimavská Sobota	Hrachovo	SKS007FD	0	1	1
Rimavská Sobota	Kociha	SKS007FD	0	0	0
Rimavská Sobota	Rimavská Baňa	SKS007FD	0	0	0
Rimavská Sobota	Rimavské Brezovo	SKS007FD	0	0	0
Rimavská Sobota	Vyšný Skálnik	SKS007FD	0	0	0
Rimavská Sobota	Rimavské Zalužany	SKS007FD	0	0	0
Rimavská Sobota	Potok	SKS008FD	0	0	0
Rimavská Sobota	Rovné	SKS008FD	0	0	0
Poltár	Utekáč	SKS009FD	0	0	0
Rožňava	Bretka	SKS010FD	0	0	0
Revúca	Gemer	SKS010FD	0	0	3
Rožňava	Gemerská Panica	SKS010FD	0	2	2
Revúca	Tornaľa	SKS010FD	0	0	9
Rožňava	Rožňava	SKS010FD	0	0	2
Rožňava	Betliar	SKS010FD	1	2	2
Rožňava	Bohúňovo	SKS010FD	0	1	1
Rožňava	Čoltovo	SKS010FD	0	0	0
Rožňava	Gemerská Hôrka	SKS010FD	0	0	0
Rožňava	Plešivec	SKS010FD	0	0	5
Rožňava	Slavec	SKS010FD	6	6	6
Rožňava	Brzotín	SKS010FD	1	1	1
Rimavská Sobota	Rimavská Sobota	SKS011FD	0	0	4
Rimavská Sobota	Bátka	SKS011FD	0	0	0
Rimavská Sobota	Čakov	SKS011FD	0	0	0
Rimavská Sobota	Čerenčany	SKS011FD	1	1	1
Rimavská Sobota	Číž	SKS011FD	0	0	0
Rimavská Sobota	Dubovec	SKS011FD	0	0	0
Rimavská Sobota	Chrámeč	SKS011FD	0	0	0
Rimavská Sobota	Ivanice	SKS011FD	0	0	0
Rimavská Sobota	Jesenské	SKS011FD	0	0	0
Rimavská Sobota	Lenartovce	SKS011FD	0	0	0
Rimavská Sobota	Martinová	SKS011FD	0	0	0
Rimavská Sobota	Orávka	SKS011FD	0	0	0
Rimavská Sobota	Padarovce	SKS011FD	0	0	0
Rimavská Sobota	Pavlovce	SKS011FD	0	0	0
Rimavská Sobota	Radnovce	SKS011FD	0	0	0
Rimavská Sobota	Rimavská Seč	SKS011FD	3	3	3
Rimavská Sobota	Rimavské Janovce	SKS011FD	1	1	7
Rimavská Sobota	Šimonovce	SKS011FD	0	0	0

Lokalita		Kód GO	B31 – Q10	B31 – Q100	B31 – Q1000
Okres	Obec				
Rimavská Sobota	Širkovce	SKS011FD	3	3	3
Rimavská Sobota	Teplý Vrch	SKS011FD	0	0	0
Rimavská Sobota	Tomášovce	SKS011FD	0	0	0
Rimavská Sobota	Uzovská Panica	SKS011FD	0	2	2
Rimavská Sobota	Veľké Teriakovce	SKS011FD	1	1	1
Rimavská Sobota	Veľký Blh	SKS011FD	3	6	6
Rimavská Sobota	Vieska nad Blhom	SKS011FD	0	0	0
Rimavská Sobota	Vlkyňa	SKS011FD	0	0	0
Rimavská Sobota	Zádor	SKS011FD	0	0	0
Rimavská Sobota	Žip	SKS011FD	1	1	1
Rimavská Sobota	Rakytník	SKS011FD	0	0	0
Rimavská Sobota	Dulovo	SKS011FD	0	0	0
Rimavská Sobota	Drienčany	SKS011FD	0	0	0

Vysvetlivky: B31 - Kultúrna pamiatka

Tab. 3.8 Geografické oblasti s existujúcim potenciálne významným povodňovým rizikom v čiastkovom povodí Slanej - odhadovaný počet UNESCO pamiatok ohrozených povodňou

Kód GO	B32 – Q10	B32 – Q100	B32 – Q1000
SKS001FD	0	0	0
SKS002FD	0	0	0
SKS003FD	0	0	0
SKS004FD	0	0	0
SKS005FD	0	0	0
SKS006FD	0	0	0
SKS007FD	0	0	0
SKS008FD	0	0	0
SKS009FD	0	0	0
SKS010FD	0	0	0
SKS011FD	0	0	0

Vysvetlivky: B32 – Krajina - UNESCO

Tab. 3.9 Okresy a obce s existujúcim potenciálne významným povodňovým rizikom v čiastkovom povodí Slanej – odhadovaný počet UNESCO pamiatok ohrozených povodňou

Lokalita		Kód GO	B32 – Q10	B32 – Q100	B32 – Q1000
Okres	Obec				
Rožňava	Jovice	SKS001FD	0	0	0
Rožňava	Gemerská Poloma	SKS002FD	0	0	0
Revúca	Gemerská Ves	SKS003FD	0	0	0
Revúca	Levkuška	SKS003FD	0	0	0
Revúca	Leváre	SKS003FD	0	0	0
Revúca	Polina	SKS004FD	0	0	0
Revúca	Skerešovo	SKS004FD	0	0	0
Revúca	Chyžné	SKS005FD	0	0	0
Revúca	Lubeník	SKS005FD	0	0	0
Revúca	Revúcka Lehota	SKS005FD	0	0	0
Revúca	Mokrú Lúka	SKS005FD	0	0	0
Revúca	Revúca	SKS006FD	0	0	0
Rimavská Sobota	Hnúšťa	SKS007FD	0	0	0
Rimavská Sobota	Hrachovo	SKS007FD	0	0	0
Rimavská Sobota	Kociha	SKS007FD	0	0	0
Rimavská Sobota	Rimavská Baňa	SKS007FD	0	0	0
Rimavská Sobota	Rimavské Brezovo	SKS007FD	0	0	0
Rimavská Sobota	Vyšný Skálnik	SKS007FD	0	0	0

Lokalita		Kód GO	B32 – Q10	B32 – Q100	B32 – Q1000
Okres	Obec				
Rimavská Sobota	Rimavské Zalužany	SKS007FD	0	0	0
Rimavská Sobota	Potok	SKS008FD	0	0	0
Rimavská Sobota	Rovné	SKS008FD	0	0	0
Poltár	Utekáč	SKS009FD	0	0	0
Rožňava	Bretka	SKS010FD	0	0	0
Revúca	Gemer	SKS010FD	0	0	0
Rožňava	Gemerská Panica	SKS010FD	0	0	0
Revúca	Tornaľa	SKS010FD	0	0	0
Rožňava	Rožňava	SKS010FD	0	0	0
Rožňava	Betliar	SKS010FD	0	0	0
Rožňava	Bohúňovo	SKS010FD	0	0	0
Rožňava	Čoltovo	SKS010FD	0	0	0
Rožňava	Gemerská Hôrka	SKS010FD	0	0	0
Rožňava	Plešivec	SKS010FD	0	0	0
Rožňava	Slavec	SKS010FD	0	0	0
Rožňava	Brzotín	SKS010FD	0	0	0
Rimavská Sobota	Rimavská Sobota	SKS011FD	0	0	0
Rimavská Sobota	Bátka	SKS011FD	0	0	0
Rimavská Sobota	Čakov	SKS011FD	0	0	0
Rimavská Sobota	Čerenčany	SKS011FD	0	0	0
Rimavská Sobota	Číž	SKS011FD	0	0	0
Rimavská Sobota	Dubovec	SKS011FD	0	0	0
Rimavská Sobota	Chrámec	SKS011FD	0	0	0
Rimavská Sobota	Ivanice	SKS011FD	0	0	0
Rimavská Sobota	Jesenské	SKS011FD	0	0	0
Rimavská Sobota	Lenartovce	SKS011FD	0	0	0
Rimavská Sobota	Martinová	SKS011FD	0	0	0
Rimavská Sobota	Orávka	SKS011FD	0	0	0
Rimavská Sobota	Padarovce	SKS011FD	0	0	0
Rimavská Sobota	Pavlovce	SKS011FD	0	0	0
Rimavská Sobota	Radnovce	SKS011FD	0	0	0
Rimavská Sobota	Rimavská Seč	SKS011FD	0	0	0
Rimavská Sobota	Rimavské Janovce	SKS011FD	0	0	0
Rimavská Sobota	Šimonovce	SKS011FD	0	0	0
Rimavská Sobota	Širkovce	SKS011FD	0	0	0
Rimavská Sobota	Teplý Vrch	SKS011FD	0	0	0
Rimavská Sobota	Tomášovce	SKS011FD	0	0	0
Rimavská Sobota	Uzovská Panica	SKS011FD	0	0	0
Rimavská Sobota	Veľké Teriakovce	SKS011FD	0	0	0
Rimavská Sobota	Veľký Blh	SKS011FD	0	0	0
Rimavská Sobota	Vieska nad Blhom	SKS011FD	0	0	0
Rimavská Sobota	Vlkyňa	SKS011FD	0	0	0
Rimavská Sobota	Zádor	SKS011FD	0	0	0
Rimavská Sobota	Žíp	SKS011FD	0	0	0
Rimavská Sobota	Rakytník	SKS011FD	0	0	0
Rimavská Sobota	Dulovo	SKS011FD	0	0	0
Rimavská Sobota	Drienčany	SKS011FD	0	0	0

Vysvetlivky: B32 – Krajina – UNESCO

3.4 Údaje o hospodárskych činnostiach na povodňami potenciálne ohrozenom území

V zmysle § 7 ods. 1 písm. c) zákona č. 7/2010 Z. z. o ochrane pred povodňami sú údaje o hospodárskych činnostiach na povodňami potenciálne ohrozenom území v povodí Slanej prevzaté z mapy povodňového rizika.

Pri vyjadrení rizika negatívnych dopadov povodní na ekonomickú činnosť spracovanú na úrovni obcí a geografických oblastí sa stanovuje počet a rozloha areálov dotknutých rozlivom povodne s dobou opakovania 10, 100 a 1 000 rokov.

V nasledujúcej časti budú prezentované výsledky o hospodárskej činnosti (Tab. 3.10, Tab. 3.11, Tab. 3.12,)

Lokalita		Kód GO	B41 –	B41 –	B41 –	B42 –	B42 –	B42 –	B43 –	B43 –	B43 –	B44 –	B44 –	B44 –
Okres	Obec		Q ₁₀	Q ₁₀₀	Q ₁₀₀₀	Q ₁₀	Q ₁₀₀	Q ₁₀₀₀	Q ₁₀	Q ₁₀₀	Q ₁₀₀₀	Q ₁₀	Q ₁₀₀	Q ₁₀₀₀
Revúca	Revúca	SKS006FD	27	65	69	20	37	44	23	30	30	19	36	36
Rimavská Sobota	Hnúšťa	SKS007FD	33	43	45	40	62	66	6	9	12	15	17	18
Rimavská Sobota	Hrachovo	SKS007FD	3	12	13	10	16	17	8	19	20	3	4	4
Rimavská Sobota	Kociha	SKS007FD	16	19	19	14	22	23	8	11	13	1	1	1
Rimavská Sobota	Rimavská Baňa	SKS007FD	15	20	20	34	48	49	40	49	49	0	1	1
Rimavská Sobota	Rimavské Brezovo	SKS007FD	6	9	11	15	19	20	13	13	13	0	1	1
Rimavská Sobota	Vyšný Skálnik	SKS007FD	0	0	0	0	2	2	1	4	4	0	0	0
Rimavská Sobota	Rimavské Zalužany	SKS007FD	9	15	15	17	31	33	7	10	10	0	0	0
Rimavská Sobota	Potok	SKS008FD	2	3	3	6	13	15	17	21	22	0	0	0
Rimavská Sobota	Rovné	SKS008FD	9	12	13	25	36	41	12	19	21	4	5	5
Poltár	Utekáč	SKS009FD	48	51	52	26	27	27	34	36	36	11	11	11
Rožňava	Bretka	SKS010FD	2	4	8	19	31	46	14	23	31	2	2	5
Revúca	Gemer	SKS010FD	9	29	34	12	61	65	7	43	46	5	16	19
Rožňava	Gemerská Panica	SKS010FD	0	6	8	8	27	33	2	18	19	0	0	0
Revúca	Tornaľa	SKS010FD	3	16	41	18	46	102	4	20	38	3	10	33
Rožňava	Rožňava	SKS010FD	8	26	37	28	51	68	20	37	40	3	14	22
Rožňava	Betliar	SKS010FD	3	5	5	11	25	25	10	16	18	0	2	2
Rožňava	Bohúňovo	SKS010FD	2	7	7	19	25	26	9	12	12	2	2	2
Rožňava	Čoltovo	SKS010FD	6	8	14	11	24	42	10	23	27	4	4	10
Rožňava	Gemerská Hôrka	SKS010FD	0	0	1	2	7	10	1	4	5	0	0	1
Rožňava	Plešivec	SKS010FD	19	41	48	12	42	76	9	34	47	7	13	17
Rožňava	Slavec	SKS010FD	1	6	16	16	58	78	19	40	52	0	1	11
Rožňava	Brzotín	SKS010FD	10	25	28	31	76	86	33	59	64	1	8	9
Rimavská Sobota	Rimavská Sobota	SKS011FD	18	36	75	43	52	88	10	13	19	12	20	37

Lokalita		Kód GO	B41 – Q ₁₀	B41 – Q ₁₀₀	B41 – Q ₁₀₀₀	B42 – Q ₁₀	B42 – Q ₁₀₀	B42 – Q ₁₀₀₀	B43 – Q ₁₀	B43 – Q ₁₀₀	B43 – Q ₁₀₀₀	B44 – Q ₁₀	B44 – Q ₁₀₀	B44 – Q ₁₀₀₀
Okres	Obec													
Rimavská Sobota	Bátka	SKS011FD	0	0	3	4	4	13	2	6	8	0	0	2
Rimavská Sobota	Cakov	SKS011FD	0	2	2	2	6	6	2	8	8	0	0	0
Rimavská Sobota	Čerenčany	SKS011FD	3	12	12	11	21	21	15	22	24	1	2	2
Rimavská Sobota	Číž	SKS011FD	0	0	0	5	5	9	2	3	5	0	0	0
Rimavská Sobota	Dubovec	SKS011FD	0	2	2	4	4	4	5	6	6	0	0	0
Rimavská Sobota	Chrámec	SKS011FD	0	0	0	0	0	0	0	0	1	0	0	0
Rimavská Sobota	Ivanice	SKS011FD	0	2	2	3	4	4	0	5	8	0	0	0
Rimavská Sobota	Jesenské	SKS011FD	9	11	13	9	21	24	9	12	13	6	6	6
Rimavská Sobota	Lenartovce	SKS011FD	0	1	2	0	1	3	0	2	5	0	0	0
Rimavská Sobota	Martinová	SKS011FD	0	0	1	7	11	11	2	7	7	0	0	0
Rimavská Sobota	Orávka	SKS011FD	0	0	0	9	10	13	5	5	5	0	0	0
Rimavská Sobota	Padarovce	SKS011FD	0	0	0	0	0	0	0	0	0	0	0	0
Rimavská Sobota	Pavlovce	SKS011FD	1	1	1	2	6	6	4	5	5	0	0	0
Rimavská Sobota	Radnovce	SKS011FD	0	2	2	2	7	8	1	8	9	0	0	0
Rimavská Sobota	Rimavská Seč	SKS011FD	2	5	5	23	41	49	11	23	29	0	0	0
Rimavská Sobota	Rimavské Janovce	SKS011FD	0	1	4	15	20	25	13	15	18	0	0	2
Rimavská Sobota	Šimonovce	SKS011FD	0	0	1	12	15	15	6	7	9	0	0	0
Rimavská Sobota	Širkovce	SKS011FD	1	2	2	16	24	24	15	18	20	0	1	1

Lokalita		Kód GO	B41 –	B41 –	B41 –	B42 –	B42 –	B42 –	B43 –	B43 –	B43 –	B44 –	B44 –	B44 –
Okres	Obec		Q ₁₀	Q ₁₀₀	Q ₁₀₀₀	Q ₁₀	Q ₁₀₀	Q ₁₀₀₀	Q ₁₀	Q ₁₀₀	Q ₁₀₀₀	Q ₁₀	Q ₁₀₀	Q ₁₀₀₀
Rimavská Sobota	Teplý Vrch	SKS011FD	1	4	6	13	18	23	16	20	21	0	2	3
Rimavská Sobota	Tomášovce	SKS011FD	0	0	0	6	13	13	1	6	8	0	0	0
Rimavská Sobota	Uzovská Panica	SKS011FD	7	13	14	15	31	36	8	17	18	3	4	5
Rimavská Sobota	Veľké Teriakovce	SKS011FD	3	3	3	5	6	6	5	5	5	1	1	1
Rimavská Sobota	Veľký Blh	SKS011FD	5	20	21	19	39	46	14	23	27	1	7	7
Rimavská Sobota	Vieska nad Blhom	SKS011FD	0	2	2	2	8	8	3	8	8	0	0	0
Rimavská Sobota	Vlkyňa	SKS011FD	3	5	6	7	19	21	8	17	19	0	0	0
Rimavská Sobota	Zádor	SKS011FD	0	1	2	2	4	6	3	5	5	0	0	0
Rimavská Sobota	Žíp	SKS011FD	2	2	2	3	5	5	3	5	6	2	2	2
Rimavská Sobota	Rakytník	SKS011FD	0	1	2	4	8	15	7	11	16	0	0	0
Rimavská Sobota	Dulovo	SKS011FD	0	0	1	3	3	5	3	5	7	0	0	1
Rimavská Sobota	Drienčany	SKS011FD	11	14	16	23	27	29	12	14	15	3	4	4

Vysvetlivky: B41 – Súkromný majetok; B42 – Infraštruktúra; B43 – Vidiecke využitie územia; B44 – Priemyselné, výrobné využitie územia a územia poskytovania služieb

Tab. 3.12 Geografické oblasti s existujúcim potenciálne významným povodňovým rizikom v čiastkovom povodí Slanej - odhadovaná plocha v m² hospodárskych aktivít potenciálne ohrozených povodňou

Kód GO	B41 – Q ₁₀	B41 – Q ₁₀₀	B41 – Q ₁₀₀₀	B42 – Q ₁₀	B42 – Q ₁₀₀	B42 – Q ₁₀₀₀	B43 – Q ₁₀	B43 – Q ₁₀₀	B43 – Q ₁₀₀₀	B44 – Q ₁₀	B44 – Q ₁₀₀	B44 – Q ₁₀₀₀
SKS001FD	3927	20831	29880	1761	9311	11457	5456	124522	159664	0	0	0
SKS002FD	6408	61825	99496	477	5083	8459	3498	11622	35404	482	2273	13109
SKS003FD	7281	39286	56636	3701	15157	21358	692367	1658549	2037233	768	2012	3688
SKS004FD	3730	20934	30468	1872	3675	5314	108957	283875	357503	1330	3154	7948
SKS005FD	78848	271744	300116	6645	33866	37329	21911	71815	87128	39678	216892	237667

Kód GO	B41 – Q ₁₀	B41 – Q ₁₀₀	B41 – Q ₁₀₀₀	B42 – Q ₁₀	B42 – Q ₁₀₀	B42 – Q ₁₀₀₀	B43 – Q ₁₀	B43 – Q ₁₀₀	B43 – Q ₁₀₀₀	B44 – Q ₁₀	B44 – Q ₁₀₀	B44 – Q ₁₀₀₀
SKS006FD	91870	285223	492792	6563	30763	52697	39287	74146	88928	47601	176972	264638
SKS007FD	172545	383708	489174	29370	62880	76623	811297	1953106	2132228	47961	87611	118514
SKS008FD	2340	20299	30265	963	7518	12363	21835	51976	63518	1137	8015	11372
SKS009FD	17456	40635	70557	1479	7380	12131	3759	8451	12135	8253	14307	35259
SKS010FD	51773	966980	1667833	41831	277111	464387	1125421	15494707	19477896	24101	444014	949258
SKS011FD	172091	1170848	2165455	79447	210891	306963	8307330	25461711	29942193	91686	651330	1326280

Vysvetlivky: B41 – Súkromný majetok; B42 – Infraštruktúra; B43 – Vidiecke využitie územia; B44 – Priemyselné, výrobné využitie územia a územia poskytovania služieb

Tab. 3.13 Okresy a obce s existujúcim potenciálne významným povodňovým rizikom v čiastkovom povodí Slanej - odhadovaná plocha v m² hospodárskych aktivít potenciálne ohrozených povodňou

Lokalita		Kód GO	B41 – Q ₁₀	B41 – Q ₁₀₀	B41 – Q ₁₀₀₀	B42 – Q ₁₀	B42 – Q ₁₀₀	B42 – Q ₁₀₀₀	B43 – Q ₁₀	B43 – Q ₁₀₀	B43 – Q ₁₀₀₀	B44 – Q ₁₀	B44 – Q ₁₀₀	B44 – Q ₁₀₀₀
Okres	Obec													
Rožňava	Jovice	SKS001FD	3927	20831	29880	1761	9311	11457	5456	124522	159664	0	0	0
Rožňava	Gemerská Poloma	SKS002FD	6408	61825	99496	477	5083	8459	3498	11622	35404	482	2273	13109
Revúca	Gemerská Ves	SKS003FD	7281	39286	56636	1099	11036	16111	568313	1476364	1743162	768	2012	3688
Revúca	Levkuška	SKS003FD	0	0	0	2602	4121	5247	124054	182185	294071	0	0	0
Revúca	Leváre	SKS003FD	0	0	0	0	0	0	0	0	0	0	0	0
Revúca	Polina	SKS004FD	3730	20934	30468	1830	3596	5210	99148	199437	232831	1330	3154	7948
Revúca	Skerešovo	SKS004FD	0	0	0	42	79	104	9809	84438	124672	0	0	0
Revúca	Chyžné	SKS005FD	191	244	253	0	0	0	0	0	0	0	0	0
Revúca	Lubeník	SKS005FD	75433	264302	291587	6043	31186	34113	21911	41340	55122	36501	210001	229812
Revúca	Revúcka Lehota	SKS005FD	3224	7198	8276	602	2680	3216	0	30475	32006	3177	6891	7855
Revúca	Mokrú Lúka	SKS005FD			0			0			0			0
Revúca	Revúca	SKS006FD	91870	285223	492792	6563	30763	52697	39287	74146	88928	47601	176972	264638
Rímska Sobota	Hnúšťa	SKS007FD	117667	226741	296702	14561	29844	37183	58720	78395	90970	28934	49692	74976
Rímska Sobota	Hrachovo	SKS007FD	19026	31945	37380	565	2670	3375	107288	639274	690545	19026	21681	25902

Lokalita		Kód GO	B41 – Q ₁₀	B41 – Q ₁₀₀	B41 – Q ₁₀₀₀	B42 – Q ₁₀	B42 – Q ₁₀₀	B42 – Q ₁₀₀₀	B43 – Q ₁₀	B43 – Q ₁₀₀	B43 – Q ₁₀₀₀	B44 – Q ₁₀	B44 – Q ₁₀₀	B44 – Q ₁₀₀₀
Okres	Obec													
Rimavská Sobota	Kociha	SKS007FD	365	4473	7988	372	2557	2608	98280	341816	371117	1	1	2
Rimavská Sobota	Rimavská Baňa	SKS007FD	17646	51316	55707	8398	14748	17160	239895	385554	401849	0	10160	10740
Rimavská Sobota	Rimavské Brezovo	SKS007FD	16589	41873	53892	4635	6681	8852	266665	304455	324950	0	6077	6894
Rimavská Sobota	Vyšný Skálnik	SKS007FD	0	0	0	0	86	86	168	72459	107571	0	0	0
Rimavská Sobota	Rimavské Zalužany	SKS007FD	1252	27360	37505	839	6294	7359	40281	131153	145226	0	0	0
Rimavská Sobota	Potok	SKS008FD	465	6407	8020	631	3472	4965	13922	36132	43761	0	0	0
Rimavská Sobota	Rovné	SKS008FD	1875	13892	22245	332	4046	7398	7913	15844	19757	1137	8015	11372
Poltár	Utekáč	SKS009FD	17456	40635	70557	1479	7380	12131	3759	8451	12135	8253	14307	35259
Rožňava	Bretka	SKS010FD	435	5593	8001	4133	9739	15825	38918	564734	763579	435	1459	2854
Revúca	Gemer	SKS010FD	5821	177468	221450	509	68421	84413	23608	4581519	5239778	5611	112232	120612
Rožňava	Gemerská Panica	SKS010FD	0	13899	26906	2956	14317	23108	57	992927	1271474	0	0	0
Revúca	Tornaľa	SKS010FD	1699	122188	324812	11030	26727	70461	31622	2001730	3028020	1699	90286	282403
Rožňava	Rožňava	SKS010FD	8655	137774	235412	9267	27154	46516	247179	802348	995036	5595	115764	183920
Rožňava	Betliar	SKS010FD	1175	10435	12576	565	4135	6024	36080	79361	97581	0	2151	2796
Rožňava	Bohúňovo	SKS010FD	5550	33805	37454	5600	11514	13887	16563	263679	273689	5550	11495	11768
Rožňava	Čoltovo	SKS010FD	4802	25146	71533	2962	8142	19696	130389	1247610	1462025	2998	10609	45517
Rožňava	Gemerská Hôrka	SKS010FD	0	0	25	6	2523	4253	10499	555887	608979	0	0	25
Rožňava	Plešivec	SKS010FD	15084	282388	491893	217	32187	80253	403034	1584192	1996863	2193	36267	180886
Rožňava	Slavec	SKS010FD	1579	34016	60111	1551	20307	34007	118092	1891824	2167317	0	762	21448
Rožňava	Brzotín	SKS010FD	6973	124268	177660	3035	51945	65944	69380	928896	1573555	20	62989	97029
Rimavská Sobota	Rimavská Sobota	SKS011FD	58827	620603	1489698	9030	38963	95713	750449	1878736	1968052	38781	477936	1097864
Rimavská Sobota	Bátka	SKS011FD	0	0	13658	273	389	3301	79232	107822	179735	0	0	9937
Rimavská Sobota	Cakov	SKS011FD	0	5859	5970	91	326	599	220	426962	475616	0	0	0

Lokalita		Kód GO	B41 – Q ₁₀	B41 – Q ₁₀₀	B41 – Q ₁₀₀₀	B42 – Q ₁₀	B42 – Q ₁₀₀	B42 – Q ₁₀₀₀	B43 – Q ₁₀	B43 – Q ₁₀₀	B43 – Q ₁₀₀₀	B44 – Q ₁₀	B44 – Q ₁₀₀	B44 – Q ₁₀₀₀
Okres	Obec													
Rimavská Sobota	Čerenčany	SKS011FD	8895	49830	53642	1567	7943	8733	318973	617160	669480	8631	8714	8840
Rimavská Sobota	Číž	SKS011FD	0	0	0	111	177	1997	384340	1134254	2045477	0	0	0
Rimavská Sobota	Dubovec	SKS011FD	0	30	38	5043	5836	5862	46840	57566	60418	0	0	0
Rimavská Sobota	Chrámeec	SKS011FD			0			0			11			0
Rimavská Sobota	Ivanice	SKS011FD	0	1751	2487	220	648	912	0	954270	992562	0	0	0
Rimavská Sobota	Jesenské	SKS011FD	25786	80053	80378	203	3066	3352	564802	1279397	1347566	25483	38645	38778
Rimavská Sobota	Lenartovce	SKS011FD	0	8643	13620	0	75	1352	0	666448	908354	0	0	0
Rimavská Sobota	Martinová	SKS011FD	0	0	31	1517	5300	6288	10493	301475	356501	0	0	0
Rimavská Sobota	Orávka	SKS011FD	0	0	0	1293	1835	2677	21304	36746	52136	0	0	0
Rimavská Sobota	Padarovce	SKS011FD	0	0	0	0	0	0	0	0	0	0	0	0
Rimavská Sobota	Pavlovce	SKS011FD	33	239	288	117	1626	1709	233646	889099	972228	0	0	0
Rimavská Sobota	Radnovce	SKS011FD	0	277	680	93	1207	2412	34281	462486	529777	0	0	0
Rimavská Sobota	Rimavská Seč	SKS011FD	9944	15638	17633	14045	31886	41355	412568	2177435	3005497	0	0	0
Rimavská Sobota	Rimavské Janovce	SKS011FD	0	868	17176	11776	14677	16914	1983835	3273411	3552790	0	0	11349
Rimavská Sobota	Šimonovce	SKS011FD	0	0	864	7767	12085	12459	465906	1025746	1084006	0	0	0
Rimavská Sobota	Širkovce	SKS011FD	891	2817	3620	9579	16519	18721	1034760	2076226	2324717	0	763	1021
Rimavská Sobota	Teplý Vrch	SKS011FD	4	274	4024	329	805	2268	9030	96600	262315	0	246	2979
Rimavská Sobota	Tomášovce	SKS011FD	0	0	0	1203	3056	3831	83397	417248	440516	0	0	0

Lokalita		Kód GO	B41 – Q ₁₀	B41 – Q ₁₀₀	B41 – Q ₁₀₀₀	B42 – Q ₁₀	B42 – Q ₁₀₀	B42 – Q ₁₀₀₀	B43 – Q ₁₀	B43 – Q ₁₀₀	B43 – Q ₁₀₀₀	B44 – Q ₁₀	B44 – Q ₁₀₀	B44 – Q ₁₀₀₀
Okres	Obec													
Rimavská Sobota	Uzovská Panica	SKS011FD	35584	108460	117499	4439	10592	11610	235173	813186	838559	10617	40260	45518
Rimavská Sobota	Veľké Teriakovce	SKS011FD	4732	5086	5117	1006	2430	2530	322734	357292	358848	2001	2001	2001
Rimavská Sobota	Veľký Blh	SKS011FD	6605	218669	273698	2756	26649	32175	212078	1462236	1722423	185	64510	84278
Rimavská Sobota	Vieska nad Blhom	SKS011FD	0	2854	4334	57	2715	2848	115563	1249324	1289142	0	0	0
Rimavská Sobota	Vlkyňa	SKS011FD	2801	3118	3404	1655	9841	10113	222610	1379894	1601325	0	0	0
Rimavská Sobota	Zádor	SKS011FD	0	1692	2965	86	124	316	7541	692988	970389	0	0	0
Rimavská Sobota	Žíp	SKS011FD	1225	5014	6783	87	2269	2894	339726	435166	452274	1225	5014	6783
Rimavská Sobota	Rakytník	SKS011FD	0	957	2466	19	1191	3170	82197	648270	860379	0	0	0
Rimavská Sobota	Dulovo	SKS011FD	0	0	2104	374	1033	1998	284207	469299	539902	0	0	2104
Rimavská Sobota	Drienčany	SKS011FD	16764	38116	43278	4711	7628	8854	51425	74969	81198	4763	13241	14828

Vysvetlivky: B41 – Súkromný majetok; B42 – Infraštruktúra; B43 – Vidiecke využitie územia; B44 – Priemyselné, výrobné využitie územia a územia poskytovania služieb

3.5 Údaje o rozsahu a trasách postupu povodní

Samotný rozsah povodne pre danú geografickú oblasť je ohraničený záplavovou čiarou, ktorou je priesečnica hladiny vody záplavy s terénom (tzn., rozsah je stanovený obvodom územia znázorneného priebehom záplavovej čiary) pre konkrétnu povodeň s príslušnou pravdepodobnosťou výskytu, ktorá je zobrazená na mape povodňového ohrozenia a rizika.

Trasa postupu povodne je trasa, po ktorej prichádza povodeň (záplava) na územie, jej priebeh je vlastne časový postup a následne ústup vody zo zaplaveného územia. Vo väčšine prípadov ide o trasu v pozdĺžnom smere vodného toku a v smere od koryta vodného toku na zaplavované územie.

Hlavné smery postupu povodní a kľúčové miesta prúdenia vody z koryta vodného toku smerom do okolitého priľahlého územia sú zrejmé z máp povodňového ohrozenia jednotlivých povodní v ich chronologickom poradí od veľkej cez strednú až po malú pravdepodobnosť výskytu.

Záplava v danej geografickej oblasti postupuje smerom od vodného toku cez morfológický najnižšie lokality územia (depresie) priľahlého k vodnému toku, pričom jej samotný postup závisí od priebehu a veľkosti povodňovej vlny. Značný vplyv na priebeh postupu povodne majú existujúce priečne stavby (mosty, prekrytia, lávky, križovania a pod.), ktoré vytvárajú svojou nedostatočnou kapacitou prirodzené prekážky plynulému odtoku vody v koryte a vzdúvajú vodu vo vodnom toku, ktorá následne vybrežuje z koryta už v určitom predstihu, ako v prípade keby sa tam takéto stavby nenachádzali. Reálne je ťažko takéto stav predpokladať, keďže už počas zvýšených vodných stavov dochádza vodným prúdom k unášaniu predmetov (stromy, konáre, kry, odpad) a splavenín, ktoré sa v zúžených profiloch koryta, ako aj v profiloch križovaní a premostení zachytávajú, usadzujú, pričom takto vytvárajú bariéry obmedzujúce plynulý odtok vody s následným vybrežovaním, ktoré môže nastať oveľa skôr ako len pri prechode povodní s príslušnými pravdepodobnosťami výskytu, ktoré sú zobrazené na mapách povodňového ohrozenia.

Postup povodne (záplavy) v území geografickej oblasti má iba indikatívny charakter, lebo aj pri rovnakom kulminačnom prietoku povodňovej vlny závisí časový postup záplavy od reálneho objemu povodňovej vlny a jej tvaru. Z toho dôvodu sa bude skutočný priebeh záplavy počas každej povodne v rôznej miere, ale prakticky vždy líšiť od vyššie uvádzaných predpokladov postupu povodní. Na základe toho správca toku (SVP, š. p.), musí na túto skutočnosť výslovne upozorniť všetkých užívateľov plánu manažmentu povodňového rizika.

Prehľad vodných tokov a obcí v čiastkovom povodí Slanej, v ktorých bol počas rokov 1997 – 2017 aspoň raz vyhlásený III. stupeň povodňovej aktivity a prehľad následkov spôsobených povodňami vo vodných tokoch obsahuje Príloha IV. Prehľad príčin a následkov povodní.

Povodňové prietoky postupujú na tokoch v čiastkovom povodí Slanej nasledovne:

Čiastkové povodie Slanej

Povodňové prietoky postupujú na tokoch v čiastkovom povodí Slanej v ktorých bola v rámci predbežného hodnotenia povodňového rizika identifikovaná existencia významného povodňového rizika alebo jeho pravdepodobný výskyt, nasledovne:

Vodný tok Slaná

Pri prietoku Q_{10} v k. ú. **Tornaľa** vodný tok Slaná nevybrežuje. Pri prietoku Q_{100} sú zaplavované miestne cestné komunikácie a cestná komunikácia č. 16, rodinné domy so záhradami, futbalové ihrisko, čerpacia stanica, prameň Gernerka, poľnohospodárska pôda, elektrické stĺpy, transformátory. Pri prietoku Q_{1000} sú zaplavované ďalšie obytné oblasti a poľnohospodárska pôda.

Pri prietoku Q_{10} v k. ú. **Behynce** vodný tok Slaná nevybrežuje. Pri prietoku Q_{100} je zaplavovaná poľnohospodárska pôda a záhrady rodinných domov, cestná komunikácia č. 16. Pri prietoku Q_{1000} sú zaplavované rodinné domy so záhradami.

Pri prietokoch Q_{100} a Q_{1000} v k. ú. **Starňa** vybrežuje vodný tok Slaná na poľnohospodársku pôdu.

Pri prietoku Q_{10} v k. ú. **Gemer** vodný tok Slaná čiastočne vybrežuje na poľnohospodársku pôdu. Pri prietokoch Q_{100} a Q_{1000} je zaplavované väčšie územie poľnohospodárskej pôdy, miestna cestná komunikácia a cestná komunikácia č. 2821, rodinné domy so záhradami, futbalové ihrisko, obchod, elektrické stĺpy, transformátory, areál Sineko – Agro s.r.o.,

Pri prietoku Q_{10} v k. ú. **Gemerská Panica** vodný tok Slaná vybrežuje na časť poľnohospodárskej pôdy. Pri prietokoch Q_{100} a Q_{1000} je zaplavovaná poľnohospodárska pôda, futbalové ihrisko, rodinné domy so záhradami, miestne cestné komunikácie, cestná komunikácia č. 2822, transformátory, elektrické stĺpy, vodojem.

Pri prietoku Q_{10} v k. ú. **Čoltovo** vybrežuje vodný tok Slaná miestami na poľnohospodársku pôdu. Pri prietokoch Q_{100} a Q_{1000} je zaplavovaná poľnohospodárska pôda, rodinné domy so záhradami, železničná komunikácia, miestna cestná komunikácia, cestná komunikácia č. 16, transformátory, elektrické stĺpy. Pri prietoku Q_{1000} je zaplavovaný aj areál kameňolomu KAM – BET, spol. s.r.o., ďalšie rodinné domy so záhradami, obchod s potravinami, MVE Čoltovo.

Pri prietoku Q_{10} v k. ú. **Bretka** vodný tok Slaná vybrežuje miestami na poľnohospodársku pôdu. Pri prietokoch Q_{100} a Q_{1000} je zaplavovaná poľnohospodárska pôda, rodinné domy v blízkosti toku, futbalové ihrisko, Ľudový dom v Bretke (Skanzem), elektrické stĺpy, transformátor.

Pri prietoku Q_{10} v k. ú. **Tiba** vodný tok Slaná nevybrežuje. Pri prietokoch Q_{100} a Q_{1000} je zaplavovaná poľnohospodárska pôda, elektrické stĺpy.

Pri prietoku Q_{10} v k. ú. **Bohúňovo** vybrežuje vodný tok Slaná miestami na poľnohospodársku pôdu. Pri prietokoch Q_{100} a Q_{1000} je zaplavovaná poľnohospodárska pôda, rodinné domy so záhradami, futbalové ihrisko, elektrické stĺpy, transformátor, vodojem.

Pri prietoku Q_{10} v k. ú. **Gemerská Hôrka** vodný tok Slaná nevybrežuje. Pri prietokoch Q_{100} a Q_{1000} je zaplavovaná poľnohospodárska pôda, elektrické stĺpy.

Pri prietoku Q_{10} v k. ú. **Plešivec** vybrežuje vodný tok Slaná na poľnohospodársku pôdu. Pri prietokoch Q_{100} a Q_{1000} je zaplavovaná poľnohospodárska pôda, rodinné domy so záhradami, Polícia SR – Obvodné oddelenie PZ Plešivec, fotovoltaická elektráreň, miestna cestná komunikácia, cestná komunikácia č. 16, č. 587, č. 3023, železničná komunikácia, obchody, služby, športové areály, autoservisy, transformátory, elektrické stĺpy, autobusové zastávky a železničná stanica, priemyselný areál – Colors Group s.r.o., Autoservis D&D, STC Autocentrum s.r.o., vodojemy.

Pri prietoku Q_{10} v k. ú. **Vidová** vodný tok Slaná miestami vybrežuje na poľnohospodársku pôdu. Pri prietokoch Q_{100} a Q_{1000} je zaplavovaná poľnohospodárska pôda,

rodinné domy so záhradami, časti miestnej cestnej komunikácie a časti cestnej komunikácie č. 3025, elektrické stĺpy.

Pri prietoku Q_{10} v k. ú. **Slavec** vodný tok Slaná miestami vybrežuje na poľnohospodársku pôdu a časť rodinných domov. Pri prietokoch Q_{100} a Q_{1000} je zaplavovaná poľnohospodárska pôda, rodinné domy so záhradami, miestna cestná komunikácia, cestná komunikácia č. 16, č. 3022, č. 3009 a časti železničnej komunikácie, záhradkárstvo Hamelli, elektrické stĺpy, studne, cyklotrasy, ďalšie rodinné domy so záhradami. Pri prietoku Q_{1000} je zaplavovaná časť Gombaseckého lomu.

Pri prietoku Q_{10} v k. ú. **Brzotín** vodný tok Slaná vybrežuje miestami na poľnohospodársku pôdu. Pri prietokoch Q_{100} a Q_{1000} je zaplavovaná poľnohospodárska pôda, rodinné domy so záhradami, miestami cestná komunikácia č. 16 a železničná komunikácia, miestna cestná komunikácia, Záhradné centrum ZM s.r.o., areál ČOV, čerpacia stanica, futbalové ihrisko, elektrické stĺpy, transformátory, priemyselné areály – MEVAK-SK s.r.o., Bead sped s.r.o., ITALINOX, Iprocess technologies s.r.o, autopredajne, vodojemy.

Pri prietoku Q_{10} v k. ú. **Rožňava** vodný tok Slaná vybrežuje miestami na poľnohospodársku pôdu. Pri prietokoch Q_{100} a Q_{1000} je zaplavovaná poľnohospodárska pôda, rodinné domy so záhradami, bytovky, miestna cestná komunikácia, cestná komunikácia č. 67, č. 526 a železničná komunikácia, zimný štadión, obchody, služby, športové areály, športový areál Sporthalle, hlavné futbalové ihrisko, letné kúpalisko, priemyselné areály, elektrické stĺpy, transformátory, VMD moto. Pri prietoku Q_{1000} je zaplavovaný priemyselný areál REGIT STEEL s.r.o. a záhradkárská oblasť.

Pri prietoku Q_{10} v k. ú. **Nadabula** vodný tok Slaná vybrežuje miestami na poľnohospodársku pôdu. Pri prietokoch Q_{100} a Q_{1000} je zaplavovaná poľnohospodárska pôda, čiastočne rodinné domy so záhradami, časti miestnej cestnej komunikácie a cestnej komunikácie č. 67, č. 3028 a časti železničnej komunikácie. Pri prietoku Q_{1000} sú zaplavené rodinné so záhradami a Kaplnka Božského Srdca.

Pri prietoku Q_{10} , Q_{100} a Q_{1000} v k. ú. **Betliar** vybrežuje vodný tok Slaná na poľnohospodársku pôdu, na bytový dom, rodinné domy na pravom brehu vodného toku, miestnu cestnú komunikáciu a elektrické stĺpy.

Pri prietoku Q_{10} v k. ú. **Gemerská Poloma** vodný tok Slaná vybrežuje miestami na poľnohospodársku pôdu. Pri prietokoch Q_{100} a Q_{1000} je zaplavovaná poľnohospodárska pôda, čiastočne rodinné domy so záhradami, časti miestnej cestnej komunikácie, elektrické stĺpy, transformátory.

Vodný tok Súľovský potok

Pri prietoku Q_{10} v k. ú. **Gemerská Poloma** vodný tok Súľovský potok vybrežuje miestami na pobrežné pozemky. Pri prietokoch Q_{100} a Q_{1000} sú zaplavované rodinné domy so záhradami, časti miestnej cestnej komunikácie. Pri prietoku Q_{1000} je zaplavované futbalové ihrisko.

Vodný tok Turiec

Pri prietoku Q_{10} v k. ú. **Otročok** vodný tok Turiec vybrežuje miestami na poľnohospodársku pôdu. Pri prietokoch Q_{100} a Q_{1000} je zaplavovaná časť rodinných domov so záhradami, časti miestnej cestnej komunikácie a fotovoltaická elektráreň, vodojem a elektrické stĺpy.

Pri prietoku Q_{10} v k. ú. **Levkuška** vodný tok Turiec vybrežuje miestami na poľnohospodársku pôdu. Pri prietokoch Q_{100} a Q_{1000} je zaplavovaná poľnohospodárska pôda a elektrické stĺpy.

Pri prietoku Q_{10} v k. ú. **Gemerská Ves** vodný tok Turiec vybrežuje miestami na poľnohospodársku pôdu, časti miestnej cestnej komunikácie a okrajovo aj rodinné domy so záhradami. Pri prietokoch Q_{100} a Q_{1000} je zaplavovaná poľnohospodárska pôda, rodinné domy so záhradami, ČOV, kostol Narodenia Panny Márie, elektrické stĺpy, miestna cestná komunikácia, cestná komunikácia č. 2832, obchod.

Vodný tok Rimava

Pri prietoku Q_{10} v k. ú. **Vlkyňa** (pravý breh) vybrežuje vodný tok Rimava na pobrežné oblasti a rodinný dom so záhradou. Pri prietokoch Q_{100} a Q_{1000} je zaplavovaná poľnohospodárska pôda, rodinné domy v blízkosti toku a cestná komunikácia č. 2806.

Pri prietoku Q_{10} v k. ú. **Lenartovce** (ľavý breh) vybrežuje vodný tok Rimava len na pobrežné oblasti. Pri prietokoch Q_{100} a Q_{1000} je zaplavovaná poľnohospodárska pôda, rodinné domy, cestná komunikácia č. 2806.

Pri prietoku Q_{10} v k. ú. **Rimavská Seč** vybrežuje vodný tok Rimava len na pobrežné oblasti. Pri prietokoch Q_{100} a Q_{1000} je zaplavovaná poľnohospodárska pôda, prilahlé pozemky rodinných domov v blízkosti toku, rodinné domy v časti Višňové, cestná komunikácie č. 2796 a č. 2797.

Pri prietoku Q_{10} v k. ú. **Janice** (ľavý breh) vodný tok Rimava nevybrežuje. Pri prietokoch Q_{100} a Q_{1000} je zaplavovaná poľnohospodárska pôda a cestná komunikácia č. 2797.

Pri prietoku Q_{10} v k. ú. **Chrámec** (ľavý breh) vodný tok Rimava nevybrežuje. Pri prietokoch Q_{100} a Q_{1000} je zaplavovaná poľnohospodárska pôda a cestná komunikácia č. 2796.

Pri prietoku Q_{10} v k. ú. **Orávka** (pravý breh) vybrežuje vodný tok Rimava len na pobrežné oblasti. Pri prietokoch Q_{100} a Q_{1000} je zaplavovaná poľnohospodárska pôda a cestná komunikácia č. 2796.

Pri prietoku Q_{10} v k. ú. **Martinová** vybrežuje vodný tok Rimava len na pobrežné oblasti. Pri prietokoch Q_{100} a Q_{1000} je zaplavovaná poľnohospodárska pôda, prilahlé pozemky rodinných domov a nespevnené cestné komunikácie.

Pri prietoku Q_{10} v k. ú. **Dubovec** vybrežuje vodný tok Rimava len na pobrežné oblasti. Pri prietokoch Q_{100} a Q_{1000} je zaplavovaná poľnohospodárska pôda.

Pri prietoku Q_{10} v k. ú. **Šimonovce** vybrežuje vodný tok Rimava len na pobrežné oblasti. Pri prietokoch Q_{100} a Q_{1000} je zaplavovaná poľnohospodárska pôda, rodinné domy v blízkosti toku, transformátory a cestnú komunikáciu č. 2791.

Pri prietoku Q_{10} v k. ú. **Širkovce** vodný tok Rimava nevybrežuje. Pri prietokoch Q_{100} a Q_{1000} je zaplavovaná poľnohospodárska pôda, rodinné domy v blízkosti toku, transformátor, železničná komunikácia a cestná komunikácia.

Pri prietoku Q_{10} v k. ú. **Jesenské** vybrežuje vodný tok Rimava na poľnohospodársku pôdu, zaplavuje rodinné domy v blízkosti toku, miestne cestné komunikácie, cestnú komunikáciu č. 571, železničnú komunikáciu, železničnú stanicu Jesenské zastávka a transformátor. Pri prietokoch Q_{100} a Q_{1000} je ďalej zaplavovaná cestná komunikácia č. 571, transformátory, čerpacia stanica GAS – Jesenské, poľnohospodárske družstvo Attila Bencs SHR a autoservis Autel Bódy.

Pri prietoku Q_{10} v k. ú. **Pavlovce** vybrežuje vodný tok Rimava na pobrežné oblasti, poľnohospodársku pôdu a zaplavuje transformátor. Pri prietokoch Q_{100} a Q_{1000} je zaplavovaná poľnohospodárska pôda a transformátor.

Pri prietoku Q_{10} v k. ú. **Rimavské Janovce** vodný tok Rimava zaplavuje poľnohospodársku pôdu, cestnú komunikáciu, železničnú komunikáciu, vodojem a areál Zeleninárstvo Rimavské Janovce s.r.o.. Pri prietokoch Q_{100} a Q_{1000} sú ďalej zaplavované aj rodinné domy v blízkosti toku a futbalové ihrisko.

Pri prietoku Q_{10} v k. ú. **Rimavská Sobota** vodný tok Rimava nevybrežuje. Pri prietoku Q_{100} je zaplavovaná poľnohospodárska pôda, cestná komunikácia, rodinné domy, bytovky, záhrady, športové areály, priemyselné areály, sklady, obchody, služby, školy, tranzitná stanica, úrady, JYSK RS, nákupné centrum Family. Pri prietoku Q_{1000} sú zaplavované ďalšie obývané oblasti, cestná komunikácia č. 531, čerpacie stanice, historické pamiatky, amfiteáter, Zimný štadión, Futbalový štadión na Záhradkách, ČOV, vodojem, priemyselný areál Heineken SR, časť priemyselného areálu PPGemer Industrial Park, TESCO RS, Mountfield RS, Lidl RS, Nay Elektrodom RS.

Pri prietoku Q_{10} v k. ú. **Vyšný Skálnik** (ľavý breh) vybrežuje vodný tok Rimava len na pobrežné oblasti. Pri prietokoch Q_{100} a Q_{1000} je zaplavovaná poľnohospodárska pôda.

Pri prietoku Q_{10} v k. ú. **Hrachovo** (pravý breh) vybrežuje vodný tok Rimava na poľnohospodársku pôdu, zaplavuje športový areál Základnej školy, rodinné a bytové domy, miestne cestné komunikácie a cestnú komunikáciu č. 72, transformátory. Pri prietokoch Q_{100} a Q_{1000} je zaplavovaná ďalšia poľnohospodárska pôda a rodinné domy.

Pri prietoku Q_{10} v k. ú. **Kociha** vybrežuje vodný tok Rimava na poľnohospodársku pôdu, zaplavuje transformátor a rodinné domy v blízkosti vodného toku. Pri prietokoch Q_{100} a Q_{1000} je zaplavovaná ďalšia poľnohospodárska pôda a rodinné domy v blízkosti toku.

Pri prietokoch Q_{10} , Q_{100} a Q_{1000} v k. ú. **Príboj** vybrežuje vodný tok Rimava len na poľnohospodársku pôdu.

Pri prietoku Q_{10} v k. ú. **Rimavské Zalužany** vybrežuje vodný tok Rimava na poľnohospodársku pôdu, zaplavuje miestnu cestnú komunikáciu, príľahlé pozemky rodinných domov v blízkosti toku a areál kamenárstva Ulický. Pri prietokoch Q_{100} a Q_{1000} je zaplavovaná ďalšia poľnohospodárska pôda, rodinné domy, miestne cestné komunikácie a transformátor.

Pri prietoku Q_{10} v k. ú. **Rimavská Baňa** vodný tok Rimava vybrežuje na poľnohospodársku pôdu, zaplavuje rodinné domy, miestnu cestnú komunikáciu a železničnú komunikáciu. Pri prietokoch Q_{100} je zaplavovaná poľnohospodárska pôda, rodinné domy, úrady, obchody a služby, cestná komunikácia č. 72, sklad dreva a areál Rimadrev s.r.o.. Pri prietokoch Q_{1000} je zaplavovaná železničná stanica.

Pri prietokoch Q_{10} , Q_{100} a Q_{1000} v k. ú. **Rimavské Brezovo** vybrežuje vodný tok Rimava na poľnohospodársku pôdu, rodinné domy v blízkosti toku, záhrady, futbalové ihrisko, areál družstva, transformátor, miestne cestné komunikácie a cestnú komunikáciu č. 2750.

Pri prietoku Q_{10} v k. ú. **Hnúšť'a** vodný tok Rimava vybrežuje na poľnohospodársku pôdu, zaplavuje rodinné domy, bytové domy, obchody a služby, miestne cestné komunikácie a cestnú komunikáciu č. 526. Pri prietokoch Q_{100} je zaplavovaná ďalšia poľnohospodárska pôda, rodinné domy, bytové domy, obchody, služby, úrady, kostol, materská škola, miestne cestné komunikácie, cestnú komunikáciu č. 72 a č. 526, železničnú komunikáciu, priemyselné areály, kúpalisko. Pri prietokoch Q_{1000} sú zaplavované ďalšie priemyselné areály a železničná stanica Hnúšť'a.

Vodný tok Blh

Pri prietoku Q_{10} v k. ú. **Číž** vodný tok Blh nevybrežuje. Pri prietokoch Q_{100} a Q_{1000} je zaplavovaná poľnohospodárska pôda, cestná komunikácia č. 571, železničná komunikácia a transformátor.

Pri prietoku Q_{10} v k. ú. **Rimavská Seč** vybrežuje vodný tok Blh len na pobrežné oblasti. Pri prietokoch Q_{100} a Q_{1000} je zaplavovaná poľnohospodárska pôda.

Pri prietoku Q_{10} v k. ú. **Zádor** vodný tok Blh nevybrežuje. Pri prietokoch Q_{100} je zaplavovaná poľnohospodárska pôda, cestná komunikácia č. 2799, rodinné domy v blízkosti toku. Pri prietokoch Q_{1000} je zaplavované agroletisko.

Pri prietoku Q_{10} v k. ú. **Ivanice** vodný tok Blh nevybrežuje. Pri prietokoch Q_{100} a Q_{1000} je zaplavovaná poľnohospodárska pôda, cestná komunikácia, rodinné domy v blízkosti toku, transformátor.

Pri prietoku Q_{10} v k. ú. **Cakov** vodný tok Blh nevybrežuje. Pri prietokoch Q_{100} a Q_{1000} je zaplavovaná poľnohospodárska pôda, cestná komunikácia č. 2799 a rodinné domy v blízkosti toku.

Pri prietoku Q_{10} v k. ú. **Radnovce** vodný tok Blh nevybrežuje. Pri prietokoch Q_{100} a Q_{1000} je zaplavovaná ďalšia poľnohospodárska pôda, cestná komunikácia, záhrady a bytové domy v blízkosti toku.

Pri prietoku Q_{10} v k. ú. **Vieska nad Blhom** vodný tok Blh nevybrežuje. Pri prietokoch Q_{100} a Q_{1000} je zaplavovaná ďalšia poľnohospodárska pôda, cestná komunikácia, záhrady a rodinné domy v blízkosti toku.

Pri prietoku Q_{10} v k. ú. **Žíp** vybrežuje vodný tok Blh na poľnohospodársku pôdu. Pri prietokoch Q_{100} a Q_{1000} je zaplavovaná ďalšia poľnohospodárska pôda a cestná komunikácia č. 2801.

Pri prietoku Q_{10} v k. ú. **Dulovo** vybrežuje vodný tok Blh na poľnohospodársku pôdu. Pri prietokoch Q_{100} a Q_{1000} je zaplavovaná ďalšia poľnohospodárska pôda a cestná komunikácia č. 2802.

Pri prietoku Q_{10} v k. ú. **Bátka** vybrežuje vodný tok Blh na poľnohospodársku pôdu. Pri prietokoch Q_{100} a Q_{1000} je zaplavovaná ďalšia poľnohospodárska pôda, mestská cestná komunikácia č. 16 a č. 2798, rodinné domy v blízkosti toku, čerpacia stanica, pošta, futbalové ihrisko, vodojem.

Pri prietoku Q_{10} v k. ú. **Rakytník** vodný tok Blh nevybrežuje. Pri prietokoch Q_{100} a Q_{1000} je zaplavovaná poľnohospodárska pôda, rodinné domy v blízkosti toku.

Pri prietoku Q_{10} v k. ú. **Tomášovce** vodný tok Blh nevybrežuje. Pri prietokoch Q_{100} a Q_{1000} je zaplavovaná poľnohospodárska pôda.

Pri prietoku Q_{10} v k. ú. **Uzovská Panica** vybrežuje vodný tok Blh len na pobrežné oblasti. Pri prietokoch Q_{100} a Q_{1000} je zaplavovaná poľnohospodárska pôda, rodinné domy v blízkosti toku, Panické rybníky, futbalové ihrisko, miestne cestné komunikácie a cestná komunikácia č. 2752.

Pri prietoku Q_{10} v k. ú. **Veľký Blh** vybrežuje vodný tok Blh len na pobrežné oblasti. Pri prietokoch Q_{100} a Q_{1000} je zaplavovaná poľnohospodárska pôda, rodinné domy, záhrady, úrady, obchody, služby, cestnú komunikáciu č. 2753, miestne cestné komunikácie, vodojem, areál družstva.

Pri prietoku Q_{10} v k. ú. **Teplý Vrch** vybrežuje vodný tok Blh len na pobrežné oblasti. Pri prietokoch Q_{100} a Q_{1000} je zaplavovaná poľnohospodárska pôda, rodinné domy v blízkosti toku.

Pri prietoku Q_{10} v k. ú. **Drienčany** vybrežuje vodný tok Blh na poľnohospodársku pôdu a okrajovo rodinné domy so záhradami. Pri prietokoch Q_{100} a Q_{1000} sú zaplavované ďalšie rodinné domy, areál družstva, cestná komunikácia.

Pri prietoku Q_{10} v k. ú. **Potok** vybrežuje vodný tok Blh len na pobrežné oblasti a poľnohospodársku pôdu. Pri prietokoch Q_{100} a Q_{1000} je zaplavovaná poľnohospodárska pôda, rodinné domy v blízkosti toku, obecný úrad, cestná komunikácia, autobusové zastávky, pamätná busta Jozefa Škultétyho. Pri prietoku Q_{1000} je okrajovo zasiahnutý povodňou aj miestny evanjelický kostol.

Pri prietoku Q_{10} v k. ú. **Rovné** vybrežuje vodný tok Blh na pobrežné oblasti, čiastočne miestnu cestnú komunikáciu a zasiahne aj budovu družstva. Pri prietokoch Q_{100} a Q_{1000} je zaplavovaná poľnohospodárska pôda, cestná komunikácia, rodinné domy v blízkosti toku, futbalové ihrisko, kostol, blízky kameňolom.

3.6 Údaje o územiach s retenčným potenciálom ako prirodzenými záplavovými oblasťami

Prístupy k riešeniu vodného režimu prechádzajú transformáciou, keď od zásadných technických protipovodňových zásahov sa prechádza k širšiemu chápaniu hydroekologických problémov z hľadiska prítomnosti vody v krajine. Kým v minulosti boli zákonite prioritné záujmy ochrany územia pred povodňami ohrádzovaním inundačného územia, potom nasledovalo obdobie výstavby retenčných akumulčných objemov s hlavným účelom sploštenia povodňových vln a ich následným využitím na vyrovnávanie prietokov, dnes sa stáva aktuálnou aj otázka udržania vody v krajine a regulovateľného simulovania pôvodných prírodných vodných pomerov pri zachovaní hospodárskeho využitia územia.

Vodohospodárske zámery sa okrem zvýšenia stupňa protipovodňovej ochrany a zvyšovania účinnosti odvodňovacích systémov sústreďujú na posilňovanie retenčnej kapacity regiónu a zavedenie regulovaného hospodárenia s vodou v prírodných ekosystémoch s očakávaným pozitívnym prínosom pre biotu a ekosystém. Potenciálne využitie zberných oblastí na zadržanie vody v prípade povodní zo sebou prináša potrebu zmeny doterajšieho využívania týchto oblastí. Na viacerých existujúcich lokalitách vhodných pre prirodzenú transformáciu povodňových vln samovoľne dochádza k procesom spontánnej obnovy pôvodných mokradových biotopov, na miestach bývalých depresí sa vytvárajú zamokrené plochy, ktoré nie je možné využívať ako poľnohospodársku pôdu a spontánne sa tu regenerujú prirodzené biotopy. Nevýhodou je skutočnosť, že pôdu už nie je možné ďalej poľnohospodársky využívať a zárasty krovín prípadne lesa môžu zmenšiť retenčný priestor pre zadržanie povodňových vôd.

Územia vhodné pre prirodzenú transformáciu povodňových vln ako typ opatrenia je možné využiť tam, kde možno vymedziť územie na rozlyv povodne bez náročných úprav terénu, čím sa zaistí dočasné zadržanie väčšieho množstva vody, než množstvo vody, ktoré sa do toho priestoru rozlieva pri povodniach prirodzeným spôsobom.

Pre umelú transformáciu väčších povodňových vln je možné využiť existujúce hrádzové systémy, pričom pre dosiahnutie optimálnej funkcie musí byť správne nadimenzovaný nápusťný objekt jeho výškové osadenie a kapacita. Ďalej je potrebné dôsledne preveriť priechodnosť údolnej nivy pre plošný odtok, vyhnúť sa nebezpečnému a nevhodnému usmerneniu rozliatia vody na teleso komunikácie a vybudovať v komunikačných násypových telesách dostatočné inundačné otvory pre minimalizovanie rizika upchatia otvorov splaveninami. Súčasťou riešenia musí byť aj výpusťný objekt s vytvorením vhodných

podmienok na návrat vody do recipientu po skončení povodňovej situácie. Zároveň musia byť prehodnotené dopady tohto opatrenia na využívanie údolnej nivy najmä na spôsob jej obhospodarovania, pričom sa prioritne navrhuje zatrávnenie alebo zalesnenie týchto pozemkov avšak v prípade využívania týchto pozemkov ako ornej pôdy, je nutné obmedziť pestovanie plodín, ktoré zvyšujú vodnú eróziu (kukurica, okopaniny).

Cieľom zadefinovania území s retenčným potenciálom je obnova prirodzeného a prírode blízkeho stavu koryta a jeho okolia predovšetkým mimo zastavaných území. Určením inundačných území, resp. území s retenčným potenciálom ako prirodzenými záplavovými oblasťami je možné zabrániť vzniku nového povodňového rizika a tým predchádzať povodňovým škodám.

Základnými podmienkami realizácie tohto opatrenia sú: vhodné morfológické podmienky v údolnej nive, zmena režimu využívania pozemkov v údolnej nive, vyriešenie náhrad povodňových škôd a možnosť ochrany obývaných objektov a dôležitých lokalít.

3.7 Údaje o pôdnom hospodárstve a vodnom hospodárstve

3.7.1 Pedologické pomery

Výrazná geologická pestrosť a geomorfologická členitosť čiastkového povodia Slanej podmienili vznik celého radu svojráznych genetických pôdnych typov, od černoziemí až po podzolované pôdy. Najväčšie zastúpenie majú hnedé pôdy, rendziny a pararendziny, podzolované pôdy a podzoly.

Hnedé pôdy majú v čiastkovom povodí zastúpenie 51,5 % a tiahnu sa od výšky 300 m n. m. až po hornú hranicu lesov. Na stredne ťažkých až ľahších skeletnatých zvetralinách rôznych typov sa vyskytujú hnedé pôdy nasýtené až nenasýtené (mezobázické) v okolí Štítnika, Rožnavy, pod Plešivcom, v oblastiach Budikovian, Veľkého Blhu a Chvalovej. Nad ústím potoka Muráň sa na pravej strane vodného toku rozprestierajú hnedé pôdy oglejené, sprievodné psedogleje a hnedé pôdy nasýtené. Výrazne nenasýtené (oligobázické) hnedé pôdy zaberajú súvislý pás celej hornej časti čiastkového povodia. Ide o kyslé pôdy na stredne ťažkých až ťažkých zvetralinách rôznych hornín.

Rendziny a pararendziny sú ďalším najviac zastúpeným pôdnym typom v čiastkovom povodí Slanej. Vyskytujú sa na vápencoch po pravej a ľavej strane Slanej pod Rožnavou, ako rendziny a plytké pokryvy terrae calcis a lokálne litosoly. Rendziny a pararendziny sa tiež vyskytujú na vápencoch po ľavej strane Blhu v okolí Slizského a Hrušova. V hornej časti povodia, v oblasti Tisovca, sa vyskytujú rendziny na zvetralinách pevných karbonátových hornín. V južnej časti územia v povodí potoka Gortva sú zastúpené pararendziny na stredne ťažkých až ľahších silikátovo – karbonátových terciérnych sedimentoch.

Zastúpenie podzolových pôd v čiastkovom povodí Slanej je 7,1 %. Najviac sú zastúpené podzoly humusovo-železité, sprievodné rankre, hnedé pôdy podzolové – hrdzavé pôdy, lokálne rašelinové pôdy na ľahších zvetralinách kyslých hornín sú zastúpené v okolí najvyššieho miesta čiastkového povodia, vrchu Stolica. V tejto oblasti sú zastúpené aj hnedé pôdy podzolové, sprievodné rankre a podzoly na ľahších zvetralinách kyslých hornín.

V čiastkovom povodí sa ojedinele vyskytujú podzoly železité až rankre na zvetralinách kremencov a na terciérnych sedimentoch s výrazným zastúpením kremenného skeletu. Nachádzajú sa v dolných častiach čiastkového povodia, po ľavej strane Slanej v úseku medzi Čoltovom a Šafárikovom a na ľavej strane v povodí Východného Turca.

V povodí Rimavy majú najväčšie zastúpenie hnedé pôdy, rendziny a pararendziny. Hnedé pôdy (30,8 %) sa tiahnu vo výške od 300 m n. m. až po hornú hranicu lesov. Na stredne

ťažkých až ľahších skeletnatých zvetralinách rôznych typov sa vyskytujú hnedé pôdy nasýtené až nenasýtené (mezobázické) a nachádzajú sa v okolí Kraskova, Lukovišťa, Dražíc a Vyššej Bokoradze.

Výrazne nenasýtené (oligobázické) hnedé pôdy zaberajú súvislý pás celej hornej časti čiastkového povodia. Ide o kyslé pôdy na stredne ťažkých až ľahších zvetralinách rôznych hornín.

3.7.2 Lesné pomery

Územie čiastkového povodia Slanej pokrývajú lesy na ploche 2932,5 km², čo predstavuje lesnatosť 53,6 %. Lesy sa nachádzajú najmä v hornej časti čiastkového povodia a potom na juhu územia. V nížinách bola väčšina lesov vyklčovaná kvôli získaniu poľnohospodárskej pôdy. Tie lesy, ktoré tomuto procesu odolali, boli neskôr devastované ťažbou dreva a lesnou pastvou. Prítom sa menilo druhové zloženie lesa, dúbavy nahradil zmiešaný dubohrabový les, ktorý sa nachádza najmä v Gemerskej pahorkatine, Revúckej vrchovine, na Koniarskej, Plešiveckej a Silickej planine. V okolí Rožňavy a v Licinskej pahorkatine boli pôvodne dúbavy porušené agátovou výsadbou. Prehľad o lesnatosti v jednotlivých častiach čiastkového povodia Slanej obsahuje Tab. 3.14.

Tab. 3.14 Lesné pomery v čiastkovom povodí Slanej

Povodie	Plocha povodia	Rozloha lesov	Lesnatosť	Zastúpenie drevín	
				ihličnaté	listnaté
	[km ²]			[%]	
Slanej pod Štítnikom	826	515	63	35	65
Slanej od Štítnika po Rimavu	1 009	510	51	10	90
Rimava a časť povodia Slanej od Rimavy po štátnu hranicu	1 383	456	33	4	96
Čiastkové povodie Slanej	5465	2932,5	53,6		

Vo vyšších polohách čiastkového povodia Slanej, v horných častiach povodí Slanej, Štítnika, Muráňa a Turca rastú bukové lesy s početnou prímiesou hrabu, duba, javora, borovice, jedle a červeného smreka. Potreba dreva pri banskej činnosti v strediskách v Slovenskom rudohorí veľmi silne prispela k ničeniu pôvodne rozsiahlych bukových lesov, z ktorých zostali už len zvyšky. Pôvodné bučiny boli koncom 19. storočia nahrádzané smrekom. Smrečiny majú v čiastkovom povodí pomerne veľké zastúpenie ako horské smrekové lesy, zmiešané lesy s prevažujúcim smrekom, alebo smrekové monokultúry. Výškovo nadväzujú na bučiny ktoré rastú najmä vo výškovom pásme od 800 do 1500 m n. m. V Stolických vrchoch je v smrečine početná prímies jedle.

V povodí rieky Rimavy, v pramennej oblasti Gortvy a Mačacieho potoka prevládajú luhové dubiny, ale časté sú i dubové bučiny a hrabové dúbavy. Na území CHKO Cerová vrchovina sú najrozšírenejším lesným spoločenstvom bukové dúbavy, pričom tu má najväčšie zastúpenie dub zimný spolu s dubom letným a cerom. Pôvodný je aj buk lesný, ktorý sa v súčasnosti uplatňuje s hrabom. Najsuchšie a najteplejšie lokality na území chránenej krajinej oblasti zaberá borovica lesná.

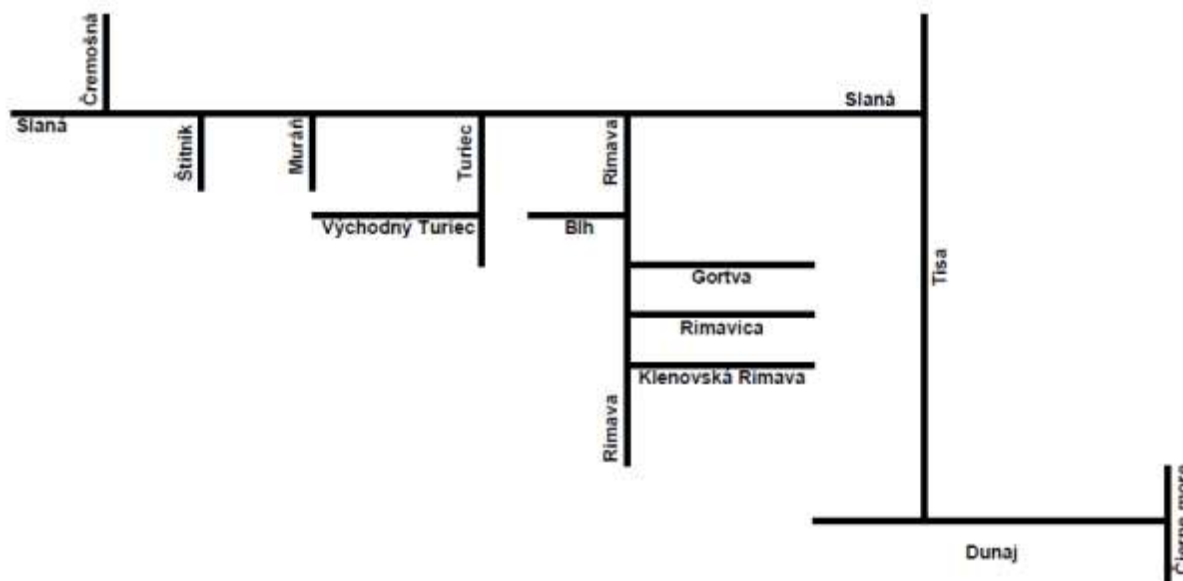
V spodnej a strednej časti povodia Rimavy prevládajú bukové dubiny, v hornej časti bukové porasty. V nižších častiach čiastkového povodia Slanej sa ešte sporadicky vyskytuje aj dub, vo vyšších častiach ho nahrádzajú jedľa, smrek, lokálne jaseň a javory. V pramennej oblasti Rimavice a Klenovskej Rimavy prevládajú bukové jedliny a v pramennej oblasti Rimavy prevládajú buk, smrek a jedľa.

3.7.3 Hydrografické údaje o povodiach a riečnej sieti

Vymedzenie čiastkového povodia Slanej podľa prílohy č. 1 vyhlášky č. 224/2005 Z. z. obsahuje Tab. 3.15. a Tab. 3.16. Obr. 3.1 uvádza prehľad vodných tokov v čiastkovom povodí Slanej, ktoré majú plochu povodia väčšiu ako 100 km².

Tab. 3.15 Oblasť povodia Slanej

Povodie	Číslo hydrologického poradia
Čiastkové povodie Slanej	4-31
Slanej pod Štítnikom	4-31-01
Slanej od Štítnika po Rimavu	4-31-02
Rimava a časť povodia Slanej od Rimavy po štátnu hranicu	4-31-03



Obr. 3.1 Schéma vodných tokov v čiastkovom povodí Slanej s plochou povodia $P \geq 100 \text{ km}^2$

Tab. 3.16 Vodné toky v čiastkovom povodí Slanej s plochou povodia $P \geq 100 \text{ km}^2$

Číslo povodia	ID vodného toku	Rád toku	Názov toku	Dĺžka	Plocha povodia
				[km]	[km ²]
4-31	4-31-01-02-03-1	III.	Slaná	91,25	3 225,099
4-31-01	4-31-01-2103	IV.	Čremošná	26,73	140,243
	4-31-01-1891	IV.	Štítnik	32,36	225,471
4-31-02	4-31-02-1577	IV.	Muráň	42,91	386,578
	4-31-02-1300	V.	Východný Turiec	27,40	133,069
	4-31-02-1270	IV.	Turiec	44,77	305,188
4-31-03	4-31-03-821	V.	Klenovská Rimava	21,26	115,816
	4-31-03-561	V.	Rimavica	33,13	163,794
	4-31-03-320	V.	Gortva	32,42	167,441
	4-31-03-24	V.	Bih	49,95	270,656
	4-31-03-2	IV.	Rimava	83,12	1 378,426

3.7.4 Hydrologické pomery v čiastkovom povodí Slanej

Zájmovým čiastkovým povodím je povodie Slanej od prameňa po štátnu hranicu s Maďarskom s plochou povodia 3 225,1 km². Do povodia Slanej na území Slovenska patrí aj časť povodia Tarny. Voda z tohto územia priteká do Slanej už mimo územia Slovenskej republiky.

Základný charakter hydrologického režimu vyjadrujú priemerné hodnoty odtoku vody a zrážok v reprezentatívnom období 1961 – 2000, výskyt a tiež frekvencia extrémnych hodnôt a rozdelenie odtoku v roku. Údaje o priemernom odtoku a zrážkach patria k základným informáciám o hydrologickej bilancii a vodnom potenciáli povodia. Slovenská časť čiastkového povodia Slanej sa výškou zrážok a odtoku mierne líši od priemerných hodnôt celej časti územia Slovenska, ktorá leží v správnom území Dunaja. Hodnoty týchto charakteristík a ich porovnanie obsahuje Tab. 3.17.

Tab. 3.17 Hydrologická bilancia v čiastkovom povodí (obdobie 1961 – 2000)

Územie	Plocha	Zrážky (P)	Odtok (O)	P – O
	[km ²]	[mm]	[mm]	[mm]
Čiastkové povodie Slanej na Slovensku	3225	713	190	523
Správne územie povodia Dunaja	47 064	738	225	513
Slovensko	49 014	743	234	509

údaje len zo slovenskej časti povodia

plochy podľa platného vydania Vodohospodárskych máp 1:50 000, 3. vydanie

Rozdelenie vodnosti v roku charakterizuje časová zmena priemerných mesačných prietokov. Pre povodie Slanej je charakteristický odtokový režim s maximálnymi priemernými mesačnými prietokmi v jarnom období, počas marca a apríla a s najmenšími priemernými mesačnými prietokmi v letno-jesennom období, v ktorom dominuje september. Tab. 3.18 obsahuje priemerné mesačné prietoky vo vodomerných staniách na Slanej (Lenartovce) a Rimave (Vlkyňa).

Tab. 3.18 Priemerné prietoky vo vybraných vodomerných staniách v čiastkovom povodí Slanej, obdobie 1961-2000

Tok / Stanica	Priemerný prietok vody [m ³ ·s ⁻¹] v mesiacoch a v roku												
	XI.	XII.	I.	II.	III.	IV.	V.	VI.	VII.	VIII.	IX.	X.	Q _a
Slaná / Lenartovce	10,81	10,95	7,994	11,21	19,53	25,44	19,42	14,49	9,613	6,990	5,977	9,964	12,69
Rimava / Vlkyňa	5,838	6,000	4,786	7,392	12,14	13,55	8,632	7,220	4,331	2,911	2,612	4,628	6,658

Najpoužívanejšou charakteristikou režimu veľkých vôd je maximálny prietok vody počas priebehu povodňovej vlny. Štatistická významnosť povodne sa hodnotí priemernou dobou, počas ktorej možno predpokladať dosiahnutie alebo prekročenie príslušného maximálneho prietoku (N-ročný maximálny prietok). Podobne ako v rozdelení vodnosti počas roka, v čiastkovom povodí Slanej prevláda najväčší odtok v jarnom období a tiež výskyt maximálnych prietokov sa sústreďuje do jarného obdobia. Viac ako polovica ročných kulminácií bola zaznamenaná práve v týchto mesiacoch. Jarné prietokové vlny vo vodných tokoch čiastkového povodia Slanej sú väčšinou zmiešaného typu, vytvárané odtokom vody z topiaceho sa snehu a dažďa. Tieto povodňové vlny majú spravidla väčší objem a dlhší čas trvania ako povodňové vlny vytvorené čisto kvapalnými zrážkami.

Ďalším častým obdobím výskytu povodní v čiastkovom povodí Slanej sú letné mesiace, povodne bývajú zväčša v čase od júna do augusta. Letné povodne sú typickým následkom privalových dažďov a sú charakteristické maximálnymi prietokmi pomerne veľkého významu, ale menším objemom vody tvoriacej povodňovú vlnu. Napriek obvyklému výskytu povodní

z dlhodobého hľadiska sa najvýznamnejšie prietokové vlny, čo sa týka kulminácie i objemu, na väčších tokoch v čiastkovom povodí Slanej vyskytli z dlhotrvajúcich dažďov v októbri 1974. Významné povodňové situácie, počas ktorých bolo zasiahnuté takmer celé čiastkové povodie, boli aj v máji 1972 a decembri 1976.

Tab. 3.19 obsahuje veľkosti N-ročných maximálnych prietokov vo vodomerných staniách na Slanej (Lenartovce) a Rimave (Vlkyňa).

Tab. 3.19 N-ročné prietoky vo vybraných vodomerných staniách v čiastkovom povodí Slanej

Tok / stanica	Plocha povodia [km ²]	Počet rokov N						
		1	2	5	10	20	50	100
Slaná / Lenartovce	1 829,65	86	130	190	235	280	340	400
Rimava / Vlkyňa	1 377,41	55	75	105	125	145	170	190

Malá vodnosť je charakterizovaná prietokovými a neprietokovými charakteristikami. Malá vodnosť je v čiastkovom povodí Slanej v priebehu roka sústredená do dvoch období: do letno-jesennej prietokovej depresie s minimom v mesiaci septembri a do podružnej zimnej depresie s minimom obvykle v januári. Prietok $Q_{355d-1961-2000}$ dosahuje hodnoty 5 až 26 % dlhodobého prietoku $Q_{a1961-2000}$ (Tab. 3.20). Extrémne nízke hodnoty sa vyskytujú najmä na menších prítokoch.

Tab. 3.20 M-denné prietoky vo vybraných vodomerných staniách v čiastkovom povodí Slanej

Tok / stanica	Priemerný prietok Q_a	Počet dní M						
		30	90	180	270	330	355	364
Slaná / Lenartovce	12,69	29,03	15,11	7,925	4,792	3,281	2,372	1,766
Rimava / Vlkyňa	6,658	16,06	7,200	3,788	2,298	1,518	0,966	0,681

3.8 Údaje o územných plánoch regiónov a využívaní územia

Územným plánovaním sa sústavne a komplexne rieši priestorové usporiadanie a funkčné využívanie územia, určujú sa jeho zásady, navrhuje sa vecná a časová koordinácia činností ovplyvňujúcich životné prostredie, ekologickú stabilitu, kultúrno-historické hodnoty územia, územný rozvoj a tvorbu krajiny v súlade s princípmi trvalo udržateľného rozvoja. Územné plánovanie utvára predpoklady pre trvalý súlad všetkých činností v území s osobitným zreteľom na starostlivosť o životné prostredie, dosiahnutie ekologickej rovnováhy a zabezpečenia trvalo udržateľného rozvoja, pre šetrné využívanie prírodných zdrojov a pre zachovanie prírodných, civilizačných a kultúrnych hodnôt. Územným plánovaním sa vo verejnom záujme určuje hospodárne využitie zastavaného územia a chráni nezastavané územie. Orgány územného plánovania premietajú konkrétne zámery do územia a koordinujú verejné záujmy.

Podľa zákona č. 364/2004 Z. z. § 15 ods. 8 sú orgány štátnej správy povinné pri spracúvaní základných dokumentov podpory regionálneho rozvoja a územnoplánovacej dokumentácie a pri rozhodovaní vychádzať z Vodného plánu Slovenska. Podkladom pre vypracovanie Vodného plánu Slovenska sú plány manažmentu povodí, ktorých súčasťou sú aj plány manažmentu povodňových rizík.

Jedným z cieľov územného plánovania je určovať regulatívy priestorového usporiadania a funkčného využívania územia. Z toho logicky vyplýva, že územné plánovanie by malo byť efektívnym nástrojom na prevenciu pred vznikom povodňových škôd a ďalších rizík spôsobovaných povodňami predovšetkým v tom, že obmedzí výstavbu a nevhodné aktivity na povodňami ohrozených územiach. Efektívnym nástrojom na racionálne usmerňovanie územného rozvoja miest a obcí do oblastí, ktoré nie sú ohrozené povodňami, by malo byť

určovanie inundačných území. Zákon č. 7/2010 Z. z. § 20 a § 21 definuje územia ovplyvnené povodňou a reguluje možnosti ich využívania.

Vyšší územný celok využíva predbežné hodnotenie povodňového rizika, mapy povodňového ohrozenia, mapy povodňového rizika a informácie o určených inundačných územiach na určenie regulatív priestorového usporiadania a funkčného využívania územia v procesoch územného plánovania (zákon č. 7/2010 Z. z. § 32 pís. b).

Okresné úrady v oblasti prevencie pred povodňami určujú rozsah inundačného územia a odovzdávajú dokumentáciu určeného inundačného územia orgánom územného plánovania.

Obec vykonáva pri ochrane pred povodňami v rámci preneseného výkonu pôsobnosti štátnej správy na úseku územného plánovania a stavebného poriadku okrem iného (zákon č. 7/2010 Z. z. § 4 ods. 4):

d) zabezpečuje vyznačenie všetkých záplavových čiar zobrazených na mapách povodňového ohrozenia do územného plánu obce alebo územného plánu zóny pri najbližšom preskúmaní schváleného územného plánu podľa osobitného predpisu, ak obec nemá spracovaný územný plán obce využíva mapy povodňového ohrozenia v činnosti stavebného úradu,

e) žiada správcu vodohospodársky významného vodného toku o vypracovanie návrhu rozsahu inundačného územia alebo o navrhnutie zmeny rozsahu inundačného územia na obstaranie územného plánu obce alebo územného plánu zóny v blízkosti neohradzovaného vodného toku, jeho zmeny alebo doplnku.

3.9 Údaje o ochrane prírody

Smernica 2000/60/ES v čl. 6 určuje členským štátom vytvoriť register všetkých oblastí ležiacich v každom správnom území povodia, ktoré boli označené ako vyžadujúce si zvláštnu ochranu. Register chránených území obsahuje zoznam chránených území, ktoré sú definované v § 5 zákona 364/2004 Z. z. o vodách v znení neskorších predpisov, vrátane území určených pre ochranu biotopov alebo druhov rastlín a živočíchov, pre ktoré je udržanie alebo zlepšenie stavu vôd dôležitým faktorom ich ochrany. Súčasťou registra je odkaz na príslušnú legislatívu na národnej i medzinárodnej úrovni, ktorá bola podkladom pri ich vymedzovaní. Register chránených území obsahuje:

- Chránené oblasti určené pre odber pitnej vody (Ochranné pásma vodárenských zdrojov, Povodia vodárenských tokov, Chránené vodohospodárske oblasti),
- Chránené oblasti určené na rekreáciu vrátane vôd vhodných na kúpanie (vody na rekreáciu nie sú v SR osobitne definované a vymedzené),
- Chránené oblasti citlivé na živiny (Citlivé oblasti a Zraniteľné oblasti),
- Chránené územia európskej sústavy chránených území (Natura 2000) vyhlásených podľa smernice 92/43/EHS a smernice Európskeho parlamentu a Rady 2009/147/ES o ochrane voľne žijúceho vtáctva, národnej sústavy chránených území a území medzinárodného významu (vrátane mokradí),
- Chránené oblasti určené pre chov hospodársky významných vodných druhov,
- Ochrana sladkých povrchových vôd vhodných pre život a reprodukciu pôvodných druhov rýb.

Stručný popis jednotlivých druhov chránených oblastí uvádzajú nasledujúce podkapitoly.

3.9.1 Chránené oblasti určené pre odber pitnej vody

Predmetom ochrany sú vodárenské zdroje, ktorými sú v zmysle § 7 zákona o vodách útvary povrchových a podzemných vôd využívané na odbery vôd pre pitnú vodu alebo využiteľné na zásobovanie obyvateľstva pre viac ako 50 osôb alebo umožňuje odber vody na takýto účel v priemere väčšom ako 10 m³ za deň v pôvodnom stave alebo po ich úprave. Na ich ochranu sú v SR určené 3 druhy ochrany, a to:

- ochranné pásma vodárenských zdrojov - v zmysle § 32 zákona č. 364/2004 Z. z. o vodách sú určené rozhodnutím orgánu štátnej vodnej správy na základe záväzného posudku orgánu na ochranu zdravia, s cieľom zabezpečiť ochranu výdatnosti, kvality a zdravotnej bezchybnosti vody vo vodárenskom zdroji.
- povodia vodárenských tokov - v SR je vyhlásených 102 vodárenských tokov, ktoré sú využívané alebo využiteľné ako vodárenské zdroje na odber pitnej vody, ich zoznam je uvedený vo vyhláske MŽP SR č. 211/2005 Z. z., ktorou sa ustanovuje zoznam vodohospodársky významných vodných tokov a vodárenských vodných tokov. V čiastkovom povodí Slanej sa nachádza 13 vodárenských vodných tokov, ktoré sú uvedené v Tab. 3.21.

Tab. 3.21 Zoznam vodárenských vodných tokov v čiastkovom povodí Slanej

P.č.	Názov toku	Hydrologické číslo	Vodárenský tok v úseku r. km	
			od	do
1	Slaná	4-31-01-001	84,30	91,40
2	Súľovský potok	4-31-01-023	4,60	13,10
3	Rožňavský potok	4-31-01-032	5,20	13,30
4	Lepkavý potok	4-31-01-047	1,80	4,10
5	Židlovský potok	4-31-01-063	3,30	5,10
6	Klenovská Rimava	4-31-03-016	7,25	21,20
7	Kokavka	4-31-03-038	1,30	13,60

- chránené vodohospodárske oblasti (CHVO) - v SR je vyhlásených 10 CHVO, ktoré sú vymedzené v zmysle § 31 zákona č. 364/2004 Z. z. o vodách. Ich zoznam je uvedený v Nariadení vlády SR č. 46/1978 Zb. o chránenej oblasti prirodzenej akumulácie vôd na Žitnom ostrove v znení neskorších predpisov a v Nariadení vlády SR č. 13/1987 o niektorých chránených oblastiach prirodzenej akumulácie vôd. Zoznam všetkých CHVO a údaje o nich sú uvedené v tab. 3.2. Vodného plánu Slovenska, Plán manažmentu správneho územia povodia Dunaja, 2. aktualizácia. V súčasnosti, v súlade s § 7 zákona č. 305/2018 Z. z. o chránených oblastiach prirodzenej akumulácie vôd a o zmene a doplnení niektorých zákonov, sa spracovávajú podklady na zápis jednotlivých CHVO do katastra nehnuteľností, vrátane spresnenia ich hraníc. Následne budú zaktualizované aj údaje o využiteľných množstvách vodných zdrojov a o výmere poľnohospodárskej a lesnej pôdy v jednotlivých CHVO.

Prehľad počtu ochranných pásiem vodárenských zdrojov v čiastkovom povodí Slanej uvádza Tab. 3.22.

Tab. 3.22 Prehľad vodárenských zdrojov a ich ochranných pásiem

Čiastkové povodie	Počet vodárenských zdrojov		Počet OP vodárenských zdrojov		Výmera OP vodárenských zdrojov [ha]	
	podz. vôd	povrch. vôd	podz. vôd	povrch. vôd	podz. vôd	povrch. vôd
Slanej	112	3	78	9	18844	16317

Vysvetlivky: OP - ochranné pásmo

3.9.2 Chránené oblasti určené na rekreáciu a vody určené na kúpanie

Chránené oblasti určené na rekreáciu v SR nie sú osobitne definované a vymedzené. V zmysle § 8 zákona č. 364/2004 Z. z. o vodách v znení neskorších predpisov sú vyhláškami OÚ ustanovené vody určené na kúpanie.

Slovenská republika má v súčasnosti vyhlásených 32 lokalít za vody určené na kúpanie, pričom všetky tieto lokality sa nachádzajú v správnom území povodia Dunaja. V čiastkovom povodí Slanej sa nachádzajú 2 lokality. Lokality sú uvedené v Tab. 3.23.

Tab. 3.23 Chránené územia - vody určené na kúpanie - rok 2019

P. č.	Názov lokality na kúpanie	Typ lokality na kúpanie	Plocha [km ²]
1	Drieňok	VN Teplý Vrch	0,7
2	Pláž ORMET	VN Teplý Vrch	

Zdroj: UVZ SR

3.9.3 Chránené oblasti citlivé na živiny

V SR sú určené dva druhy oblastí citlivých na živiny – sú to zraniteľné oblasti a citlivé oblasti.

Citlivou oblasťou podľa § 33 vodného zákona sú vodné útvary povrchových vôd na území Slovenskej republiky.

Zraniteľnými oblasťami podľa § 34 vodného zákona sú poľnohospodársky využívané pozemky v obciach, ktorých zoznam je uvedený v prílohe č. 1. Nariadenia vlády SR č. 174/2017 Z. z., ktorým sa ustanovujú citlivé oblasti a zraniteľné oblasti.

3.9.4 Chránené oblasti pre ochranu biotopov alebo živočíšnych a rastlinných druhov (Európska sústava chránených území NATURA 2000)

Lokality, na ktorých sa nachádzajú biotopy európskeho významu a biotopy národného významu, biotopy druhov európskeho významu, biotopy druhov národného významu a biotopy vtákov vrátane sťahovavých druhov, na ktorých ochranu sa vyhlasujú chránené územia, významné krajinné prvky alebo prírodné výtvory, možno vyhlásiť podľa § 17 ods. 1 zákona č. 543/2002 Z. z. o ochrane prírody a krajiny v znení neskorších predpisov za chránené územia:

- a) chránená krajinná oblasť,
- b) národný park,
- c) chránený areál,
- d) prírodná rezervácia, národná prírodná rezervácia,
- e) prírodná pamiatka, národná prírodná pamiatka,
- f) chránený krajinný prvok,
- g) chránené vtáčie územie,
- h) obecné chránené územie.

Zoznam chránených území je dostupný na webových stránkach ŠOP SR.

Cieľom súvislej európskej sústavy chránených území NATURA 2000 je zachovať prírodné dedičstvo významné pre celú EÚ, zabezpečiť jeho ochranu a podporiť tie aktivity v chránených územiach, ktoré sú v súlade so záujmami ochrany prírody.

Sústava chránených území EÚ NATURA 2000 vznikla spojením dvoch, spočiatku nezávislých, sústav:

1. sústavy **chránených vtáčích území** (v európskej legislatíve sú tieto územia nazývané ako Special Protected Areas, SPAs), ktorá sa vytvára od roku 1979 na základe

smernice Rady 79/409/EHS o ochrane voľne žijúcich vtákov (tzv. smernica o vtákoch), ktorú nahradila **smernica Európskeho parlamentu a Rady 2009/147/ES z 30. novembra 2009 o ochrane voľne žijúceho vtáctva**,

2. sústavy **území európskeho významu** (v európskej legislatíve označovaných ako Special Areas of Conservation, SACs), ktorá sa vytvára od roku 1992 na základe **smernice Rady 92/43/EHS o ochrane prirodzených biotopov a voľne žijúcich živočíchov a rastlín** (tzv. smernica o biotopoch).

Povinnosti vyplývajúce z oboch vyššie spomenutých smerníc Slovenská republika zakotvila v základnom legislatívnom dokumente ochrany prírody v Slovenskej republike, ktorým je zákon Národnej rady Slovenskej republiky č. 543/2002 Z. z. z 25. júna 2002 Z. z. o ochrane prírody a krajiny, ako aj vo vykonávacom predpise k nemu - vyhláske MŽP SR č. 24/2003 Z. z. z 9. januára 2003.

Do tejto skupiny chránených území patria chránené vtáčie územia s cieľom ochrany vtáctva a územia európskeho významu s cieľom ochrany ostatných vzácnych a ohrozených rastlinných a živočíšnych druhov a ich biotopov.

Chránené vtáčie územia

Smernica Európskeho parlamentu a Rady 2009/147/ES o ochrane voľne žijúceho vtáctva transponovaná do zákona č. 543/2002 Z. z. o ochrane prírody a krajiny v znení neskorších predpisov ukladá členským štátom okrem iného povinnosť vymedziť na svojom území dostatočný počet území určených pre ochranu vybraných druhov vtákov, tzv. vtáčie územia. Vtáčie územia vyhlasuje vláda daného štátu a súčasne preberá zodpovednosť za udržanie priaznivého stavu vtáčej populácie druhov, pre ktoré bolo toto územie vyhlásené.

V SR boli chránené vtáčie územia vyhlasované vyhláškami MŽP SR, resp. od roku 2014 nariadeniami vlády. Aktualizovaný národný zoznam chránených vtáčích území – CHVÚ (v zmysle uznesení vlády SR č. 636 z 9.07.2003 a 345 z 25.05.2010) pozostáva zo 41 lokalít, pričom všetky boli vyhlásené. Celková výmera CHVÚ predstavuje 1 284 806,0886 ha (26,2 % SR). Oproti druhému plánovaciemu obdobiu došlo k zmene/nárastu výmery o 1995,07 ha (úpravou hraníc CHVÚ Záhorské Pomoravie pri zmene právneho predpisu, ktorým bolo vyhlásené - pôvodná vyhláska o CHVÚ Záhorské Pomoravie z 2010 bola zrušená a nahradená nariadením vlády z 2015).

Podľa zákona č. 543/2002 Z. z. o ochrane prírody a krajiny v znení neskorších predpisov v CHVÚ platí prvý stupeň ochrany a tzv. zakázané činnosti, ktoré sú vymenované v jednotlivých vyhlasovacích predpisoch. Na základe poznatkov z mapovania a monitoringu výberových vtáčích druhov bol pre jednotlivé CHVÚ definovaný aktuálny (priaznivý/nepriaznivý) stav týchto druhov ako základný podklad na vypracovanie programov starostlivosti. Do čiastkového povodia Slanej zasahuje 6 chránených vtáčích území, ktoré sú uvedené v Tab. 3.24.

Tab. 3.24 Chránené vtáčie územia

P.č.	Identifikačný kód	Názov vtáčieho územia	Plocha CHVÚ (ha)	Číslo vyhlášky	Závislé od vody
1	SKCHVU003	Cerová vrchovina a Rimavská kotlina	30 187,700	30/2008	Áno
2	SKCHVU022	Poľana	32 188,380	24/2008	Nie
3	SKCHVU017	Muránska planina - Stolica	25 796,460	439/2009	Nie
4	SKCHVU036	Volovské vrchy	121 420,650	196/2010	Nie
5	SKCHVU027	Slovenský kras	43 860,240	192/2010	Áno
6	SKCHVU053	Slovenský raj	25 243,000	3/2011	Nie

Vysvetlivky: MŽP SR - Ministerstvo životného prostredia Slovenskej republiky

Zdroj: Vodný plán Slovenska, Plán manažmentu správneho územia povodia Dunaja, 2. aktualizácia, január 2022

Územia európskeho významu

Ochrana biotopov a druhov európskeho významu je upravená v smernici Rady 92/43/EHS o ochrane prirodzených biotopov, voľne žijúcich živočíchov a rastlín, ktorá je do právnych predpisov SR transponovaná predovšetkým zákonom č. 543/2002 Z. z. o ochrane prírody a krajiny v znení neskorších predpisov. Hlavným cieľom tejto smernice je prispieť k zabezpečeniu biologickej rôznorodosti ochranou biotopov, voľne žijúcich živočíchov a rastlín na území členského štátu.

Národný zoznam území európskeho významu (ÚEV) schvaľuje vláda Slovenskej republiky a následne Európska komisia. ÚEV predstavujú územia, tvorené jednou alebo viacerými lokalitami, na ktorých sa nachádzajú biotopy alebo druhy európskeho významu, na ochranu ktorých sa vyhlasujú tieto chránené územia.

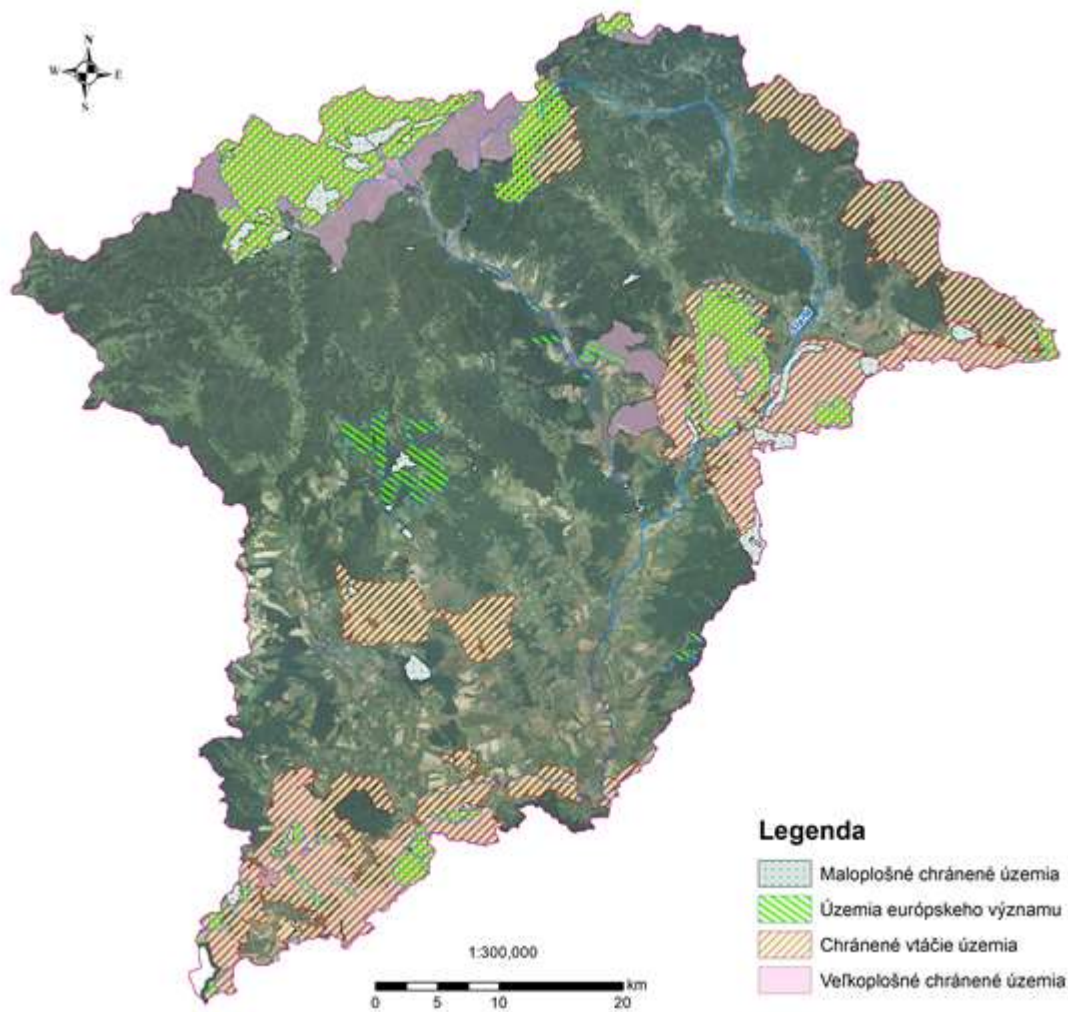
Aktualizovaný národný zoznam ÚEV pozostáva zo 642 lokalít s celkovou výmerou 615 261 ha (12,56 % výmery Slovenska, pričom podiel suchozemských ÚEV v rámci EÚ je k decembru 2021 14,2 %). Pôvodný národný zoznam, ktorý predložila Slovenská republika Európskej komisii v roku 2004, bol doplnený v roku 2011 a v roku 2017, na základe rokovaní s Európskou komisiou. Krokom na úrovni EÚ predchádzalo schválenie lokalít vládou Slovenskej republiky a vydanie všeobecne záväzných právnych predpisov. Dostatočnosť národného zoznamu ÚEV je stále predmetom rokovaní s Európskou komisiou, na základe ktorých MŽP SR v januári 2022 predložila do legislatívneho procesu ďalší doplnok, vrátane úsekov riek.

Na úrovni EÚ sú ÚEV členené do 9 biogeografických regiónov, územie SR patrí do dvoch regiónov: alpského biogeografického regiónu a Panónskeho biogeografického regiónu.

ÚEV z národného zoznamu sa stali súčasťou európskej sústavy Natura 2000 prostredníctvom vykonávacích rozhodnutí Komisie k zoznamom ÚEV, vydávaných spravidla v ročných intervaloch. Rozhodnutia sú všeobecne záväznými predpismi zverejnenými v Úradnom vestníku Európskej únie. Pri každom doplnení (aktualizácii) zo strany členských štátov sú v prílohách týchto rozhodnutí uvedené vždy všetky lokality, ktoré členské štáty v danom biogeografickom regióne navrhli, pričom pôvodné rozhodnutie Komisie stráca platnosť. Pre Slovenskú republiku sú aktuálne platné:

- vykonávacie rozhodnutie Komisie (EÚ) 2021/165 z 21. januára 2021, ktorým sa prijíma štrnásť aktualizácia zoznamu lokalít s európskym významom v alpskom biogeografickom regióne.
- vykonávacie rozhodnutie Komisie (EÚ) 2021/160 z 21. januára 2021, ktorým sa prijíma dvanásť aktualizácia zoznamu lokalít s európskym významom v panónskom biogeografickom regióne.

V čiastkovom povodí Slanej sa nachádza 48 chránených ÚEV s celkovou rozlohou 61 619,656 ha. Ich menovitý zoznam je uvedený v Tab. 3.25. Situovanie chránených území európskeho významu a chránených vtáčích území je zakreslené na Obr. 3.2.



Obr. 3.2 Mapa chránených území v čiastkovom povodí Slanej

Tab. 3.25 Chránené územia európskeho významu

P.č.	Identifikačný kód ÚEV	Názov územia európskeho významu	Územne príslušný útvar ŠOP SR	Celková výmera [ha]	Závislé na vode
1	SKUEV0001	Tri peniažky	S NP Muránska planina	140,511	Nie
2	SKUEV0002	Lúky pod Ukorovou	S NP Muránska planina	11,863	Áno
3	SKUEV0003	Rimava	S NP Muránska planina	4,066	Áno
4	SKUEV0018	Lúka pod cintorínom	S NP Muránska planina	4,959	Áno
5	SKUEV0112	Slovenský raj	S NP Slovenský raj	16 864,142	Áno
6	SKUEV0200	Klenovský Vepor	S NP Muránska planina	343,033	Áno
7	SKUEV0202	Trešková	S NP Muránska planina	25,207	Nie
8	SKUEV0203	Stolica	S NP Muránska planina	2 811,988	Áno
9	SKUEV0212	Muteň	S NP Muránska planina	33,080	Nie
10	SKUEV0225	Muránska planina	S NP Muránska planina	20 257,367	Áno
11	SKUEV0281	Tŕstie	S NP Muránska planina	28,786	Áno
12	SKUEV0282	Tisovský kras	S NP Muránska planina	1 469,366	Áno

P.č.	Identifikačný kód ÚEV	Názov územia európskeho významu	Územne príslušný útvar ŠOP SR	Celková výmera [ha]	Závislé na vode
13	SKUEV0284	Teplické stráne	S NP Slovenský kras	352,179	Áno
14	SKUEV0285	Alúvium Muráňa	S NP Muránska planina	224,509	Áno
15	SKUEV0342	Drieňovec	S NP Slovenský kras	206,204	Áno
16	SKUEV0343	Plešivské stráne	S NP Slovenský kras	397,485	Nie
17	SKUEV0346	Pod Strážnym hrebeňom	S NP Slovenský kras	178,398	Nie
18	SKUEV0347	Domické škrapy	S NP Slovenský kras	111,575	Nie
19	SKUEV0350	Brzotínske skaly	S NP Slovenský kras	436,288	Áno
20	SKUEV0353	Plešivská planina	S NP Slovenský kras	2 860,314	Nie
21	SKUEV0355	Fabiánka	S NP Slovenský kras	647,655	Áno
22	SKUEV0356	Horný vrch	S NP Slovenský kras	6 027,585	Áno
23	SKUEV0357	Cerová vrchovina	S CHKO Cerová vrchovina	2 622,968	Áno
24	SKUEV0358	Soví hrad	S CHKO Cerová vrchovina	41,655	Áno
25	SKUEV0359	Dechtárske vinice	S CHKO Cerová vrchovina	55,180	Áno
26	SKUEV0360	Beležír	S CHKO Cerová vrchovina	61,591	Nie
27	SKUEV0361	Vodokáš	S CHKO Cerová vrchovina	137,218	Áno
28	SKUEV0362	Pieskovcové chrbty	S CHKO Cerová vrchovina	98,669	Áno
29	SKUEV0363	Ťahan	S CHKO Cerová vrchovina	310,768	Nie
30	SKUEV0364	Pokoradzské jazierka	S CHKO Cerová vrchovina	62,644	Áno
31	SKUEV0366	Drienčanský kras	S CHKO Cerová vrchovina	1 606,000	Áno
32	SKUEV0384	Klenovské Blatá	S NP Muránska planina	3,896	Áno
33	SKUEV0398	Slaná	S NP Slovenský kras	34,715	Áno
34	SKUEV0402	Bradlo	S NP Muránska planina	0,000	Nie
35	SKUEV0669	Drieňové	S CHKO Cerová vrchovina	89,811	Áno
36	SKUEV0729	Rosiarka	S NP Muránska planina	6,089	Áno
37	SKUEV0730	Hodošov les	S NP Muránska planina	21,567	Nie
38	SKUEV0814	Hubovo	S CHKO Cerová vrchovina	224,816	Nie
39	SKUEV0817	Rimava a Slaná	S CHKO Cerová vrchovina	48,387	Áno
40	SKUEV0918	Volovské bučiny	S NP Slovenský kras	61,023	Nie
41	SKUEV0921	Meliatsky profil	S NP Slovenský kras	11,896	Nie
42	SKUEV1357	Cerová vrchovina	S CHKO Cerová vrchovina	412,415	Áno
43	SKUEV1362	Pieskovcové chrbty	S CHKO Cerová vrchovina	224,449	Áno
44	SKUEV2112	Slovenský raj	S NP Slovenský raj	137,587	Nie
45	SKUEV2284	Teplické stráne	S NP Muránska planina	9,245	Nie
46	SKUEV2285	Alúvium Muráňa	S NP Muránska planina	63,214	Áno
47	SKUEV2357	Cerová vrchovina	S CHKO Cerová vrchovina	555,382	Áno
48	SKUEV2366	Drienčanský kras	S CHKO Cerová vrchovina	1 281,915	Áno

Vysvetlivky: ÚEV - Územie európskeho významu

ŠOP SR - Štátna ochrana prírody Slovenskej republiky

Zdroj: Vodný plán Slovenska, Plán manažmentu správneho územia povodia Dunaja, 2. aktualizácia, január 2022

Mokrade

Mokrade sú v zmysle Zákona č. 543/2002 Z. z. o ochrane prírody a krajiny v znení neskorších predpisov definované ako územia s močiarimi, slatinami alebo rašeliniskami, vlhká lúka, prírodná tečúca a prírodná stojatá voda vrátane vodného toku a vodnej plochy s rybníkmi a vodnými nádržami.

Mokrade vo všeobecnosti prispievajú k zadržiavaniu vody v povodí, čím zvyšujú transformačný účinok v povodiach pri prechode veľkých vôd. Svojou filtračnou schopnosťou prispievajú k čisteniu vody. Zároveň predstavujú cenné biotopy vzácných a jedinečných druhov rastlín a živočíchov a vďaka značnej sekvestracii uhlíka ich považujeme za významný prvok v boji s klimatickými zmenami. Mokrade na Slovensku členíme podľa významnosti na:

- Mokrade medzinárodného významu – Ramsarské lokality (RL) - mokrade spĺňajúce kritériá Ramsarskej konvencie pre zapísanie do Zoznamu mokradí medzinárodného významu, mokrade s výskytom rastlín a živočíchov indikujúcich medzinárodný význam lokality (druhy chránené alebo ohrozené z hľadiska globálneho alebo európskeho), prípadne mokrade obsahujúce typy ohrozených prírodných biotopov Európy.
- Mokrade národného významu - mokrade významné z celoslovenského (národného) hľadiska, mokrade významom presahujúce jeden okres, kraj alebo geomorfologický celok.
- Mokrade regionálneho významu - lokality rôznej veľkosti s výraznejším hydrologickým, biologickým a ekologickým ovplyvňovaním okolia (minimálne niekoľkých obcí).
- Mokrade lokálneho významu - menšie lokality ovplyvňujúce najbližšie okolie, so sústredeným výskytom bežných druhov rastlín a živočíchov viazaných na mokrade.

Zoznam medzinárodne významných mokradí a mokradí národného významu v čiastkovom povodí Slanej je uvedený v Tab. 3.26.

V súčasnosti je platný Program starostlivosti o mokrade Slovenska do roku 2024. Na jeho implementáciu schválila vláda Slovenskej republiky 8. júna 2022 Akčný plán pre mokrade na roky 2022 – 2024. Akčný plán pre mokrade na roky 2022 - 2024 pozostáva zo 63 úloh, ktoré spolu prispievajú k plneniu cieľov, resp. 4 strategických zámerov (vrátane 1 operatívneho). Bol navrhnutý tak, aby významnou mierou prispel k zlepšeniu poznania mokradí, k ich ochrane i obnove, k múdreému a udržateľnému využívaniu a v neposlednom rade k zvyšovaniu povedomia verejnosti.

Tab. 3.26 Zoznam národne a medzinárodne významných mokradí v čiastkovom povodí Slanej

Kód GO	Vodný tok	Katastrálne územie	Názov lokality	Druh ochrany
SKS010FD	Slaná	Tornaľa, Čoltovo, Dlhá Ves, Kečovo	Domica	Ramsarská lokalita
SKS001FD	Krásnohorský potok	Krásnohorské Podhradie	Rašelinisko pod cigánskou kolóniou	Národne významná lokalita
SKS008FD	Blh	Tisovec, Krokava	Trstie	Národne významná lokalita

Návrh rámcových, prírode blízkych protipovodňových opatrení, na zmiernenie povodňových rizík v oblastiach APSFR na prekryve s chránenými územiami v čiastkovom povodí Slanej je uvedený v Tab. 3.27.

Tab. 3.27 Návrh rámcových, prírode blízkych protipovodňových opatrení, na zmiernenie povodňových rizík v oblastiach APSFR na prekryve s chránenými územiami

Pracovisko/pôsobnosť	Kód oblasti APSFR	Kód ÚEV	Názov územia	Typ CHÚ	Etapa (ÚEV)	Opis cieľov manažmentu 1)	Návrh opatrení 2)
CHKO Cerová vrchovina	SKS008FD	SKUEV2366	Drienčanský kras	ÚEV	Cetapa	1) udržať alebo zlepšiť priaznivý stav druhov a biotopov, ktoré sú predmetom ochrany; 2) nenarušovať prírodný a prírode blízky	V čo najväčšom rozsahu zachovať prírodný charakter tokov v území. V prípade zásahov do tokov a mokradí, postupovať v súlade s platným stupňom územnej ochrany (2 a 4 st. ochr.) a novelou zákona č. 543/2002 Z. z. (pozri § 6 ods. 5 a 6), platnou od 1.1.2020.

Pracovisko/pôsobnosť	Kód oblasti APSFR	Kód ÚEV	Názov územia	Typ CHÚ	Etapa (ÚEV)	Opis cieľov manažmentu 1)	Návrh opatrení 2)
						charakter tokov v území, resp. nezhoršovať ich dobrý ekologický stav v súlade s RSV	
CHKO Cerová vrchovina	SKS011FD		CHKO Cerová vrchovina	CHKO		1) udržať alebo zlepšiť priaznivý stav druhov a biotopov, ktoré sú predmetom ochrany; 2) nenarušovať prírodný a prírode blízky charakter tokov v území, resp. nezhoršovať ich dobrý ekologický stav v súlade s RSV	Na vodných tokoch na území CHKO zabezpečiť: - obnovu pozdĺžnej kontinuity a laterálnej konektivity tokov v súlade so stanovenými prioritami, - odstraňovanie invázných druhov rastlín z brehovej vegetácie, - vhodné využívanie tokov z hľadiska cieľových chránených druhov a biotopov (napr. usmernené TPZ a protipovodňové opatrenia, zásahy do brehov a koryta toku), - udržiavanie TTP alebo zmena ornej pôdy na TTP v nivách vodných tokov, - zachovanie a formovanie prírode blízkeho stavu koryta, - umožniť rozširovanie údolnej nivy a rozlievanie koryta na vhodných lokalitách, - budovanie suchých alebo polosuchých poldrov (namiesto protipovodňových múrov) na vhodných lokalitách, - umiestnenie protieróznych a retenčných opatrení na PPF a LPF v bezprostrednom okolí lokalít s výskytom povodňových rizík ako aj v súvislosti s manažmentom celého povodia konkrétneho toku.
CHKO Cerová vrchovina	SKS011FD	SKUEV0817	Rimava a Slaná	ÚEV	Cetapa	Zabezpečiť alebo zlepšiť priaznivý stav druhov a biotopov, ktoré sú predmetom ochrany ÚEV, najmä druhov rýb európskeho významu a ich biotopov: hrúz Kesslerov (Romanogobio kessleri), hrúz Vladykov (Romanogobio vladykovi), lopatka dúhová (Rhodeus amarus), mrena karpatská (Barbus carpathicus), kolok vretenovitý (Zingel streber), plž podunajský (Cobitis elongatoides), plž zlatistý (Sabanejewia balcanica) a vydra riečna (Lutra lutra)	1) vytvoriť podmienky pre rozširovanie údolnej nivy a rozlievanie koryta na vhodných lokalitách, 2) revitalizácia toku, obnova prívodných kanálov, mŕtvych ramien, meandrov, za účelom zavodnenia a inundácie mokrad'ových biotopov, 3) opatrenia na zlepšenie kvality vôd, 4) uplatňovanie pôvodných druhov drevín pri obnove brehových porastov, potláčanie nepôvodných druhov drevín pri údržbe brehových porastov a odstraňovanie invázných druhov rastlín; 5) na vhodných miestach zakladanie nových brehových porastov s uplatnením pôvodných druhov drevín; 6) v prípade zásahov do tokov postupovať v zmysle novely zákona č. 543/2002 Z. z. § 6 ods. 5 a 6, platnej od 1.1.2020;

Pracovisko/pôsobnosť	Kód oblasti APSFR	Kód ÚEV	Názov územia	Typ CHÚ	Etapa (ÚEV)	Opis cieľov manažmentu 1)	Návrh opatrení 2)
CHKO Cerová vrchovina	SKS011FD		Slaná	ÚEV	D etapa	1) nezhoršovať priaznivý stav druhov a biotopov národného a európskeho významu viazaných na vodný tok a brehovú porasty, 2) nezhoršovať ekologický stav, resp. ekologický potenciál toku v súlade s RSV	1) revitalizácia toku, obnova meandrov, odstraňovanie migračných prekážok, obnova laterálnej konektivity tokov, rozširovanie údolnej nivy (zvyšovanie retenčného priestoru pre povodňové prietoky) a rozlievanie koryta na vhodných lokalitách, 2) zabezpečenie správneho manažmentu (údržby) brehových porastov: potláčanie nepôvodných druhov drevín pri údržbe a odstraňovanie inváznych druhov v súlade s vyhláškou MŽP SR č. 24/2003 Z. z.; 3) v prípade zásahov do tokov postupovať v súlade s novelou zákona č. 543/2002 Z. z. § 6 ods. 5 a 6, platnej od 1.1.2020 (napr. usmernené TPZ a protipovodňové opatrenia, zásahy do brehov a koryta toku), 4) zabezpečenie vhodného spôsobu využívania pozemkov susediacich s vodným tokmi (napr. udržiavanie TTP alebo zmena ornej pôdy na TTP v nivách vodných tokov), budovanie suchých alebo polosuchých poldrov na vhodných lokalitách, umiestnenie protieróznych a retenčných opatrení na PPF a LPF v povodiach.
NP Muránska planina	SKS006FD	SKUEV0285	Alúvium Muráňa	ÚEV	A etapa	Udržanie a zlepšenie stavu biotopov Vrbovo-topoľové nížinné lužné lesy, Vysokobylinné spoločenstvá na vlhkých lúkach, Prechodné rašeliniská a trasoviská, Nížinné a podhorské kosné lúky vhodným manažmentom. Zachovanie a zlepšenie biotopu druhov rybárky riečny (Alcedo athis), Vodnára obyčajného (Cinclus cinclus), mihľule potiskej (Eudontomyzon danfordi), hlaváč bieloplutvý (Cottus gobio), o mrena stredomorská (Barbus meridionalis), bobra euroázijskeho (Castor fiber), vydry riečnej (Lutra lutra)	<ul style="list-style-type: none"> • Zachovať prirodzený alebo prírode blízky charakter vodných tokov v dobrom ekologickom stave, s lužnými lesmi a brehovými porastami, meandrami, štrkovými lavicami, kolmými brehmi, perejami a tŕňami a pod.) • Revitalizácia alebo renaturácia upravených úsekov toku (obnova meandrov, mŕtvych ramien, mokradí, rozširovanie údolnej nivy a vytvorenie podmienok pre rozlievanie koryta na vhodných miestach, umiestnenie balvanov a mŕtveho dreva do odprírodných úsekov toku s nedostatočnou úkrytovou kapacitou, obnova vysokých brehov, kolmých stien vhodné pre hniezdenie rybárika riečneho, odstránenie starých opevnení, obnova brodov a tŕní) • Odstránenie alebo spriechodnenie migračných bariér na toku Muráň (VN Miková – odberný objekt MVE Mokrú Lúka, Lehotský potok) • Nenarušovať reprodukčné biotopy chránených druhov živočíchov (napr. obojživelníkov). • Vylúčiť ľudské aktivity v povodiach, ktorými sa podstatne menia odtokové pomery, alebo retenčná schopnosť územia (napr. meliorácie a regulácie tokov, odvodňovanie krajiny, odlesňovanie). Napr. na ornej pôde - rozčleniť veľké plochy - vsakovacími pásmi (napr. Mokrú Lúka - cirok). Zabrániť reguláciám drobných lesných potokov resp. ich poškodeniu pri lesohospodárskej činnosti • Zabezpečiť odstraňovanie inváznych a nepôvodných invázne sa správajúcich druhov rastlín pozdĺž vodných tokov, spôsobom vhodným pre dané druhy. vyčleniť územie na zaplavovanie, • ponechanie stavieb bobra euroázijskeho ak ich prítomnosť priamo neohrozuje majetok alebo infraštruktúru (prirodzená retencia vody v krajine), • pri údržbe tokov a protipovodňovej ochrane, rešpektovať platný stupeň územnej ochrany a postupovať v súlade s novelou zákona č. 543/2002 Z. z. (napr. § 6 ods. 5 a 6, platnej od 1.1.2020; najmä zamedziť deštruktívnym zásahom do vodných tokov a brehových porastov (oprávnenie správcu toku), ako sú napr. plošné výruby brehových porastov, bagrovanie štrkových lavíc, nánosov bahna a piesku, odstraňovanie akumulácií mŕtveho dreva. • odstraňovanie a zamedzenie vzniku nelegálnych skládok na brehoch vodných tokov.

Pracovisko/pôsobnosť	Kód oblasti APSFR	Kód ÚEV	Názov územia	Typ CHÚ	Etapa (ÚEV)	Opis cieľov manažmentu 1)	Návrh opatrení 2)
NP Muránska planina	SKS006FD		Lúky pod Ukorovou	MCHÚ		ochrana biotopov európskeho významu: 6430 Vlhkomilné vysokobylinné lemové spoločenstvá na poriečnych nivách od nížin do alpského stupňa, 6510 Nížinné a podhorské kosné lúky Druhy, ktoré sú predmetom ochrany: kunka žltobruchá (Bombina variegata), mlok hrebenatý (Triturus cristatus), modráčik krvavcový (Maculinea teleius)	rešpektovať platný 4. stupeň územnej ochrany, zabezpečiť opatrenia na retenciu vody v krajine a spomalenie odtoku, zamedzenie odvodňovania pozemkov, odstraňovanie invázičných druhov rastlín
NP Muránska planina	SKS006FD	SKUEV0002	Lúky pod Ukorovou	ÚEV	Aetapa	ochrana biotopov európskeho významu: 6430 Vlhkomilné vysokobylinné lemové spoločenstvá na poriečnych nivách od nížin do alpského stupňa, 6510 Nížinné a podhorské kosné lúky Druhy, ktoré sú predmetom ochrany: kunka žltobruchá (Bombina variegata), mlok hrebenatý (Triturus cristatus), modráčik krvavcový (Maculinea teleius)	rešpektovať platný 4. stupeň územnej ochrany, zabezpečiť opatrenia na retenciu vody v krajine a spomalenie odtoku, zamedzenie odvodňovania pozemkov, odstraňovanie invázičných druhov rastlín

Pracovisko/pôsobnosť	Kód oblasti APSFR	Kód ÚEV	Názov územia	Typ CHÚ	Etapa (ÚEV)	Opis cieľov manažmentu 1)	Návrh opatrení 2)
NP Muránska planina	SKS010FD	SKUEV0285	Alúvium Muráňa	ÚEV	Aetapa	platí ako pre (SKUEV0285 Alúvium Muráňa)	platí ako pre (SKUEV0285 Alúvium Muráňa)
NP Slovenský kras	SKS001FD		Jovické rašelinisko	MCHÚ		zachovanie stavu mokrade a brehovej vegetácie priľahlého toku	pri zásahoch do vodného toku nenarušovať stav mokrad'ového biotopu
NP Slovenský kras	SKS010FD		Slaná	ÚEV	D etapa	Zachovať ekologický stav vodného toku s vyvinutými brehovými porastami. Zachovanie alebo zlepšenie stavu biotopov a druhov európskeho významu (napr.: Jaseňovo - jelšové podhorské lužné lesy a druhov európskeho významu na neviazaných)	1) Zamedziť ďalšej regulácii toku, v regulovaných úsekoch realizovať revitalizačné opatrenia (napr. obnova meandrov, rozširovanie alúvia toku, umožnenie laterálneho vývoja koryta, odstránenie opevnení brehov), 2) zabezpečiť funkčné spriechodnenie migračných bariér (napr. MVE Vidová, MVE Bretka) a migračných bariér na vodnom toku; nerealizovať výstavbu nových MVE, 3) Na vhodných miestach budovať prvky zelenej infraštruktúry, ktoré pomôžu udržať vodu v krajine (napr. obnova meandrov, polosuché poldre, mokrade); 4) vylúčiť v inundačnom území stavebnú činnosť, ukladanie materiálov a predmetov, zabezpečiť likvidáciu skládok odpadu v blízkosti toku. 5) Realizovať opatrenia na zamedzenie znečisťovania vodného toku, živeľnej ťažby riečného materiálu, veľkoplošného výrubu brehových porastov. 6) Prípadné zásahy do vodného toku a brehových porastov v rámci predmetného územia a akékoľvek úpravy toku vopred konzultovať so správou NP Slovenský kras; 7) zabezpečiť odstraňovanie porastov invázných druhov rastlín podľa vyhlášky č. 24/2003 Z. z.
NP Slovenský kras	SKS010FD		Slaná	MCHÚ		platí ako pri ÚEV Slaná	platí ako pri ÚEV Slaná
NP Slovenský kras	SKS010FD	SKUEV0398	Slaná	ÚEV	Aetapa	platí ako pri ÚEV Slaná	platí ako pri ÚEV Slaná

Zdroj: ŠOP SR, stav k 1.1.2020

Vysvetlivky:

1) - opis vhodných cieľov manažmentu povodňového rizika (z pohľadu záujmov ochrany prírody a krajiny)

2) - návrh preventívnych opatrení na dosiahnutie cieľov manažmentu povodňového rizika (z pohľadu záujmov ochrany prírody a krajiny)

Zoznam skratiek:

APSFR oblasť potenciálneho povodňového rizika (Area of potential serious flood risk)

EV európsky významný

CHA chránený areál

CHKO chránená krajinná oblasť

CHKP chránený krajinný prvok

CHVÚ chránené vtáčie územie

MCHÚ maloplošné chránené územie (napr. PP, PR, NPR, CHA, CHKP)

MVE malá vodná elektrárň

NP národný park

NPR národná prírodná rezervácia

OP	ochranné pásmo
PP	prírodná pamiatka
PR	prírodná rezervácia
RCOP	regionálne centrum ochrany prírody
RL	Ramsarská lokalita
SCHKO	Správa CHKO
SKUEV	územie európskeho významu (kód)
ÚEV	územie európskeho významu
VCHÚ	veľkoplošné chránené územie (napr. NP, CHKO)

3.9.5 Chránené oblasti pre ochranu hospodársky významných vodných druhov

V podmienkach Slovenskej republiky tento druh chránených oblastí nebol zavedený.

3.9.6 Ochrana sladkých povrchových vôd vhodných pre život a reprodukciu pôvodných druhov rýb

V zmysle § 5 ods. 1 zákona č. 364/2004 Z. z. o vodách v znení neskorších predpisov boli vymedzené chránené územia na ochranu populácie rýb ako povrchové vody vhodné pre život a reprodukciu pôvodných druhov rýb. Ich cieľom je ochrániť alebo zlepšiť kvalitu tých tečúcich alebo stojatých sladkých vôd, v ktorých žijú alebo po tom, čo bude znížené alebo eliminované znečistenie, budú schopné žiť ryby patriace k pôvodným druhom zabezpečujúcim prírodnú rozmanitosť a k druhom, ktorých prítomnosť je vhodná na účely vodného hospodárstva.

Za povrchové vody vhodné pre život a reprodukciu pôvodných druhov rýb boli určené vodohospodársky významné vodné toky (kmeňové toky č. I.) a toky ústiace do vodohospodársky významných vodných tokov vrátane ich prítokov (kmeňové toky č. II.). Ich zoznam bol vyhlásený všeobecne záväznými vyhláškami Krajských úradov životného prostredia resp. Okresných úradov, odborov starostlivosti o životné prostredie.

Pre život a reprodukciu pôvodných druhov rýb je v čiastkovom povodí Slanej vyhlásených 5 kmeňových tokov č. I. o celkovej dĺžke 206,6 km, z toho 3 toky vhodné pre lososovité ryby a 2 pre kaprovité ryby. Spolu s kmeňovými tokmi č. I. boli vymedzené aj ich vybrané prítoky podliehajúce kategórii kmeňových tokov č. II.

Prehľad počtu tokov vhodných pre život a reprodukciu pôvodných druhov rýb je uvedený v Tab. 3.28.

Tab. 3.28 Zoznam kmeňových tokov č. I

P.č.	Kmeňový tok č. I.	Dĺžka	Druh
1	Slaná	67,7	L
2	Slaná	25,3	K
3	Muráň	30,8	L
4	Muráň	17,0	K
5	Rimava	54,2	L
6	Rimava	28,6	K

Vysvetlivky: L - pásmo lososovitých rýb, K - pásmo kaprovitých rýb
pozn. Kmeňový tok Muráň rozdelený na dve pásma (r.km 0 – 17 K; 17 – 47,8 L)

V zmysle prílohy č. 2 časti C Nariadenia vlády SR č. 269/2010 Z. z., ktorým sa ustanovujú požiadavky na dosiahnutie dobrého stavu vôd sú stanovené kvalitatívne ciele pre povrchové vody vhodné pre život a reprodukciu pôvodných druhov rýb. Vodoprávny orgán v úsekoch vodných tokov, ktoré sú vyhlásené pre využívanie vôd na tento účel zohľadňuje kvalitatívne ciele pri vydávaní povolení na nakladanie s vodami.

3.10 Údaje o plavebnej infraštruktúre a prístavnej infraštruktúre

V čiastkovom povodí Slanej SVP, š. p., OZ Banská Bystrica neprevádzkuje žiadne vodné cesty.

4. EXISTUJÚCE A NAVRHOVANÉ PREVENTÍVNE OPATRENIA NA DOSIAHNUTIE CIEĽOV PLÁNU MANAŽMENTU POVODŇOVÉHO RIZIKA

Preventívne opatrenia na ochranu pred povodňami majú za úlohu chrániť územie pred záplavami, ktoré môže vzniknúť:

1. povrchovým odtokom spôsobeným zrážkami, intenzívnym topením sa snehu a ich vzájomnou kombináciou:
 - a) pritekaním vody po teréne zo svahov,
 - b) zamedzením alebo obmedzením odtoku vody z územia do vodných tokov,
2. vystúpením vody z korýt vodných tokov na brehy:
 - a) pri zväčšení prietoku vody nad prietokovú kapacitu koryta,
 - b) po vzniku prekážky v koryte vodného toku aj pri relatívne malom prietoku,
3. vystúpením hladiny podzemnej vody nad povrch terénu:
 - a) v dôsledku dlhotrvajúceho vysokého vodného stavu v okolitých tokoch,
 - b) po vysokom alebo úplnom nasýtení pôdy vodou v predchádzajúcom období, keď ďalšia voda z atmosférických zrážok už nemôže vsakovať, pretože zóna nasýtenia vyplnila celý pôdny profil.

Rozmanitosť prírody neumožňuje uplatňovať všade a bez rozdielu jeden spôsob ochrany pred povodňami. Túto skutočnosť zohľadňuje § 4 ods. 2 písm. a) až e) zákona č. 7/2010 Z. z. tým, že ustanovuje päť základných skupín preventívnych technických a netechnických opatrení na ochranu pred povodňami:

1. Opatrenia, ktoré zvyšujú retenčnú schopnosť povodia alebo vo vhodných lokalitách podporujú prirodzenú akumuláciu vody, spomaľujú odtok vody z povodia do vodných tokov a ktoré chránia územia pred zaplavením povrchovým odtokom, napríklad úpravy v lesoch, na poľnohospodárskej pôde a urbanizovaných územiach.
2. Opatrenia, ktoré znižujú maximálne prietoky povodní, napríklad vodohospodárske nádrže (priehrady), zdrže (hate) a poldre.
3. Opatrenia, ktoré chránia územia pred zaplavením vodou z vodných tokov, napríklad úpravy vodných tokov, ochranné hrádze alebo protipovodňové línie.
4. Opatrenia, ktoré chránia územia pred zaplavením vnútornými vodami, napríklad sústavy odvodňovacích kanálov a čerpacích staníc.
5. Opatrenia, ktoré zabezpečujú prietokovú kapacitu korýt vodných tokov, napríklad odstraňovanie nánosov z korýt a porastov z ich brehov.

Na ochranu prírody a krajiny, minimalizáciu zásahov do okolitého prostredia a zvýšenie konektivity biotopov sa odporúča realizovať v rámci projektov predovšetkým tieto opatrenia:

- V rámci vymedzených koridorov hľadať optimálnu lokalizáciu s ohľadom na výskyt cenných biotopov a chránených druhov rastlín a živočíchov.
- Zaisťovať migračnú priepustnosť stavieb pre všetky skupiny živočíchov podľa zistených migračných trás.
- Opatrenia na zvýšenie migračnej priepustnosti realizovať nielen u nových stavieb, ale aj pri rekonštrukciách existujúcich.
- Minimalizovať, pokiaľ je to možné, zásahy do vodných tokov, mimolesnej zelene, brehových porastov a pod., aj mimo chránených území.
- Monitorovať výskyt invázných rastlín v priestoroch realizovaných opatrení, pri zistení výskytu zabezpečiť ich systematickú elimináciu.
- Zásahy do vodných tokov vylúčiť, pokiaľ je to možné, v období neresenia rýb a hniezdenia vtákov viažucich sa na štrkové lavice, brehy a brehové porasty (t. j. apríl – august).

- Pri realizácii protipovodňových úprav vodných tokov a budovaní ochranných hrádzí, pokiaľ je to možné, v maximálne možnej miere chrániť pôvodné a zachovalé brehové porasty v okolí vodných tokov.
- Výrub a rekonštrukciu brehových porastov, nelesnej krovitej a stromovej zelene uskutočniť, pokiaľ je to možné, výlučne v mimohniezdnom období (t.j. od 01.08. do 31.03.).

Na zabezpečenie environmentálnej optimálnosti implementácie projektov sa odporúča:

- Pri záberoch pôdy postupovať v súlade so zákonom č. 220/2004 Z. z. o ochrane a využívaní poľnohospodárskej pôdy a o zmene zákona č. 245/2003 Z. z. o IPKZ a o zmene a doplnení niektorých zákonov v znení neskorších predpisov a zákonom č. 326/2005 Z. z. o lesoch v znení neskorších predpisov.

Ďalej je odporúčané:

- Zabezpečiť ochranu kultúrneho dedičstva v súlade so zákonom č. 49/2002 Z. z. o ochrane pamiatkového fondu v znení neskorších predpisov.
- Zabezpečiť ochranu nerastného bohatstva v súlade so zákonom č. 44/1988 Zb. o ochrane a využití nerastného bohatstva v znení neskorších predpisov.
- Pri príprave a hodnotení projektov zvažovať kumulatívne vplyvy existujúcich a plánovaných stavieb, vrátane podporných činností pri výstavbe.
- Počas prípravy a realizácie projektov zabezpečiť ich environmentálne riadenie.

Pre protipovodňové opatrenia je potrebné vykonávať environmentálny dozor. Environmentálny dozor pri realizovaných stavbách prebieha. Zaoberá sa ochranou drevín, dodržiavaním arboristického štandardu starostlivosti o dreviny a ochranou biotopov na brehu rieky.

Súčasný stav ochrany pred povodňami na Slovensku je výsledkom dlhodobého vývoja, ktorého začiatky siahajú až do stredoveku. Výstavbu preventívnych technických opatrení na ochranu pred povodňami možno približne datovať takto:

- 14. storočie: výstavba lokálnych ochranných hrádzí pri vodných tokoch,
- 16. storočie: spájanie lokálnych a výstavba spojitých systémov ochranných hrádzí pri vodných tokoch,
- 16. storočie: výstavba prvých priehrad a vodohospodárskych nádrží, hoci v počiatkovom období slúžili najmä na zabezpečovanie vody na pohon banských strojov a úpravu vyťaženej rudy,
- 19. storočie: ochrana pred vnútornými vodami,
- 19. storočie: úpravy tokov,
- 20. storočie: komplexne koncipované lesotechnické úpravy a hradenie bystrín.

Opatrenia pred záplavami povrchovým odtokom sa zvyčajne realizovali priebežne, podľa potrieb rozvoja jednotlivých sídiel, čo napríklad dokazujú záchytné priekopy nad mnohými slovenskými obcami a z toho dôvodu nemožno presnejšie datovať prvopočiatky ich budovania. Súčasný stav ochrany pred povodňami je výsledkom dlhého vývoja. Výstavbu technických preventívnych opatrení na ochranu pred povodňami v krajine a pri vodných tokoch si vynucoval rozvoj poľnohospodárstva a budovanie priemyslu, ktoré bolo spojené predovšetkým s rozvojom miest. Vytváraný systém technických opatrení na ochranu pred povodňami bol postupne rozširovaný a s pokrokom vedy a techniky zdokonaľovaný.

V súčasnosti je potrebné tzv. šedé opatrenia kombinovať s tzv. zelenými opatreniami alebo prírode blízkymi opatreniami, biotechnickými či agroenvironmentálnymi opatreniami. K zníženiu následkov povodní môžu prispieť tzv. prírode blízke vodozádržné opatrenia (natural

water retention measures, NWRM³). Jedná sa o retenčné opatrenia, ktorých primárnou funkciou je zvyšovať a/alebo obnovovať retenčnú kapacitu vodonosnej vrstvy, pôdy a vodných ekosystémov, čím poskytujú tzv. ekosystémové služby a prispievajú k dosiahnutiu cieľov škály stratégií a politík v oblasti životného prostredia. NWRM sú relevantné pre oblasť poľnohospodárstva, lesníctva, hydromorfológie a v urbanizovaných územiach⁴. Pri výbere typu NWRM zohráva rolu relevantnosť NWRM pre strategický cieľ, vhodnosť lokality, potenciálne prínosy a výhody navrhovaných opatrení pre rôzne strategické ciele. Pri podpore výberu, plánovaní a implementácii NWRM je potrebné vytvoriť prepojenia medzi procesmi plánovania rôznych politík a stratégií a je potrebné zapojiť zainteresované strany z rôznych strategických procesov s cieľom zvýšiť súčinnosť medzi stratégiami. Taktiež je potrebné nastaviť monitorovanie, aby boli zachytené dopady realizácie NWRM a tieto výsledky mohli byť využité pri výbere a plánovaní NWRM inde.

Do realizácie navrhovaných preventívnych opatrení na dosiahnutie cieľov plánu manažmentu povodňového rizika sa môže zapojiť širokého spektrum subjektov verejnej správy, združenia fyzických alebo právnických osôb, neziskové organizácie poskytujúce všeobecne prospešné služby a fyzické alebo právnické osoby oprávnené na podnikanie. Subjekty, ktoré nie sú správcami vodohospodársky významných vodných tokov a drobných vodných tokov, sa môžu zapojiť do realizácie preventívnych opatrení na ochranu pred povodňami realizovanými mimo vodných tokov. Do tejto skupiny opatrení spadajú tzv. zelené opatrenia realizovateľné v rámci Operačného programu Kvalita životného prostredia.

4.1 Opatrenia v lesoch, na poľnohospodárskej pôde a na urbanizovaných územiach

Územným plánovaním sa rieši priestorové usporiadanie a funkčné využívanie územia, určujú sa jeho zásady, navrhuje sa vecná a časová koordinácia činností, ktoré ovplyvňujú životné prostredie, ekologickú stabilitu a kultúrno-historické hodnoty územia, územný rozvoj a tvorbu krajiny v súlade s princípmi trvalo udržateľného rozvoja. Jedným z cieľov územného plánovania je určovať regulatívy priestorového usporiadania a funkčného využívania územia. Z toho logicky vyplýva, že územné plánovanie by malo byť efektívnym nástrojom na prevenciu pred vznikom povodňových škôd a ďalších rizík spôsobovaných povodňami predovšetkým v tom, že obmedzí výstavbu a nevhodné aktivity na povodňami ohrozených územiach.

Preventívne protipovodňové opatrenia sú súčasťou územného plánovania, musia byť v súlade s územným plánom a pri jeho návrhu sa musí počítať s protipovodňovou ochranou. Pre územné plánovanie je charakteristická procesnosť, ktorá vyplýva z potrieb neustáleho zosúladovania požiadaviek zo strany vlastníkov, užívateľov, správcov, ale aj dotknutých organizácií, podnikateľov, odborníkov a ďalších subjektov.

V prípade protipovodňovej ochrany urbanizovanej krajiny je úplne základným preventívnym opatrením jednoducho nestavať na území ohrozenom záplavami. Tam, kde sa už zastavalo ohrozené územie, treba vyvinúť spoločenský tlak, aby sa zraniteľné objekty a majetok z takýchto území vymiestnili.

Preventívne opatrenia, ktoré sú účinné v jednej lokalite, môžu v iných podmienkach pôsobiť opačne a zvýšiť tým povodňové riziko. Napríklad, umelá akumulácia vody na nevhodnom mieste môže zapríčiniť nielen podmáčanie terénu a stavieb v okolí, zrýchlením odtoku zo svahu zväčšiť povodňovú vlnu ale voda na šmykovej ploche môže byť priamou príčinou zosuvu svahu. Súčasná veda a technika majú efektívne nástroje na modelovanie vzniku

³ http://nwrn.eu/sites/default/files/sd0_final_version.pdf

⁴ <http://nwrn.eu/guide-sk/>

a priebehu povodní, vrátane simulácii možných následkov záplav ktorými dokážu pre konkrétne oblasti preskúmať účinnosť rôznych opatrení a navrhnuť optimálny spôsob ochrany. Napriek tomu blízkosť vodného toku pre človeka vždy niesla a v budúcnosti bude niest' reálne riziko vzniku povodňových škôd.

Efektívnym nástrojom na racionálne usmerňovanie územného rozvoja miest a obcí do oblastí, ktoré nie sú ohrozované povodňami, by malo byť určovanie inundačných území.

Technicko-metodické podrobnosti postupov navrhovania a určovania inundačných území vrátane spôsobov úhrady výdavkov na tieto činnosti upravuje vyhláška č. 419/2010 Z. z., ktorou sa ustanovujú podrobnosti o vyhotovovaní máp povodňového ohrozenia a máp povodňového rizika, o uhrádzaní výdavkov na ich vypracovanie, prehodnocovanie a aktualizáciu a o navrhovaní a zobrazovaní rozsahu inundačného územia na mapách.

Povodňové udalosti v roku 2010 nás opäť presvedčili, že stav krajiny má zásadný vplyv na priebeh povodní. Osobitne to platí v prípadoch prívalových povodní, kde je momentálny stav a rozumné usporiadanie povodia jedným z rozhodujúcich prvkov pri preventívnej protipovodňovej ochrane. Nie je preto správne podceňovať pozitívny vplyv fungujúcej krajiny. Proces územného plánovania pri koordinácii racionálneho využívania povodia má nenahraditeľnú úlohu. Na preventívne protipovodňové opatrenia by sa mal v celej ich šírke a univerzálnosti klásť podstatne väčší dôraz než doteraz. Územné plánovanie treba preto vnímať ako unikátny nástroj na tvorbu dobre udržiavanej a fungujúcej krajiny.

4.1.1 Existujúce opatrenia

4.1.1.1 Existujúce opatrenia v čiastkovom povodí Slanej

V nasledujúcom texte sú v členení na jednotlivé geografické oblasti popísané existujúce opatrenia v lesoch, na poľnohospodárskej pôde a na urbanizovaných územiach, ktoré sú uvedené v spracovaných a dostupných územných plánoch obcí v čiastkovom povodí Slanej a ktoré boli spracované a dodané organizáciami vo vecnej pôsobnosti Ministerstva pôdohospodárstva a rozvoja vidieka Slovenskej republiky:

SKS001FD

- **JOVICE – Jovický potok, Majstrovský potok**

Obec nemá vypracovaný územný plán

SKS002FD

- **GEMERSKÁ POLOMA – Súľovský potok**

Územný plán obce v zmenách a doplnkoch s najnovšou aktualizáciou č. 2/2017

V ÚP obce nie sú uvádzané existujúce protipovodňové opatrenia.

SKS003FD

- **GEMERSKÁ VES – Turiec**

Obec nemá vypracovaný územný plán

SKS004FD

- **POLINA – Turiec, Vysoký**

Obec nemá vypracovaný územný plán

- **SKEREŠOVO – Turiec**
Obec nemá vypracovaný územný plán

SKS005FD

- **LUBENÍK – Samišková, Suchý**
Územný plán obce v zmenách a doplnkoch č.1/2016
Ochrana pred povodňovými prietokmi potoka Samišková, Suchého potoka a vodného toku uvedeného pod číslom 326 (Mlynský náhon).
- **REVÚCKA LEHOTA – Samišková, Suchý**
Obec nemá vypracovaný územný plán

SKS006FD

- **REVÚCA – Zdychava**
Územný plán 2000, Zmeny a doplnky č.1 – č.5/2019
V územnom pláne a zmenách a doplnkoch sa neuvádzajú existujúce protipovodňové opatrenia.

SKS007FD

- **KOCIHA – Rimava**
ÚP obcí mikroregiónu Rimava a Rimavica/2009

Opatrenia v lesoch:

Neuvádzané

Opatrenia na poľnohospodárskej pôde:

Neuvádzané

Opatrenia na urbanizovaných územiach:

Rimava - je takmer v celej dĺžke upravená, v území obce Kociha (r. km 46,5) priberá Kocižský potok, ktorý je upravený v dĺžke 0,642 km. Koryto je opevnené kamennou dlažbou a osiatím svahov koryta.

V k. ú. obce Kociha je na Kocižskom potoku vybudovaná malá vodná nádrž, ktorá je značne zanesená.

- **RIMAVSKÁ BAŇA – Rimava, Veľké Repno, Rudno**
Obec nemá vypracovaný územný plán
- **RIMAVSKÉ ZALUŽANY – Rimava, Zalužanský potok, B.P Zalužanského potoka**
ÚP obcí mikroregiónu Rimava a Rimavica/2009

Z hydrologického hľadiska patrí k. ú. obce Rimavské Zalužany do základného povodia Rimavy. Rimava je v úseku Rimavské Zalužany – Rimavská Baňa (r. km 49,450 – 51,000) upravená. Jej najvýznamnejším prítokom je Rimavica, ktorá sa do Rimavy vlieva v obci Rimavské Zalužany zhruba v r. km 50,0.

▪ RIMAVSKÉ BREZOVO – Rimava

Obce Kociha, Rimavské Zalužany a Rimavské Brezovo nemajú vypracované samostatné územné plány obcí. ÚPN je vypracovaná spoločne v Územnom pláne obcí mikroregiónu Rimava a Rimavica 2009.

Opatrenia na poľnohospodárskej pôde:

Chrániť všetky plochy nelesnej drevinovej vegetácie v časti intenzívne využívané na poľnohospodárske účely.

Opatrenia na urbanizovaných územiach:

Vybudované sú melioračné kanály.

▪ HNÚŠŤA - Rimava, Burianka

Územný plán mesta Hnúšťa 2004, Všeobecne záväzné nariadenie 2017, Zmeny a doplnky č.2/2017

Opatrenia v lesoch:

Prírodný charakter - blížiaci sa k potenciálnej prirodzenej vegetácii - si zachovali lesy v masívoch Sinca, Ohrabla a Ostrej na západnej strane pozdĺž celej východnej hrebeňovej časti. Lesný pôdny fond riešeného územia obhospodaruje Lesný závod Slovenských lesov v Hnúšti s Lesnými správami Hnúšťa a Bradno.

Opatrenia na poľnohospodárskej pôde:

Prevaha poľnohospodárskej produkcie (veľkoplošne družstevne hospodárenie) je sústredené na pravobrežné svahy a rozerodované riečne terasy Klenoveckej Rimavy. V meste Hnúšťa pôsobí Roľnícke družstvo Klenovec a súkromní roľníci.

Opatrenia na urbanizovaných územiach:

Hlavným tokom v území je Rimava a Klenovecká Rimava. Rimava je v intraviláne mesta a v oblasti priemyselnej zóny upravená obojstrannými múrmi. Na rieke Rimava je vybudovaná hať, kde prietok vody je energeticky využívaný. Klenovecká Rimava je obojstranne upravená opornými múrmi pre prietoku Q_{100} . Sú tu pravostranné a ľavostranné prítoky Rimavy a Klenoveckej Rimavy a potoky Kotlište a Burianka. Ako zdroj vody slúžia miestne podzemné a povrchové zdroje. Najvýznamnejší je povrchový zdroj Vodárenská nadrž Klenovec. Okrem toho je v Hnúšti - Maši odber z prameňa v množstve $0,014 \text{ l.s}^{-1}$ pre Smrečinu, a. s., Pila - Hnúšťa. Táto voda sa používa pre sociálne účely. Pre mesto Hnúšťa sú vybudované 2 vodojemy.

▪ HRACHOVO – Hrachovský potok

Obec nemá vypracovaný územný plán

SKS008FD**▪ POTOK – Blh**

Obec nemá spracovanú územnoplánovaciu dokumentáciu.

▪ ROVNÉ – Blh

Obec nemá spracovanú územnoplánovaciu dokumentáciu.

SKS009FD▪ **UTEKÁČ – Skalnitý, Krahulčov, Lichý**

Územný plán obce Utekáč 2017

Ochrana pred povodňami je riešená zástavbou mimo inundované územia. Pozdĺž potokov je nevyhnutné zachovať ochranný pás pre obnovenie a doplnenie brehovej vegetácie. V prípade záujmu o výstavby v blízkosti tokov je potrebné dokladovať hladinu Q_{100} ročnej veľkej vody dotknutého toku a následne zástavbu umiestniť mimo inundačné územie. Nad žel. stanicou navrhujeme ochrannú hrádzu na veľkú vodu.

Okresný úrad Poltár svojím rozhodnutím č. OU-PT-OSZP-2017/000353-13 zo 17. 05. 2017 povolili uskutočnenie stavby „Protipovodňové opatrenia v obci Utekáč“. Tzn. povolil uskutočniť protipovodňové opatrenia na nasledovných drobných vodných tokoch:

SO – 01 – úprava toku Guzmanka. Guzmanka je miestny názov. Ide o Skalnitý potok, čhp 4-31-03 č. toku 324 v r. km 0,006 až 0,139,

SO – 02 – úprava toku Krahulčová. Krahulčová je miestny názov. Ide o Krahulčov potok, čhp 4-31-03, č. toku 325 v r. km 0,030 až 0,230,

SO – 03 – úprava toku Lichý potok. Čhp 4-31-03, č. toku 326 v r. km 0,162 až 0,322.

SKS010FD▪ **TORNALĀ – Slaná**

Územný plán 1995, Zmeny a doplnky č.1 – 4/2017

Opatrenia v lesoch:

Lesné porasty boli v kotlinovej časti k. ú. už dávnejšie v podstate úplne odstránené a nahradené intenzívnou poľnohospodárskou pôdou (pôvodným spoločenstvom tu boli jaseňovo-brestovo-dubové a jelšové lužné lesy). Odlesnenie má vplyv na zachytenie povrchových vôd. Súvislejšie lesné celky sa zachovali len vo východnej časti k. ú. (pozdĺž štátnej hranice) a v najsevernejšom cípe bývalého k. ú. Behynce. Pri tokoch sú iba lokálne ponechané alebo vysadené brehové porasty (zväčša sú to euroamerické topoľe), prípadne ide o samonálet krovinných vrb.

Opatrenia na poľnohospodárskej pôde:

Poľnohospodársky pôdny fond k.ú je zväčša rozoraný – trvalých trávnych porastov je veľmi málo. Za účelom zvýšenia ekologickej stability územia sa preto navrhujú niektoré v súčasnosti orané plochy trvalo zatrávniť. Ide predovšetkým o priestor medzi uvažovanou rýchlostnou komunikáciou a navrhovaným lesoparkom a pásma okolo zdrojov pitnej vody medzi plážovým kúpaliskom a Behyncami (mimochodom -v celom PHO II. stupňa uvedených vodných zdrojov sa odporúča prejsť na biologický spôsob poľnohospodárskej výroby s vylúčením umelých hnojív).

Opatrenia na urbanizovaných územiach:

Veľké toky pretekajúce územím (Slaná, Turiec) majú najmä z dôvodu ochrany územia pred povodňami napriamené a upravené korytá a sú obojstranne ohradzované.

SKS010FD▪ **GEMER – Slaná**

Obec nemá spracovanú územnoplánovacia dokumentáciu.

- **GEMERSKÁ PANICA – Slaná**
Obec nemá spracovanú územnoplánovaciau dokumentáciu.
- **BRETKA – Slaná**
Územný plán obce Bretka 1992

Opatrenia v lesoch:

Lesný pôdny fond je začlenený do lesohospodárskeho celku Tornaľa.

Opatrenia na urbanizovaných územiach:

V severnej časti obce je vybudovaný cestný rigol. Vybudovaný vodovodný systém a kúpalisko. V extraviláne sú vybudované rigoly na odvádzanie povrchových vôd.

- **ČOLTOVO – Slaná**
Obec nemá spracovanú územnoplánovaciau dokumentáciu.
- **GEMERSKÁ HÔRKA – Slaná**
Územný plán obce Gemerská Hôrka 2009

Opatrenia na urbanizovaných územiach:

Územím preteká rieka Slaná, ktorá je upravená, zo strany obce ohraničená pravostrannou ochrannou hrádzou. Regulované sú aj pravostranné prítoky (Mlynský potok a bezmenné prítoky).

- **PLEŠIVEC – Slaná**
Územný plán obce Plešivec 2009, Zmeny a doplnky č. 1 2012, Zmeny a doplnky č. 3 2017, Zmeny a doplnky č. 4 2018

Opatrenia v lesoch:

Lesný pôdny fond obhospodarujú urbárske a iné spoločnosti. Väčšina lesov je ochranných a spadajú do LHC/LÚC/ Plešivec. Lesy majú vplyv na zachytávanie povrchových vôd.

Opatrenia na poľnohospodárskej pôde:

Veľkú časť poľnohospodárskeho pôdneho fondu tvoria orné pôdy. Nachádzajú sa tu tiež trvalé trávne porasty.

Opatrenia na urbanizovaných územiach:

Územím preteká rieka Slaná, ktorá je regulovaná a z obidvoch strán ohradzovaná. Regulovaný je aj pravostranný prítok Štítnik. Na južnom okraji obce sa nachádza sústava troch rybníkov. Na toku Slaná je v r. km 34,986-37,704 vybudovaná korytová úprava, ktorá nie je dostatočná na prevedenie Q_{100} ročnej vody. Aktuálne záplavové čiary podľa mapy povodňového ohrozenia a mapy povodňového rizika zakreslené vo výkrese č.1a č.4A návrhu ZaD č.4 ÚPN obce Plešivec rešpektovať v zmysle §6 ods.10 zákona č.7/2010 Z. z. o ochrane pred povodňami v znení neskorších predpisov.

- **SLAVEC – Slaná**
Obec nemá schválenú územnoplánovaciau dokumentáciu obce. Má iba schválené Zadanie pre spracovanie Územného plánu obce Slavec z roku 2009.

V ÚPN sa neuvádzajú žiadne opatrenia v lesoch, na poľnohospodárskej pôde a na urbanizovaných územiach.

- **BRZOTÍN – Slaná, Honský potok**

Územný plán obce Brzotín 2008, Zmeny a doplnky č.1/2017

Opatrenia na urbanizovaných územiach:

Územím pretekajú vodné toky, Slaná s prítokmi Honský, Kružniansky a Egrešský potok. Obec má čiastočne vybudovaný obecný vodovod. Odpadové vody z nehnuteľností sú v niektorých prípadoch vypúšťané do recipientu, z väčšej časti do žump. Zabezpečenie čistenia odpadových vôd z výrobných lokalít vo východnej časti územia je v jestvujúcej ČOV s recipientom Čremošná. Odkanalizovanie je nepostačujúce, navrhuje sa skapacitnenie ČOV.

Odvádzanie povrchových vôd je riešené systémom jestvujúcich rigolov s vyústením do vodného toku. Odvedenie povrchových vôd z ciest je riešené cestnými rigolmi.

- **BETLIAR – Slaná**

Územný plán obce Betliar 2008, Zmeny a doplnky od č.1 po poslednú aktualizáciu č.3/2017

Opatrenia na poľnohospodárskej pôde:

Opatrenia na poľnohospodárskej pôde sú realizované hospodárením. Plochy poľnohospodárskej výroby sa nachádzajú v západnej časti obce - jedná sa o hospodársky dvor Čapáš poľnohospodárskeho družstva Gemerská Poloma.

Opatrenia na urbanizovaných územiach:

Katastrálnym územím obce preteká rieka Slaná. Slaná v dotknutom území nemá zrealizované žiadne úpravy brehov, takže okolie je pri povodňových prietokoch inundované. Ľavostrannými prítokmi rieky Slaná sú na území katastra tieto potoky: Čapášsky, Krivý s prítokmi. Na potoku je prevedená regulácia, hlavne v kaštieľom parku tvorí dômyselný systém bočných ramien, vodopády, jazierka (Betliarsky rybník). Ďalej je to Deravý potok a potok Janova. Južnou časťou katastra preteká bezmenný pravostranný prítok rieky Slaná tečúci Čoltovou dolinou.

Obec Betliar je zásobovaná pitnou vodou z Rožňavského skupinového vodovodu Gemerská Poloma - Betliar - Rožňava. Vodárenským zdrojom je Súľovský potok.

V súčasnej dobe obec nemá vybudovanú kanalizáciu ani ČOV. Splaškové vody sú odvádzané do domových žump. Dažďové vody sú zvädzané z povrchu ciest cestnými priekopami, alebo krátkymi úsekmi dažďovej kanalizácie do Krivého potoka, ktorý preteká obcou a nasledovne sa vlieva do rieky Slaná. Výnimku tvorí miestny kaštieľ a múzeum, ktoré majú nielen vlastný zdroj vody, ale aj malú ČOV. Súčasný stav v odvádzaní splaškových vôd je nevyhovujúci, pretože splaškové vody sú potenciálnym znečisťovateľom podzemných aj povrchových vôd.

SKS011FD

- **VLKYŇA – Rimava**

Obec nemá spracovanú územnoplánovaciú dokumentáciu.

- **RIMAVSKÁ SEČ – Rimava**

Obec nemá spracovanú územnoplánovaciú dokumentáciu.

- **ŠIMONOVCE – Rimava**

Obec nemá spracovanú územnoplánovaciú dokumentáciu.

- **ŠIRKOVCE – Rimava**
Obec nemá spracovanú územnoplánovacia dokumentáciu.
- **JESENSKÉ – Rimava**
Územný plán obce Jesenské 2004

Opatrenia v lesoch:

Územie je prevažne odlesnené. Väčšina lesov je vyrúbaná a premenená na pastviny, lúky, ornú pôdu a ľudské sídla.

Opatrenia na poľnohospodárskej pôde:

Eróziou sú v strednej a silnej miere ohrozované najmä hnedozeme a regozeme, pretože sa väčšinou vyskytujú na svahom so stredným až veľkým sklonom. Je tu sústredená a zachovaná existujúca prirodzená trávnatá a drevinová vegetácia predovšetkým v odlesnenej intenzívne poľnohospodársky využívanej krajine.

Opatrenia na urbanizovaných územiach:

Územím preteká rieka Rimava a Gortva. tieto toky sú upravené. Je vybudovaný obecný vodovod na zásobovanie obyvateľstva pitnou vodou, tiež zásobovanie je z individuálnych zdrojov podzemnej vody. Pre odvádzanie a zneškodňovanie odpadových vôd sú vybudované jednotlivé zberače jednotnej dažďovej a splaškovej kanalizácie vyústené do mlynskeho náhonu. V území bez kanalizácie sú splaškové vody akumulované v individuálnych žumpách a septikoch.

- **PAVLOVCE – Rimava**
Obec nemá spracovanú územnoplánovacia dokumentáciu.
- **RIMAVSKÁ SOBOTA – Rimava**

Mesto Rimavská Sobota má platný územný plán schválený v roku 1994. V nasledujúcich rokoch bol niekoľkokrát zmenený a doplnený. Najnovšiu aktualizáciu tvoria Zmeny a doplnky č. 1/2009.

Opatrenia v lesoch:

Lesná pôda v k. ú. Rimavská Sobota a Tomašová je v užívaní Lesov SR, š. p. a organizačne je začlenená do Odštepného lesného závodu Hnúšťa, Lesná správa Rimavská Sobota.

Opatrenia na urbanizovaných územiach:

Upravené koryto rieky Rimava má šírku dna 20,0 m, výšku prietočného profilu 3,0 m a spád nivelety dna 2‰. Po povodni v roku 1974 bolo zrealizované rozšírenie prietočného profilu koryta Rimavy v intraviláne mesta. Projektovaná kapacita rozšíreného prietočného profilu bola $Q_{100} = 206 \text{ m}^3 \cdot \text{s}^{-1}$. Úprava vyhovuje na prevedenie prehodnoteného prietoku Q_{100} ročnej veľkej vody $165 \text{ m}^3 \cdot \text{s}^{-1}$.

Vybudovaná je vodná nádrž Kurinec. Z dôvodu ochrany intravilánu mesta a mestských častí, poľnohospodárskej pôdy proti zaplavovaniu veľkými vodami boli na tokoch v katastrálnom území Rimavská Sobota zrealizované úpravy Rimavy (v celom úseku v k. ú.), potoka Močiar, Šibeničného potoka (Zacharovský), Pokorádzkeho potoka, Čiernolúckeho potoka, Mojínskeho potoka a Lukvy pod VN Kurinec.

Vybudovaný je systém zásobovania obyvateľov mesta pitnou vodou. Zásobovanie zabezpečuje verejný vodovod mesta napojený na Rimavskosobotský skupinový vodovod. Z prívodu SKV Rimavská Sobota - Chanava, je zásobovaná miestna časť Bakta, bez samostatnej

akumulácie. Zrealizovaný je súkromný vodovod pre miestnu časť Vinice napojený na prívod SKV Rimavská Sobota – Jesenské

Odvádzanie a zneškodňovanie odpadových vôd zabezpečuje verejná splašková kanalizácia mesta a zrekonštruovaná mestská ČOV. Zmenil sa spôsob odvádzania splaškových vôd z rekreačného komplexu Zelená voda tlakovou kanalizáciou do ČOV mesta. Zmenu koncepcie predstavuje riešenie odvádzania a zneškodňovania splaškových vôd v miestnej časti Kurinec. Realizuje sa prečerpávanie splaškových vôd do ČOV mesta a nie samostatná ČOV. Nie je doteraz zrealizovaná splašková kanalizácia v miestnych častiach Vyšná a Nižná Pokorádz, Bakta, Mojín, Dúžava. V časti mesta na ľavom brehu Rimavy, na sídlisku Západ a Sobôtke sú splaškové vody odvádzané verejnou kanalizáciou do ČOV mesta. Dažďové vody sú odvádzané kanalizačnými zberačmi do Rimavy a miestnych tokov Sodoma a Cintorínsky potok. V mestskej časti Tomašová sú odpadové vody odvádzané jednotným systémom do zberača B. Po odľahčení dažďových vôd sú riedené splaškové vody prečerpávané do ČOV mesta.

- **IVANICE – Blh**

Obec nemá spracovanú územnoplánovaciu dokumentáciu.

- **ČAKOV – Blh**

Obec nemá spracovanú územnoplánovaciu dokumentáciu.

- **ŽÍP – Blh**

Obec nemá spracovanú územnoplánovaciu dokumentáciu.

- **BÁTKA – Blh**

Aktualizácia schválenej územno-plánovacej dokumentácie sídelného útvaru obce Bátka z roku 1992.

V ÚPN sa neuvádzajú žiadne opatrenia v lesoch, na poľnohospodárskej pôde a na urbanizovaných územiach.

- **UZOVSKÁ PANICA – Blh, Rakytník**

Územný plán obce Uzovská Panica – Dlhodobý program územného rozvoja obce (Územné a hospodárske zásady) 1996

Opatrenia na poľnohospodárskej pôde:

Nachádzajúci sa poľnohospodársky pôdny fond obhospodaruje štátny majetok so sídlom v Bátke. V intraviláne obce sa nachádza rybné hospodárstvo.

- **VEĽKÝ BLH – Blh**

Obec nemá spracovanú územnoplánovaciu dokumentáciu.

- **TEPLÝ VRCH – Blh**

Obec má územný plán z roku 1989, ktorý je už zastaraný. V roku 2004 bol vypracovaný Územný plán obcí mikroregiónu Teplý vrch Prieskumy a rozbory.

Opatrenia v lesoch:

Využíva sa lesný pôdny fond podľa lesohospodárskeho plánu.

Opatrenia na poľnohospodárskej pôde:

Zastúpené sú plochy poľnohospodárskej výroby. Obhospodarovanie vykonáva areál poľnohospodárskeho dvora a súkromne hospodáriaci roľníci.

Opatrenia na urbanizovaných územiach:

Územím preteká rieka Blh. Nad obcou je vybudovaná vodná nádrž Teplý Vrch. Blh je v úseku pod nádržou opevnený dlažbou z lomového kameňa.

▪ DRIENČANY – Blh

Obec má územný plán z roku 1989, ktorý je už zastaraný. V roku 2004 bol vypracovaný Územný plán obcí mikroregiónu Teplý vrch Prieskumy a rozboru.

V územnoplánovacej dokumentácii nie sú uvedené konkrétne opatrenia v lesoch, na poľnohospodárskej pôde a na urbanizovaných územiach pre danú obec.

▪ ČERENČANY – Rimava, B.P Rimavy, Paláska

Obec nemá vypracovaný územný plán

▪ LENARTOVCE – Slaná, Rimava

Obec nemá spracovanú územnoplánovaciú dokumentáciu.

4.1.1.2 Existujúce opatrenia zrealizované v rámci Programu revitalizácie krajiny a integrovaného manažmentu povodí SR v čiastkovom povodí Slanej

Cieľom Programu revitalizácie krajiny a integrovaného manažmentu povodí Slovenskej republiky (ďalej aj „Programu“) malo byť vytvorenie cyklickej vodozádržnej kapacity dažďovej vody s objemom 250 mil. m³ v lesnej, v poľnohospodárskej a v urbárnej krajine. Merateľným indikátorom realizácie tohto Programu mala byť obnova a budovanie vodozádržných opatrení v krajine, pričom na jedno katastrálne územie o priemernej veľkosti 1 700 ha mali pripadnúť vodozádržné systémy s kapacitou 85 000 m³ vody.

Obsahom programu bolo „vytvoriť, aktivovať a dlhodobo vytvárať podmienky pre spoločensky užitočné a makroekonomicky efektívne fungovanie komplexného a integrovaného systému opatrení pre zabezpečenie prevencie pred povodňami, pre znižovanie ich rizík, rizík vysušovania krajiny a ostatných rizík náhlych živelných pohrôm“.

Program predpokladal trojstupňový prístup s nasledovnou postupnosťou:

- zachytenie dažďovej vody v mieste/priestore, kde spadne (retaining),
- retencia/akumulácia dažďovej vody v krajine (storing),
- odvedenie tej časti dažďovej vody, ktorú povodie/územie/krajina neabsorbuje (draining).

V jednotlivých katastroch obcí boli v rámci Programu zrealizované nasledovné revitalizačné opatrenia, za podmienky vytvorenia príslušnej minimálnej kapacity vodozádržných opatrení:

V lesných lokalitách najmä:

1. odrážky na zväžniciach, približovacích linkách a lesných cestách;
2. zasakovacie jamy a pásy pri cestách;
3. priečne nakypovanie erózných línii po vrstevnici;
4. zádržné jazierka v priekopách ciest;
5. zábrany z drevoodpadov na svahoch;
6. zavodňovacie pásy na rozhraní lesnej a poľnohospodárskej pôdy;
7. zvyšovanie lesnatosti územia;
8. zaceľovanie a prehrádzanie strží;
9. kombinácia vyššie uvedených opatrení.

Na poľnohospodárskej pôde najmä:

1. vŕbové záplety, obnova medzí, zakladanie pásov rýchlorastúcich drevín;
2. vrstevnicové zavodňovacie ryhy, jamy, zádržné jazierka, obnova mokradí;
3. zaceľovanie a prehrádzanie strží, vegetačné opatrenia;
4. uplatnenie vhodných plodín a bezorbových metód;
5. revitalizácia nevhodne navrhnutých umelých odvodňovacích kanálov;
6. kombinácia vyššie uvedených opatrení.

V zastavanom území išlo najmä o:

1. budovanie dažďových záhrad (depresné plochy na pozemkoch s vegetáciou na vsakovanie dažďovej vody);
2. zbieranie dažďovej vody zo spevnených plôch do zelene;
3. budovanie zelených striech, zachytávanie a využívanie dažďových vôd na strechách.

Na drobných vodných tokov boli realizované opatrenia formou budovania priečných stavieb napr.:

1. prahy (výška do 30 cm - zabezpečujúce niveletu dna potrebnú proti vymieľaniu);
2. stupne (do výšky 100 cm - vyrovnanie nivelety, záchyt splavenín);
3. prehrádzky (do výšky 3 m - ako suché poldre, prípadne čiastočne naplnené vodou alebo nádrže s vodou);
4. obnova starých ramien, tajchov, meandrov.

Od uvedených opatrení sa očakávalo, že zmiernia výskyt povodňových situácií predovšetkým v obciach lokalizovaných pozdĺž malých vodných tokov. Čo malo mať synergický efekt aj na výskyt povodní na stredných a veľkých tokoch. Program sa spustil v roku 2010 tzv. štartovacím projektom s dotáciou na realizáciu drobných technických stavieb 580 000 eur od Úradu vlády SR. Do projektu sa zapojilo 23 obcí. V roku 2011 sa Program realizoval v dvoch fázach. Do prvej realizačnej fázy prihlásilo 833 obcí a vybraných bolo 190 obcí. Realizácia projektu si vyžiadala 17 552 665 eur, zo štátneho rozpočtu s maximálnou investíciou pre jednu obec vo výške 120 000 eur. Do druhej fázy s dotáciou 8 161 035 eur sa prihlásilo 634 obcí a vybraných bolo 348 s výškou dotácie maximálne 23 000 eur pre jednu obec Tab. 4.1.

Tab. 4.1 Prehľad Programu revitalizácie krajiny a integrovaného manažmentu povodí Slovenskej republiky

Realizačný projekt	Počet zapojených obcí	Podpora projektov v eur	Plánovaný retenčný objem v m ³
Štartovacie projekty	23	580 000	
1. Realizačný projekt	190	17 552 665	6 100 000
2. Realizačný projekt	348	8 161 035	3 500 000

V príprave bola aj tretia fáza Projektu na rok 2012, ktorá však nebola zrealizovaná.

V rámci Projektu bolo vybudovaných veľa vydarených zasakovacích pásov, prehrádzok, bystrinných stupňov, prahov a iných vodozádržných opatrení, ale aj veľa opatrení, ktoré svojim návrhom, umiestnením, konštrukciou, či vyhotovením nevyhovovali účelu, na ktorý boli vyhotovené. Pri zvýšených prietokoch došlo k ich poruchám a k následnej deštrukcii. Príčinou toho bola aj nedodržiavaná technická špecifikácia jednotlivých stavieb a materiálov, neodborná príprava a realizácia a nedostatočná údržba.

V mnohých prípadoch nedošlo po realizácii opatrení k ich údržbe zo strany obcí, čo malo za následok poškodenie, až úplnú devastáciu vybudovaných opatrení a stratu ich funkčnosti, aj napriek tomu, že v rámci jednotlivých projektov bola deklarovaná ich funkčnosť po dobu

dvadsiatich rokov; životnosť niektorých opatrení vyhotovených v rámci Programu bola pomerne nízka – len približne 2 – 3 roky.

V súčasnosti sú niektoré tieto opatrenia čiastočne alebo úplne zanesené sedimentami, zarastené, podmyté, obmyté alebo odplavené, resp. zostali po nich len pozostatky rozptýleného kameňa, značne zvetrané, väčšinou neudržiavané a neplnia svoju pôvodnú funkciu, respektíve už neexistujú alebo ich nie je možné vôbec identifikovať.

Snaha kontrolovať a regulovať pohyb zrážkovej vody v celom povodí len formou malých „zelených“ opatrení zrealizovaných v rámci Projektu nevedla k efektívnej a účinnej protipovodňovej ochrane. „Zelené“ opatrenia možno považovať za lepšiu environmentálnu voľbu alebo za doplnujúce opatrenia s cieľom minimalizovania dôsledkov „sivej“ (technickej) infraštruktúry za predpokladu, že sú rovnako účinné alebo účinnejšie z pohľadu napĺňania stanovených cieľov.

Prehľad existujúcich opatrení v lesoch, na poľnohospodárskej pôde a v urbanizovaných územiach vybudovaných v rámci Programu revitalizácie krajiny a integrovaného manažmentu povodí v čiastkovom povodí Slanej je uvedený v Tab. 4.2.

Tab. 4.2 Prehľad existujúcich opatrení v lesoch, na poľnohospodárskej pôde a v urbanizovaných územiach vybudovaných v rámci Programu revitalizácie krajiny a integrovaného manažmentu povodí

P.č.	Názov obce	Kraj	Okres	Názov vodného toku/územia mimo vodného toku	Druh opatrenia/popis opatrenia
1	Hrachovo	Banskobystrický	Rimavská Sobota	Hrachovský a Skálnik	Drevené prehrádzky zanesené nánosmi, dochádza k zvetrávaniu materiálu
2	Rimavské Janovce	Banskobystrický	Rimavská Sobota	Chrast'	Drevené prehrádzky rozpadnuté, zanesené naplaveninami
3	Chvalová	Banskobystrický	Revúca	Chvalová	Drevené prehrádzky zanesené nánosmi, dochádza k zvetrávaniu materiálu
4	Jesenské	Banskobystrický	Rimavská Sobota	údolnica	Prútené prehrádzky
5	Klenovec	Banskobystrický	Rimavská Sobota	Moncoľov potok	Prehrádzky, zasekávacie pásy
6	Kokava nad Rimavicou	Banskobystrický	Poltár	údolnica, lesné cesty	Prehrádzky, hrádza, odrážky
7	Lehota nad Rimavicou	Banskobystrický	Rimavská Sobota	Ojovo	Prehrádzky, hrádza, odrážky
8	Pavlovce	Banskobystrický	Rimavská Sobota	údolnica	Zemná hrádza
9	Rimavská Baňa	Banskobystrický	Rimavská Sobota	Repno	Prehrádzky, hrádza
10	Rimavská Sobota	Banskobystrický	Rimavská Sobota	mimo vodného toku	Hrádza
11	Rimavské Brezovo	Banskobystrický	Rimavská Sobota	potok Sitno / mimo vodného toku	Prehrádzky, zasekávacie pás
12	Rimavské Zalužany	Banskobystrický	Rimavská Sobota	Zalužanský, údolnica	Vsakovacie jamy, prehrádzky
13	Utekáč	Banskobystrický	Poltár	Cisársky	Prehrádzky
14	Vyšný Skálnik	Banskobystrický	Rimavská Sobota	mimo vodného toku	Prehrádzky, hrádza
15	Hnúšť'a	Banskobystrický	Rimavská Sobota	údolnica	Drevené prehrádzky, zasekávacie pásy
16	Budikovany	Banskobystrický	Rimavská Sobota	mimo vodného toku	Zemná hrádza
17	Cakov	Banskobystrický	Rimavská Sobota	mimo vodného toku	Zemná hrádza

P.č.	Názov obce	Kraj	Okres	Názov vodného toku/územia mimo vodného toku	Druh opatrenia/popis opatrenia
18	Dubno	Banskobystrický	Rimavská Sobota	údolnica	Prehrádzky
19	Gem. Dechtáre	Banskobystrický	Rimavská Sobota	údolnica	Zemná hrádza
20	Hajnáčka	Banskobystrický	Rimavská Sobota	údolnica, mimo vodného toku	Vsakovacie jamy, prehrádzky, hrádza
21	Chrámec	Banskobystrický	Rimavská Sobota	údolnica	Prehrádzky
22	Gemerský Jablonec	Banskobystrický	Rimavská Sobota	mimo vodného toku	Vsakovacie jamy, prehrádzky
23	Jestice	Banskobystrický	Rimavská Sobota	mimo vodného toku	Prehrádzky
24	Konrádovce	Banskobystrický	Rimavská Sobota	mimo vodného toku	Vsakovacie jamy, prehrádzky
25	Petrovce	Banskobystrický	Rimavská Sobota	údolnica, mimo vodného toku	Zemná hrádza, prehrádzky
26	Stará Bašta	Banskobystrický	Rimavská Sobota	mimo vodného toku	Drevené prehrádzky
27	Širkovce	Banskobystrický	Rimavská Sobota	mimo vodného toku	Drevené a zemné prehrádzky
28	Gemerská Ves	Banskobystrický	Revúca	údolnica, mimo vodného toku	Drevené a zemné prehrádzky
29	Chyžné	Banskobystrický	Revúca	mimo vodného toku, údolnica	Zemné hrádze a prehrádzky zanesené nánosmi, dochádza k zvetrávaniu materiálu
30	Káloša	Banskobystrický	Rimavská Sobota	mimo vodného toku, údolnica	Drevené prehrádzky
31	Lubeník	Banskobystrický	Revúca	mimo vodného toku	Zemné hrádze
32	Ratková	Banskobystrický	Revúca	lesný potok	Drevené prehrádzky
33	Ratkovské Bystré	Banskobystrický	Revúca	lesný potok	Drevené prehrádzky
34	Rumince	Banskobystrický	Rimavská Sobota	mimo vodného toku	Drevené prehrádzky
35	Sása	Banskobystrický	Revúca	mimo vodného toku	Drevené a kamenné prehrádzky
36	Sirk	Banskobystrický	Revúca	údolnica, mimo vodného toku	Drevené prehrádzky
37	Skerešovo	Banskobystrický	Revúca	údolnica	Drevené prehrádzky
38	Gemerská Poloma	Košický	Rožňava	lesné pozemky	Drevené prehrádzky
39	Gočovo	Košický	Rožňava	Lipový, lesné pozemky	Prečistenie existujúcich prehrádzok, vsakovacie jamy, zemné prehrádzky
40	Henckovce	Košický	Rožňava	mimo vodného toku, údolnica	Drevené prehrádzky
41	Markuška	Košický	Rožňava	mimo vodného toku	Drevené prehrádzky, odrážky
42	Rožňava	Košický	Rožňava	mimo vodného toku, údolnica	Drevené prehrádzky, odrážky
43	Vlachovo	Košický	Rožňava	mimo vodného toku, údolnica	Drevené prehrádzky, odrážky
44	Vyšná Slaná	Košický	Rožňava	Šop, Budová	Drevené prehrádzky, odrážky

4.1.1.3 Existujúce opatrenia v lesnom hospodárstve

Les má významný vplyv na kolobeh vody v krajine a na kvalitu vodných zdrojov. Je to dané najmä jeho schopnosťou minimalizovať povrchový odtok a brániť erózii pôdy, čím sa

zlepšuje vsakovanie zrážok do podzemných pôd a do istej miery, znižuje riziko povodní, ako aj obsah splavenín a plavenín v povrchových vodách.

Celková výmera lesného pôdneho fondu Slovenskej republiky predstavuje 2 023 051 ha, z toho 43,64 % patrí štátu. Od 01.07.1999 na základe rozhodnutia Ministerstva pôdohospodárstva Slovenskej republiky došlo k vytvoreniu štátneho podniku Lesy SR, š. p. Banská Bystrica (ďalej len „LSR“) zlúčením šiestich bývalých regionálnych podnikov štátnych lesov. K 31.12.2019 LSR obhospodaruje približne. 883 tis. ha lesnej plochy a z toho je vo vlastníctve štátu približne. 703 tis. ha lesných pozemkov. Rozhodnutím Ministerstva životného prostredia Slovenskej republiky č.67937/2019, 13144/2019-4.3 z 23.12.2019 od 1.1.2020 LESY SR, š. p. má v správe 5 742 km vodných tokov, čím sa podieľa na formovaní odtoku v celoslovenskom meradle.

V rokoch 2015 až 2019 LSR vynaložili približne. 2 016 tis. € bez DPH na technické opatrenia na neupravených vodných tokoch a vodných stavbách. V Tab. 4.3 je zoznam zrealizovaných technických opatrení v lesnom hospodárstve v čiastkovom povodí Slanej.

Tab. 4.3 Zoznam zrealizovaných technických opatrení v lesnom hospodárstve v čiastkovom povodí Slanej

Názov toku	Číslo hydrolog. poradia	Správč. číslo	Katastrálne územie	Stručný popis
Zalužanský	4-31-03	276	Rimavské Zalužany	Pomiestna oprava poškodených bet. prefabrikátov, prečistenie toku
Losinec	4-31-03	499	Tisovec	Prečistenie a pomiestna oprava koryta toku
Brezovec	4-31-03	363	Rimavské Brezovo	Pravidelné prečistenie prehrádzky na DVT, prečistenie koryta od nánosov
Havrilovský	4-31-03	334	Utekáč	Prečistenie koryta toku
Rudno	4-31-03	355	Rimavská Baňa	Prečistenie koryta vodného toku od nánosov
Bušiarka	4-31-03	421	Klenovec	Prehĺbenie a prečistenie koryta toku od nánosov a splavenín, čistenie priepustov, úprava brehov
Pálenica	4-31-03	521	Tisovec	Prehĺbenie a prečistenie koryta toku od nánosov a splavenín, čistenie priepustov, úprava brehov
Kobeliarovský	4-31-01	313	Kobeliarovo Nižná Slaná	Oprava povodňami poškodeného dna a bočných stien objektu HB Kobeliarovský potok, mimo intravilánu obce spevnenie konkávných svahov meandrujúceho potoka, ručné čistenie celej dĺžky toku od popadaných stromov

4.1.1.4 Existujúce opatrenia na poľnohospodárskej pôde

V roku 2018 bola celková výmera poľnohospodárskej pôdy v Slovenskej republike 2 379 101 ha (48,5 % plochy územia štátu). Z toho tvorili:

- orná pôda 1 407 729 ha (59,17 % poľnohospodárskej pôdy);
- trvalé trávne porasty 851 685 ha (35,80 % poľnohospodárskej pôdy);
- záhrady 75 996 ha (3,19 % poľnohospodárskej pôdy);
- vinice 26 237 ha (1,10 % poľnohospodárskej pôdy);
- ovocné sady 16 951 ha (0,71 % poľnohospodárskej pôdy);
- chmeľnice 503 ha (0,02 % poľnohospodárskej pôdy).

Na Slovensku v období od roku 2005 do roku 2018 klesla výmera poľnohospodárskej pôdy o 2,2 % (-53 878 ha), pričom tento klesajúci trend pretrváva už od roku 1993.

Vodný režimom pôd je súhrn hydrologických procesov spojených s vnikaním vody do pôdy a jej pohybom v pôde. Od vodného režimu pôd sa odlišuje vlhkostný režim pôd, pod ktorým sa rozumie časový priebeh zmien vlhkostného stavu celého pôdneho profilu. Voda v pôde sa delí na tri kategórie:

- a) absorpčná voda,
- b) kapilárna voda,
- c) gravitačná voda.

Poľnohospodárska pôda má v krajine významné postavenie, ale intenzívne hospodárenie na pôde spôsobilo jej určité zhutnenie a úbytok organickej hmoty. Nepriamym následkom je, že sa znížila schopnosť poľnohospodárskej pôdy zadržiavať vodu a urýchlenie povrchového odtoku počas dažďov, čo sa môže nepriaznivo prejaviť počas povodní v lokálnej a regionálnej mierke. Na druhej strane, voda ktorá odtiekla po povrchu z poľnohospodárskej pôdy chýba v obdobiach sucha, pričom jej nedostatok prispieva k zníženiu úrody a tiež k prehrievaniu krajiny.

Strategickým cieľom v oblasti hydromelioriácií je vytváranie optimálnych podmienok hospodárenia s vodou v produkčných regiónoch Slovenska na posilnenie konkurencieschopnosti nášho poľnohospodárstva a zabezpečenie potrebnej potravinovej bezpečnosti a sebestačnosti.

Hydromelioriácie predstavujú súbor opatrení, činností, stavieb a zariadení zaisťujúcich zlepšenie prírodných podmienok využívania pôdy úpravou režimu vody v pôde. Hydromelioriácie zahŕňujú hlavne problematiku odvodnenia, závlah a protieróznej ochrany pôdy.

Hydromelioriácie sú jedným z najdôležitejších adaptačných opatrení v boji proti suchu a zamokreniu v poľnohospodárskej krajine.

Štátny podnik Hydromelioriácie, š. p. Bratislava, spravuje majetok štátu, ktorým sú vodné stavby pre zavlažovanie a vodné stavby pre odvodňovanie v zmysle zákona o vodách.

Stavbou pre zavlažovanie je súbor technických zariadení – stavebných, strojných a elektrotechnických, ktoré boli vybudované za účelom dopravy závlahovej vody z vodného zdroja po hydrant na zavlažovanom poli v požadovanom množstve a s požadovaným prevádzkovým tlakom. Niektoré závlahové stavby, tak ako sú evidované (z hľadiska ekonomického), nie sú samostatne schopné plniť túto funkciu, preto ich navzájom spájame do tzv. technicko-prevádzkových celkov hlavných závlahových zariadení (TPC HZZ) čím takúto schopnosť získavajú.

Stavbou pre odvodnenie je technické dielo v poľnohospodárskej krajine, ktorého účelom je zachytenie a bezpečné odvedenie prebytočných vôd z poľnohospodársky využívaného územia do najbližšieho toku (recipient). Ide spravidla o odvodňovací kanál zahĺbený po požadovanú úroveň hladiny podzemných vôd, prípadne odvádzajúci zaústené

podzemné vody zo systematickej drenáže. Odvodňovacie čerpacie stanice zabezpečujú prečerpávanie vnútorných vôd počas povodňových aktivít.

Stav funkčnosti majetku HZZ je pracovníkmi priebežne sledovaný a zaznamenávaný v elektronickej forme (v programe „DISPEČING“). **Obmedzene funkčné** sú také TPC HZZ, ktoré je možné prevádzkovať na zmenšenej výmere prípadne s menším výkonom čerpaciej stanice. Za **nefunkčné** možno považovať TPC HZZ, na ktorých je nefunkčná jedna z rozhodujúcich častí závlahového systému – napr. elektrotechnická časť (transformátory, VN prípojky) alebo strojnotechnologická časť. Obnovu funkčnosti je možné riešiť opravou. **Nefunkčné torzo** označuje systém, ktorý okrem toho, že je nefunkčný, má aj vo veľkej miere poškodenú stavebnú časť čerpaciej stanice. V prípade obnovy je potrebná rekonštrukcia stavby.

Iba približne 13 % celkového počtu čerpacích staníc je funkčných a **takmer 69 % čerpacích staníc je nefunkčných, vrátane nefunkčných torz**. Vyše 77 % funkčných a obmedzene funkčných čerpacích staníc je aktuálne prenajatých. Celkovo je v nájme len 36 % celkového počtu čerpacích staníc. Aktuálne existuje 34 neprenajatých čerpacích staníc, ktoré sú vo funkčnom a obmedzene funkčnom stave.

Štátny podnik umožňuje využívanie spravovaného majetku štátu **výhradne formou prenájmu**.

Výnimku tvoria zmluvy na prevádzku a údržbu odvodňovacích čerpacích staníc (zabezpečenie protipovodňovej pohotovosti) a prevádzku špeciálnych objektov (sklad náhradných dielov a údržba leteckej signalizácie).

Niekoľko základných informácií o majetku HZZ:

Počet závlahových stavieb celkom:	516
Počet závlahových stavieb s ČS:	365
Počet závlahových ČS celkom:	480
Počet prenajatých ČS:	172
Počet prenajatých stavieb:	167
Celková dĺžka RS v km:	9 487,65
Prenajatá dĺžka RS v km:	5 385,69
Celková aktuálna výmera vybudovaných závlah v ha: (RS – rozvodná rúrová sieť)	318 558,07

4.1.2 Navrhované opatrenia

4.1.2.1 Zásady návrhu opatrení na ochranu pred povodňami v lesnom hospodárstve, na poľnohospodárskej pôde a urbanizovanom území

Protipovodňové opatrenia sú technické alebo organizačné opatrenia v povodí, ktorých cieľom je znížiť odtok z územia za účelom zníženia povodňového prietoku. V princípe sa jedná o zachytenie vody v krajine resp. spomalenie odtoku a tým transformácia odtokových pomerov a následný vplyv na dotok k predmetnej geografickej oblasti. Opatrenia je možné aplikovať v celom povodí prislúchajúcej ku geografickej oblasti.

Pri návrhu opatrení na lesných pozemkoch a na poľnohospodárskych plochách v rámci povodia boli plochy vhodné na aplikáciu opatrení určené výmerou (km²). Vzhľadom na to, že použitie opatrení je možné na rôznych vhodných plochách v rámci povodia nebola aplikácia opatrení konkrétne lokalizovaná. Ich presné umiestnenie ako aj detailnejší návrh budú riešené v rámci podrobnejších projektových úloh. Tým sa vytvorí priestor pre výber najvhodnejšej lokality zohľadňujúci vedľajšie faktory ako majetkoprávne vzťahy, existujúca a plánovaná infraštruktúra a pod.

Opatrenia v urbanizovanom území boli navrhované podľa veľkosti potencionálne významne ohrozovaných obcí. Zároveň je potrebné poznamenať, že opatrenia je možné aplikovať vo všetkých sídelných útvaroch v rámci povodia prislúchajúceho ku geografickej oblasti. Vzhľadom na minoritnú veľkosť plôch v urbanizovanom území voči ostatným plochám v celom riešenom povodí je predpoklad, že vplyv opatrení na celkové zníženie povodňového prietoku je nevýznamný. Z hľadiska vodozadržnej funkcie majú pozitívny vplyv najmä na existujúcu infraštruktúru napr. kanalizačnú sieť. V urbanizovanom prostredí u navrhovaných opatrení prevláda ich mikroklimatická a architektonická funkcia.

Všetky navrhované opatrenia okrem svojej protipovodňovej funkcie majú aj sekundárne pozitívne vplyvy na životné prostredie ako napríklad:

- zlepšenie mikroklimatických podmienok v sídlach,
- zníženie vodnej a veternej erózie pôdy,
- zníženie dôsledkov sucha,
- zvýšenie biodiverzity v krajine,
- zvýšenie estetickej hodnoty krajiny.

Vstupné údaje pri navrhovaní opatrení a určení vplyvu navrhovaných opatrení na návrhový prietok Q_{100} sú nasledovné:

- údaje o geografickej oblasti a prislúchajúcich vodných tokov,
- údaje o povodí prislúchajúce k geografickej oblasti (plocha povodia, Q_{100}),
- údaje o zastúpení plôch podľa spôsobu využívania (lesy, lúky a poľnohospodárska pôda) v rámci povodia.

Výstupné údaje návrhu opatrení a ich vplyvu na návrhový prietok Q_{100} sú nasledovné:

- zoznam navrhovaných opatrení,
- údaj o veľkosti plôch, na ktorých je možné opatrenia aplikovať,
- údaj o vplyve navrhovaných opatrení na Q_{100} vyjadrený v percentách,
- údaj o nákladoch na realizáciu navrhovaných opatrení.

Výstupné údaje sú spracované do textovej a tabuľkovej podoby. Každá geografická oblasť spolu s prislúchajúcim povodím je graficky zobrazená v digitálnej mape spolu s prislúchajúcou databázou. Plocha povodia uvedená pri geografickej oblasti sa oproti ploche povodia geometricky znázornenej v digitálnej mape mierne odlišuje vzhľadom na rozdielnosť vstupných údajov.

1. Kategorizovanie opatrení

Opatrenia sú podľa charakteru plôch, kde budú aplikované, rozdelené na nasledovné kategórie:

- opatrenia na poľnohospodárskej pôde,
- opatrenia na lesných pozemkoch,
- opatrenia v urbanizovanom území.

Do kategórie opatrení na lesných pozemkoch sú zaradené aj lúky a pasienky nakoľko sú vhodné na pretvorenie na lesy čím sa dosiahne zníženie odtokových pomerov aj na väčších plochách.

Pre každú kategóriu sú navrhnuté opatrenia označené kódom:

- M311xx pre poľnohospodársku pôdu (xx je poradové číslo 01-23);
- M312xx pre lesné pozemky (xx je poradové číslo 01-16);
- M313xx pre urbanizované územia (xx- poradové číslo 01-09).

Celkovo je navrhnutých 48 typov opatrení. Zoznamy opatrení v rámci jednotlivých kategórií sú uvedené v prehľadných tabuľkách Tab. 4.4, Tab. 4.5 a Tab. 4.6.

Tab. 4.4 Zoznam navrhovaných opatrení na poľnohospodárskych plochách

Kód opatrenia	Názov opatrenia
M31101	Trvalé zatrávnenie a zalesnenie
M31102	Protierózny spôsob výsadby a protierózne rozmiestenie plodín
M31103	Pásové striedanie plodín
M31104	Agrotechnické opatrenia
M31105	Vrstevnicový smer výsadby
M31106	Remízky
M31107	Silvoorbový systém obhospodarovania
M31108	Silvopastorálny systém obhospodarovania
M31109	Výmladkové plantáže rýchlorastúcich drevín
M31110	Skoršia sejba
M31111	Prieložky
M31112	Priekopy
M31113	Zasakovací pás po vrstevnici
M31114	Stabilizácia dráhy sústreďeného odtoku
M31115	Hrádzky
M31116	Medza
M31117	Prehrádzky
M31118	Terasovanie pozemkov
M31119	Výsadba vetrolamov
M31120	Budovanie protieróznych ciest
M31121	Revitalizácia zavlažovacích kanálov
M31122	Regulácia podzemných vôd pomocou drenáže
M31123	Obnova mokradí

Tab. 4.5 Zoznam navrhovaných opatrení na lesných pozemkoch

Kód opatrenia	Názov opatrenia
M31201	Výsadba lesov
M31202	Cielené zalesňovanie pre zachytávanie zrážok
M31203	Budovanie malých vodných nádrží (mimo vodných tokov)
M31204	Ochrana a rozširovanie lesných pásov pozdĺž tokov
M31205	Rušenie odvodňovania lesných plôch, obnova mokradí a rašelinísk
M31206	Vylúčiť holorubné hospodárenie
M31207	Sanácia pot'ážobnej pôdy
M31208	Záchytné rigoly a jarky
M31209	Výsadba vhodných drevín
M31210	Ochrana a údržba prameňov a pramenísk

Kód opatrenia	Názov opatrenia
M31211	Protierózne opatrenia, hradenie bystrín
M31212	Protierózne opatrenia, odrážky na lesných cestách
M31213	Križovanie lesných ciest s bystrinami / priekopami
M31214	Ponechávanie kmeňov a divokých lesných porastov v korytách a ich okolí
M31215	Čistenie okolia tokov od kmeňov a konárov, redukcia brehovej zelene
M31216	Infiltračné priekopy a depresie

Tab. 4.6 Zoznam navrhovaných opatrení v urbanizovanom území

Kód opatrenia	Názov opatrenia
M31301	Filtračné pásy
M31302	Infiltračné ryhy
M31303	Retenčné jazierka (nádrže)
M31304	Vsakovacie šachty
M31305	Záchytné nádrže
M31306	Záchytné priekopy
M31307	Zatravnovacia dlažba
M31308	Zberné nádrže
M31309	Zelené strechy

2. Stanovenie rozsahu použitia opatrenia v rámci geografickej oblasti

Opatrenia na poľnohospodárskych plochách a v lesoch boli rozdelené podľa povrchu využitia a sklonu územia do jednotlivých oblastí použitia (Tab. 4.7a Tab. 4.8). Východiskovým podkladom rozdelenia na oblasti použitia bol priemerný sklon povodia, ktorý bol ďalej podľa potreby spresnený údajmi z mapovej vrstvy zbgis.skgeodesy.sk - Sklon terénu (DMR3).

Opatrenia pre obce a mestá sú rozdelené podľa veľkosti obce alebo mesta riešenej geografickej oblasti do štyroch kategórií do 1000 ob., do 5000 ob., do 50 000 ob. a nad 50 000 obyvateľov (Tab. 4.9).

Tab. 4.7 Oblasti použitia opatrení na poľnohospodárskych plochách

Č.	Oblasť použitia	Hlavné opatrenie	Kód opatrenia	Doplňkové opatrenie	Kód opatrenia
1.	Podhorské oblasti sklon nad 10 %	Vrstevnicový smer výsadby	M31105	Trvalé zatravnenie a zalesnenie	M31101
		Pásové striedanie plodín	M31103	Hrádzky - záchytné, vsakovacie	M31115
		Terasovanie pozemkov	M31118	Prehrádzky	M31117
				Agrotechnické opatrenia - hrádzkovanie v brázdach	M31104
				Zasakovacie pásy po vrstevnici	M31113
				Priekopy - zasakovacie, záchytné, zvodné	M31112
				Medze (s/bez zasakovacích prieloh)	M31116
				Budovanie protieróznych poľných ciest	M31120
				Stabilizovanie dráhy sústredného odtoku	M31114

Č.	Oblasť použitia	Hlavné opatrenie	Kód opatrenia	Doplňkové opatrenie	Kód opatrenia
2.	Pahorkatiny sklon 5-10 %	Protierózny spôsob výsadby a protierózne rozmiestnenie plodín	M31102	Zasakovacie pásy po vrstevnici	M31113
		Vrstevnicový smer výsadby	M31105	Prieložy - zasakovacie, záchytné, zvodné	M31111
		Výmladkové plantáže rýchlorastúcich drevín	M31109	Agrotechnické opatrenia - siatie do krycích plodín	M31104
				Hrádzky - záchytné, vsakovacie	M31115
				Medze (s/bez zasakovacích prieloh)	M31116
				Remízky	M31106
				Silvoorbový systém obhospodarovania	M31107
				Silvopastorálny systém obhospodarovania	M31108
				Skoršia sejba	M31110
				Budovanie protieróznych poľných ciest	M31120
		Stabilizovanie dráhy sústredného odtoku	M31114		
3.	Rovinné oblasti (nížiny) sklon do 5%	Agrotechnické opatrenia - mulčovanie	M31104	Výsadba vetrolamov	M31119
		Trvalé zatrávnenie a zalesnenie	M31101	Remízky	M31106
		Výmladkové plantáže rýchlorastúcich drevín	M31109	Regulácia podzemných vôd pomocou drenáže	M31122
				Revitalizácia zavlazovacích kanálov	M31121
				Obnova mokradí	M31123
				Silvoorbový systém obhospodarovania	M31107
				Silvopastorálny systém obhospodarovania	M31108
				Skoršia sejba	M31110
				Agrotechnické opatrenia - siatie do krycích plodín	M31104
				Agrotechnické opatrenia - plytké kyprenie	M31104

Tab. 4.8 Oblasť použitia opatrení na lesných pozemkoch

Č.	Oblasť použitia	Hlavné opatrenie	Kód ZO	Doplňkové opatrenie	Kód ZO
1.	Horská oblasť sklon nad 10 %	Výsadba lesov	M31201	Záchytné rigoly a jarky	M31208
		Cielené zalesňovanie	M31202	Výsadba vhodných drevín	M31209
		Budovanie malých VN	M31203	Ochrana prameňov	M31210
				Protierózne opatrenia, bystriny	M31211
				Protierózne opatrenia, lesné cesty	M31212
				Križovanie lesných ciest s bystrinami	M31213
				Ponechanie a zachovanie prirodzených korýt bystrín	M31214
				Obnova rašelinísk	M31205
2.	Podhorská oblasť, pahorkatiny sklon 5-10 %	Výsadba lesov	M31201	Záchytné rigoly a jarky	M31208
		Ochrana a rozširovanie lesných pásov pozdĺž tokov	M31204	Výsadba vhodných drevín	M31209
				Budovanie malých VN	M31203
				Ochrana prameňov	M31210
				Protierózne opatrenia, bystriny	M31211
				Protierózne opatrenia, lesné cesty	M31212
		Križovanie lesných ciest s bystrinami	M31213		

Č.	Oblasť použitia	Hlavné opatrenie	Kód ZO	Doplnkové opatrenie	Kód ZO
				Ponechanie a zachovanie prirodzených korýt bystrín	M31214
				Čistenie okolia tokov	M31215
				Infiltračné priekopy a depresie	M31216
3.	Nížinná oblasť sklon do 5%	Výsadba lesov	M31201	Výsadba vhodných drevín	M31209
		Obnova mokradí	M31205	Ochrana a rozširovanie lesných pásov pozdĺž tokov	M31204
				Čistenie okolia tokov	M31215
				Infiltračné priekopy a depresie	M31216
4.	Podhorská a horská oblasť zalesnená sklon nad 5%	Vylúčiť holorubné hospodárenie	M31206	Záchytné rigoly a jarky	M31208
		Sanácia poťažobnej pôdy	M31207	Výsadba vhodných drevín	M31209
				Budovanie malých VN	M31203
				Ochrana prameňov	M31210
				Protierózne opatrenia, bystriny	M31211
				Protierózne opatrenia, lesné cesty	M31212
				Križovanie lesných ciest s bystrinami	M31213
				Ponechanie a zachovanie prirodzených korýt bystrín	M31214
				Infiltračné priekopy a depresie	M31216
				Obnova rašelinísk	M31205

Tab. 4.9 Oblasť použitia opatrení v urbanizovanom území

Č.	Oblasť použitia	Hlavné opatrenie	Kód. opatrenia	Doplnkové opatrenie	Kód. opatrenia
1.	Nestrediskové sídla (najmenšie obce) - najmenšie obce maximálne do 1000 obyvateľov	Zatrávňovacia dlažba	M31307	Vsakovacie šachty	M31304
		Záchytné priekopy	M31306	Zberné nádrže	M31308
2.	Strediskové sídla (obce vidieckeho typu) - obce s výrobnou poľnohospodárskou a rekreačnou funkciou do 5000 obyvateľov	Zatrávňovacia dlažba	M31307	Infiltračné ryhy	M31302
		Záchytné priekopy	M31306	Retenčné jazierka	M31303
		Filtračné pásy popri cestách	M31301	Vsakovacie šachty	M31304
3.	Strediskové sídla II. stupňa - sídla zo základnou občianskou vybavenosťou a s vyššou vybavenosťou do 50 000 obyvateľov	Zatrávňovacia dlažba	M31307	Infiltračné ryhy	M31302
		Filtračné pásy popri cestách	M31301	Zberné nádrže	M31308
		Retenčné jazierka	M31303	Vsakovacie šachty	M31304
				Záchytné priekopy	M31306
				Zelené strechy	M31309
4.	Strediskové sídla III. stupňa	Zatrávňovacia dlažba	M31307	Infiltračné ryhy	M31302

Č.	Oblasť použitia	Hlavné opatrenie	Kód. opatrenia	Doplnkové opatrenie	Kód. opatrenia
	- sídla nad 50 000 obyvateľov, kde okrem základnej a vyššej vybavenosti majú aj špecifickú vybavenosť	Retenčné jazierka	M31303	Zberné nádrže	M31308
		Záchytné nádrže	M31305	Vsakovacie šachty	M31304
		Zelené strechy	M31309	Záchytné priekopy	M31306
				Filtračné pásy popri cestách	M31301

3. Hlavné a vedľajšie opatrenia

Navrhované opatrenia sú rozdelené na dve skupiny podľa svojej účinnosti na hlavné a vedľajšie. Hlavné opatrenia sú plošné opatrenia, ktoré je možné aplikovať na súvislých rozsiahlejších plochách. Vedľajšie opatrenia sú líniové a bodové opatrenia, ktoré môžu byť aplikované spolu s hlavnými opatreniami, ale aj samostatne. Úlohou vedľajších opatrení je dotvorenie opatrení lokálne, podľa miestnych podmienok. Hlavné opatrenia vzhľadom na realizáciu na väčších plochách a charakter opatrenia majú zásadnejší vplyv na zmenu odtokových pomerov na riešenom území.

V rámci každého povodia majú hlavné opatrenia najvýraznejšie plošné zastúpenie. Vedľajšie opatrenia sú plošne marginálne najmä pri veľkých povodiach. Čím je povodie menšie, tým je väčšie zastúpenie vedľajších opatrení, nakoľko pri malom povodí sa výraznejšie prejaví ich vplyv.

Všetky opatrenia - plošné, líniové a bodové sú vo výpočte reprezentované plošne a to buď v km² alebo ha. Do výpočtu vstupuje súčet plôch, na ktorých je možné realizovať navrhované opatrenia. U líniových a bodových opatrení bola stanovená predpokladaná dĺžka, resp. početnosť možnej realizácie na reprezentatívnej ploche, čím sa stanovil rozsah možnej realizovateľnosti opatrenia. Následne sa na reprezentatívnu plochu preniesla zmena odtokových pomerov, ktoré tieto opatrenia zabezpečia. Zmena koeficientu odtoku na reprezentatívnej ploche sa následne aplikovala na dostupnú plochu pre bodové a líniové opatrenia.

4. Metodika výpočtu

Koeficient povrchového odtoku y

Vplyv opatrení je stanovený zmenou koeficientu povrchového odtoku. Koeficient povrchového odtoku vyjadruje, aká časť zrážok odtečie povrchovým odtokom pri nasýtených podmienkach. Koeficient povrchového odtoku prakticky stanovuje účinnosť zadržania vody v krajine. Na jeho hodnotu má vplyv sklon terénu, druh pôdy v závislosti na geológii a najmä typ krajinskej pokrývky. Pre výpočet boli prednostne používané koeficienty odtoku uvedené v predchádzajúcom cykle Plánu manažmentu povodňového rizika [1]. Tieto údaje boli konfrontované aj inými dostupnými publikáciami [3 - 5].

Plochy na ktorých boli aplikované opatrenia sú charakterizované aktualizovanými koeficientmi povrchového odtoku. Tieto boli dané zmenou povrchu a sklonom územia. Pri opatreniach líniového alebo bodového charakteru nový koeficient povrchového odtoku vyjadroval mieru zachytenia zrážok a povrchového odtoku oproti pôvodnému stavu vzťahnutú na plochu, ktorá je opatrením ovplyvnená.

Popis výpočtu

- Vstupné údaje

Pre každú geografickú oblasť bola vybraná z databázy SHMÚ plocha povodia, ktorá sa vzťahovala k profilu vodného toku na spodnom okraji geografickej oblasti. Vždy bol určený najbližší profil z databázy údajov SHMÚ. Pre tento profil boli odčítané údaje o ploche povodia a prietoku Q_{100} , ktoré boli vstupnými údajmi pre ďalší výpočet.

Vstupy v rámci povodia boli identifikované skladbou povrchov v rámci povodia, tzn. určenie plošného zastúpenia lesov, lúk a poľnohospodárskej pôdy.

- Výber opatrení pre povodie geografickej oblasti

Primárnym faktorom výberu opatrenia bol povrch územia (les, lúka, poľnohos. pôda). Pre každú geografickú oblasť bolo navrhnuté vhodné opatrenia z katalógu protipovodňových opatrení. Výber opatrení bol daný parametrami povodia ako jeho priemerný sklon, či sa jedná o horské, podhorské alebo nížinné územie. Prípadné iné mieste špecifiká ako banské územie, krasové územie, VN schopná ovplyvniť prietok v rámci predmetného povodia a pod.

- Stanovenie veľkosti plochy pre aplikáciu opatrení

Opatrenia boli navrhnuté v rámci disponibilných plôch. Vo všeobecnosti je možné opatrenia aplikovať na celom povodí okrem špecifických povrchov ako sú vodné plochy, existujúca infraštruktúra a pod., ktoré sú z plošného hľadiska k ploche celého povodia zanedbateľné.

Limitujúce parametre pre aplikáciu opatrenia sú:

- súhlas vlastníkov a užívateľov pozemkov s realizáciou opatrenia,
- majetkové vzťahy,
- ochrana prírody,
- poľnohospodárske využívanie plôch – zníženie výnosov plodín,
- hospodárenie v lesoch,
- plánované rozšírenia aglomerácii, investície a iné.

Plocha vhodná na realizáciu opatrení sa vzhľadom na hore uvedené stanovila v hodnote do 10% disponibilnej plochy v rámci povodia geografickej oblasti.

- Výpočet vplyvu aplikácie navrhovaných opatrení na Q_{100}

Na základe vstupných údajov a charakteru povodia geografickej oblasti sa určili plochy pre aplikáciu opatrení. Vplyv navrhnutých opatrení je vyjadrený zmenou koeficientov odtoku, ktoré reprezentujú rozdiel medzi existujúcim stavom a stavom s aplikovanými opatreniami. Tento rozdiel sa nakoniec prejaví ako redukovaný prietok Q_{100r} , vzťahnutý k dotknutej geografickej oblasti.

Postup bol nasledovný:

- stanovenie plochy pre aplikáciu opatrenia,
- výber vhodných opatrení podľa charakteru povodia geografickej oblasti,
- zmena koeficientu povrchového odtoku pre jednotlivé plochy aplikovaním opatrenia,

- zmena špecifického odtoku bola vypočítaná parciálne pre každú oblasť aplikácie opatrenia, na základe zmeny koeficientu odtoku,
- výpočet celkového odtoku z vybraných plôch, na ktorých boli aplikované opatrenia pomocou redukovaného špecifického odtoku,
- výpočet celkového odtoku z plochy povodia neovplyvnenou aplikáciou opatrení s použitím neovplyvneného špecifického odtoku,
- súčtom predchádzajúcich parciálnych odtokov je vyčíslenie Q_{100r} - redukovaný prietok pre danú geografickú oblasť.

Vyjadrenie vplyvu navrhovaných opatrení na príslušné povodie geografickej oblasti je stanovené ako rozdiel Q_{100} voči Q_{100r} vyčíslený v percentách.

5. Náklady na realizáciu opatrení

Na základe rozsahu opatrení pre jednotlivé geografické oblasti sa vypočítali realizačné náklady podľa použitia jednotlivých opatrení v členení podľa hlavných kategórií (na lesných pozemkoch, poľnohospodárskej pôde, v urbanizovaných územiach) na využiteľnej ploche v geografickej oblasti. V rámci nákladov na vyhotovenie opatrení sú započítané prípravné, prieskumné a projektové práce, realizácia opatrení, náklady na prevádzku a údržbu, pri opatreniach aplikovaných na poľnohospodárskych pozemkoch boli započítané aj dotácie na zmenu obhospodarovania a zníženie výnosnosti na pozemkoch využitých pre aplikáciu opatrení.

4.1.2.1.1 Opatrenia na lesných pozemkoch (lesnom pôdnom fonde)

M31201 Výsadba lesov

Zalesnenie lúčnych a krovitých plôch, ktoré sú na to vhodné. Výsadba drevín, ktoré sú vhodné pre dané klimatické pásmo a nadmorskú výšku. Pri výsadbe sa bude postupovať v súlade s lesným plánom pre LESY SR, š. p. Odporúčané sú miestne prirodzene sa vyskytujúce dreviny v čo najväčšej druhovej diverzite - zmiešané lesy.

Opatrenie je vhodné realizovať na plochách, ktoré v súčasnosti nie sú poľnohospodársky využívané. Jedná sa napríklad o bývalé pasienky. Dá sa využiť aj poľnohospodársky využívaná plocha veľkých výmer, kde sa zalesnia plochy s najväčším sklonom, respektíve plochy, kde vzniká sústredený odtok, pričom väčšina hospodársky využívaných plôch sa bude naďalej využívať ako doteraz.

Zalesnenie plochy má priamy vplyv na zníženie odtoku z plochy. Z celkových zrážok lesy zachytia 61 – 66 % ročných úhrnov. Zároveň spomaľujú odtok vody, čo vplýva na kulmináciu povodňovej vlny. Okrem vplyvu na povodňové prietoky lesy zabezpečujú zadržiavanie vody v krajine čím znižujú dôsledky sucha. Pozitívne ovplyvňujú miestnu klímu. Pri voľbe plochy pre výsadbu lesov treba zohľadňovať existujúce chránené biotopy, kde výsadba nesmie byť na ich úkor.

M31202 Cielené zalesňovanie pre zachytávanie zrážok

Jedná sa o zalesňovanie vysokohorských lúk (hole) v nadmorskej výške 1200 m n. m. – 1800 m n. m. Tieto plochy boli v minulosti intenzívne odlesňované za účelom vytvárania pastvín. V súčasnosti je pasienie na týchto plochách na ústupe, respektíve stagnuje. V týchto nadmorských výškach okrem výsadby lesov bude vo veľkej miere využívaná výsadba

kosodreviny. Kosodrevina bude šachovnicovo alebo náhodne striedaná s lúkami. Cieľom nie je holiny úplne zrušiť. Je dôležité, aby sa časť zachovala, nakoľko sa jedná o prírodné hodnotné biotopy, ktoré sa väčšinou nachádzajú v národných parkoch.

Výsadba bude realizovaná najmä na exponovaných strmých miestach. Naopak na plochách s menším sklonom sa využije striedavá výsadba - kombinácia zalesnenej a nezalesnenej plochy, s ponechaním vysokohorskej lúky. V budúcnosti, pokiaľ tu nebude prebiehať pastva hospodárskych zvierat je predpoklad, že plochy úplne zarastú horským lesom a kosodrevinou.

Zalesnenie plochy má priamy vplyv na zníženie odtoku z plochy pričom v týchto vysokých nadmorských výškach sa výrazne prejavuje intercepcia : 18 – 29 % úhrnu zrážok. Rovnako výrazne sa zvýši zachytávanie snehových zrážok, ktoré sú na jar lepšie distribuované - vo vyšších polohách dochádza k neskoršiemu topeniu snehu a lepšiemu rozdeleniu odtoku. Tienenie lesmi a kosodrevinou udržuje snehovú pokrývku dlhší čas a nadlepšuje prietoky v tokoch v čase sucha, keď je sneh na iných miestach už roztopený. Zalesnenie vysokohorských svahov zníži výskyt lavín v zimnom období. Pri voľbe plochy pre výsadbu lesov a kosodreviny je potrebné zohľadňovať existujúce chránené biotopy, kde výsadba nesmie byť na ich úkor.

M31203 Budovanie malých vodných nádrží (mimo vodných tokov)

Opatrenie obsahuje budovanie lesných požiarnych nádrží, napájadiel, obnovu starých tajchov. VN je možné umiestňovať aj v sústavách podľa terénnych možností. Veľkosť do 1000 m³. Vždy sa jedná o nádrže mimo existujúcich vodných tokov. Malé vodné nádrže na tokoch spadajú do samostatnej kapitoly. Nádrže budú hradené prevažne zemnými hrádzami s výškou do 3 metrov. Podľa lokality je možné použiť kamenné múriky a hydroizolačné tesnenia.

Zdrojom vody pre tieto vodné nádrže budú primárne dažďová voda voľne stekajúca po teréne. Preto sa tieto nádrže budú budovať najmä v malých údoliach blízko rozvodnice, v lokálnych depresiách a podobne. Sekundárne môžu byť napájané z prameňov, podzemnou vodou ale aj prívodom z blízkeho potoka. Tieto nádrže nemusia mať trvalú prevádzkovú hladinu a väčšinu času môžu byť suché.

Retenčný objem VN má vplyv na sploštenie povodňovej vlny. Vodné nádrže môžu mať množstvo ďalších funkcií :

- protierózna funkcia, zachytávanie sedimentov,
- zdroj požiarnej vody,
- napájadlo lesnej zveri, prípadne hospodárskych zvierat,
- obnova historického vodného diela,
- zdroj vody pre zasnežovanie,
- krajinársky a turisticky hodnotný prvok v krajine,
- akumulácia vody v krajine a tým znižovanie účinkov sucha,
- extenzívny chov rýb alebo vodného vtáctva.

M31204 Ochrana a rozširovanie lesných pásov pozdĺž tokov

Jedná sa o inundačné územie okolo vodných tokov, kde nedochádza pri vybrežovaní k hospodárskym škodám. Vhodné napr. u lužných lesov, kde zvýšenie drsnosti inundácie spomalí odtok vody. Technicky sa jedná o výsadbu stromov v blízkosti vodných tokov. Druhovú skladbu lesov by mala zodpovedať tej pôvodnej.

Opatrenie je možné realizovať na lúkach a poľnohospodárskej pôde v blízkosti vodných tokoch. Nejedná sa o zabratie celej plochy a jej zalesnenie, ale len okrajových pásov. Tým, že sa jedná o záplavové územie, sa znížia náklady na protipovodňovú ochranu. Opatrenie je možné realizovať aj v lužných lesoch s hospodárskym využívaním. Tam je vhodné pri ťažbe ponechávať solitérne stromy alebo malé skupinky, aby sa dosiahla rôzna veková štruktúra stromov a pozemok by nebol nikdy úplne odlesnený.

Okrem zvýšenia drsnosti povrchu a spomalenia odtoku v lužnom lese respektíve v zalesnenej inundácii, čo má vplyv na veľkosť povodňového prietoku, má opatrenie nasledovné pozitívne vplyvy:

- zníženie rýchlosti prúdenia vody v inundácii, to znižuje eróziu, respektíve umožňuje zachytenie sedimentov;
- lesné pásy pozdĺž tokov rôznej vekovej a druhovej skladby sú vhodným prostredím pre hniezdenie vtáctva;
- lesné pásy v blízkosti vodných tokov aj keď sa nejedná priamo o inundáciu zachytávajú zrážky efektívnejšie ako lúky a poľnohospodárska plocha;
- prítomnosť stromov pri toku vytvára vhodné prostredie pre bobra. Tento vytvára hrádze, ktoré efektívne zadržávajú vodu v krajine a môžu mať pozitívny vplyv aj na zmenšenie povodňových prietokov.

M31205 Rušenie odvodňovania lesných plôch, obnova mokradí a rašelinísk

Jedná sa o zachytávanie a akumuláciu vody v rašeliniskách a mokradiach. Opatrenia na zabráneniu vysychania a úniku vôd z týchto lokalít, drevené prehrádzky a pod. V prípade existencie drenáže alebo iných odvodňovacích zariadení zabezpečiť možnosť ich regulácie. V prípade, že odvodňovacie zariadenie neplní svoju pôvodnú hospodársku funkciu, je vhodné ho zrušiť.

Najprv je potrebné zistiť dôvod zániku respektíve vysychania mokrade/rašeliniska. Tento môže byť spôsobený umelým odvodnením, ale aj prirodzený. V prípade umelého odvodnenia je potrebné toto upraviť prípadne úplne zrušiť, aby mohlo dôjsť k obnoveniu mokrade. V prípade prirodzeného vysychania v prvom rade zabránime neželanému odtekaniu vody vytvorením prehrádzok alebo inými prírode blízkymi opatreniami. Pokiaľ je nedostatok vody spôsobený suchom je vhodné zvoliť opatrenia, ktoré zabezpečia prítok dažďových vôd do mokrade, napr. záchytné jarky, privedenie vody z prameňa a pod. Zanikanie mokrade / rašeliniska môže byť spôsobené aj inými faktormi, ako napríklad zanášanie sedimentmi. Tieto faktory treba zohľadniť a citlivo odstrániť.

Opatrenie zabezpečuje akumuláciu vody v krajine. Táto schopnosť je závislá od prirodzenej hladiny podzemnej vody. Pri oblastiach s vysokou hladinou podzemnej vody je kapacita nižšia ako pri suchších oblastiach. Zároveň mokrade s už vyvinutou vegetáciou zabezpečujú spomalenie odtoku povodňových prietokov. Vďaka schopnosti uvoľňovať vodu do prostredia postupne zlepšujú mikroklimu a zvlhčujú ovzdušie. Negatívom môže byť šírenie komárov.

M31206 Vylúčiť holorubné hospodárenie

Opatrenie má organizačný charakter, jeho cieľom je zamedziť, aby pri hospodárskom využívaní lesa vznikali holoruby, to znamená súvislé dočasne odlesnené plochy s plochou väčšou ako 1 ha. Ich vznik môže mať viacero príčin a treba ich riešiť s konkrétnym majiteľom alebo hospodárom na daných lesných pozemkoch.

Na lesných plochách aplikovať také lesotechnické opatrenia a hospodárske postupy, ktoré predídu potrebe holorubnej ťažby napríklad po veternej kalamite. V chránených územiach uprednostniť extenzívne hospodárenie ako je prebierková ťažba bez ťažkej mechanizácie. V hospodárskych lesoch dodržiavať plán ťažby lesa, ťažiť les v pásoch.

Zamedzenie holorubom výrazne zlepši vodozádržnú funkciu lesných plôch. Predíde sa erózii a degradácii odhalenej lesnej pôdy. Zamedzí sa vytváraniu sústredenému odtoku vody a splachu sedimentov.

M31207 Sanácia pot'ážobnej pôdy

Jedná sa o organizačné opatrenie v lesnom hospodárení. To znamená, že pri hospodárskej činnosti v lesoch je potrebné dodržiavať stanovené pracovné postupy s ohľadom na životné prostredie a minimalizovať negatívne dopady. Jedná sa napríklad o úpravu povrchu po ťahaní dreva tak, aby sa nevytvárali erózne línie. Výsadbu po ťažbe lesa treba vykonať v čo najkratšom čase. Haluzinu a hospodársky nevyužiteľné drevo použiť ako ochranu odhalenej lesnej pôdy.

Technická realizovateľnosť opatrenia je v záujme lesného hospodára, nakoľko z dlhodobého hľadiska prináša lepšie hospodárske výsledky. Sanácia pot'ážobnej pôdy zahŕňa:

- výsadba nového lesa, sadenice,
- protierózne opatrenia na lesnej pôde,
- ochrana pred priamym slnečným žiarením.

Opatrenie zamedzuje degradácii lesnej pôdy jej splachom ako aj vysušovaním a poškodzovaním priamym slnečným žiarením. Ochrana lesnej pôdy vytvára podmienky pre rýchlejšiu obnovu lesa a jeho vyššiu kvalitu, čo následne zlepšuje vodozádržnú funkciu lesa. Znižuje sa množstvo sedimentov a kalu vo vodných tokoch.

M31208 Záchytné rigoly a jarky

Priekopy, jarky, prielohy sú líniové opatrenia, ktoré majú za úlohu zachytiť povrchový odtok a zabezpečiť jeho vsakovanie a odtok, aby sa predišlo erózii sústredeným odtokom a tým aj rýchlejšiemu odtekaniu vody z krajiny. To znamená, že svoju úlohu budú plniť za podmienky ich budovania po vrstevnici v minimálnom sklone.

Prieloh je plytká, široká priekopa s miernym sklonom svahov, spravidla s malým pozdĺžnym profilom (prípadne nulovým), kde sa povrchová voda zachytáva a vsakuje alebo je postupne odvádzaná. Opevnený je trvalým trávnatým porastom, ktorého súčasťou môžu byť aj dreviny. Môže byť spojená s ďalším technickým prvkom (medza, hrádzka, zasakovací pás) alebo s poľnou cestou. Tým sa zvyšuje celková účinnosť prvku. V prípade doplnenia organizačných a lesotechnických opatrení na plochách nad prielohom sa jeho efekt zvyšuje a zároveň dochádza k jeho ochrane (nezanášanie).

Priekopa je líniový prvok, umiestnený na pozemku v mieste nutného prerušenia svahu. Zachytáva povrchovo stekajúce vody, ktoré vsakujú alebo sú postupne odvádzané. Jedná sa o prvok podobný prielohu ale so strmšími svahmi. Môže byť kombinovaný s ďalšími líniovými prvkami v krajine (cesta, biokoridor a pod.). Tým sa zvyšuje celková účinnosť prvku. Dimenzovanie priekop sa robí na N-ročné prietoky na základe hydrotechnických a hydraulických výpočtov. Priekopy sa spravidla navrhujú na 5-ročné vody, ak je cieľom ochrana pozemku. V prípade ochrany intravilánu alebo inej infraštruktúry je miera ochrany vyššia (spravidla ochrana pre 10 – 50 ročnou vodou). Priekopy môžeme rozdeliť na zasakovacie, záchytné a zvodné.

Prieloh:

Priečný profil – trojuholníkový, parabolický, lichobežníkový – sklon svahov 1:10 až 1:5. Max. hĺbka 100 cm a min. hĺbka 30 cm. Pozdĺžny sklon do 3%, u zvodných prielohov je pozdĺžny sklon podľa sklonu terénu (pri prierezovej rýchlosti nad 1,5 m/s sa navrhuje dno alebo aj steny zvodného prielohu opevniť). Záchytné prielohy sa navrhujú na pozemkoch v sklone do 15% a spravidla sú zatrávené. Záchytný prieloh musí byť doplnený zvodným technickým opatrením zaústeným do recipientu. Zasakovací prieloh je bezodtokový zasakovací prvok s nulovým pozdĺžnym profilom. Zvyšuje vsak vody do pôdy, spomaľuje povrchový odtok a prerušuje dĺžku svahu či dráhu odtoku a rovnako dokáže zachytiť odtok pri vyšších zrážkových úhrnoch. Záchytný prieloh zachytáva a ďalej odvádza odtok zo svahu do zvodného prvku alebo priamo do recipientu. Má pozitívny vplyv na zvýšenie vsaku do pôdy, spomalenie povrchového odtoku (aby nedochádzalo k odnášaniam zemin) a zníženie jeho objemu. Zároveň dokáže zachytiť odtok pri vyšších zrážkových úhrnoch. Zvodný prieloh je líniový prvok, ktorý regulovane odvádza odtok zo záchytného prvku (prieloh/priekopa). Odvádza bezpečne vodu zo záchytných prielohov, s ktorými tvorí komplexný systém opatrení.

Priekopa:

Priečný profil – trojuholníkový, parabolický, lichobežníkový – sklon svahov 1:1,5 až 1:2, max. hĺbka 100 cm min. hĺbka 40 cm. Šírka v dne – ideálne 0,3 – 0,6 m. Pozdĺžny sklon do 3%, u zvodných priekop podľa sklonu terénu a druhu opevnenia. Záchytná priekopa musí byť doplnená zvodným technickým opatrením zaústeným do recipientu. Zasakovacia priekopa je bezodtokový zasakovací prvok. Zvyšuje vsak vody do pôdy, ďalej spomaľuje povrchový odtok, prerušuje dĺžku svahu či dráhu odtoku a rovnako dokáže zachytiť odtok pri vyšších zrážkových úhrnoch. Záchytná priekopa zachytáva a ďalej odvádza odtok zo svahu. Má pozitívny vplyv na zvýšenie vsaku do pôdy, spomalenie odtoku a zníženie jeho objemu. Prerušuje dĺžku svahu za účelom zamedziť vzniku sústredeného odtoku či prerušenia a zvýšenia vsaku do pôdy. Zároveň dokáže zachytiť odtok pri vyšších zrážkových úhrnoch. Zvodná priekopa je líniový prvok, ktorý regulovane odvádza povrchový odtok zo záchytných priekop, s ktorými tvorí komplexný systém opatrení. Zvodné priekopy regulujú rýchlosť a objem povrchového odtoku, odvádza povrchový odtok pri vyšších zrážkových úhrnoch prívalových zrážok a tým chráni objekty pod nimi pred zatopením.

Opatrenia majú vplyv na spomalenie odtoku a zvýšenie retencia územia. Aplikácia na lesných cestách s vhodným sklonom do 0,75%. Vsakovanie zabezpečí dotovanie podzemných vôd.

Prielohy a priekopy zlepšujú vodný režim v pôde, zabezpečujú zadržovanie vody v krajine, obmedzujú dôsledky erózie a degradáciu pôdy. Zároveň zvyšujú a posilňujú biodiverzitu v krajine, rovnako zvyšujú estetickú hodnotu krajiny.

M31209 Výsadba vhodných drevín

Predmetom je zachovať druhovú pestrosť lesov. Rušiť monokultúry. Zabezpečiť etážovitú skladbu lesa. Vymedziť plochy ochranných lesov. Znamená to, že v lese nie je dominantná žiadna jeho funkcia na úkor ostatných funkcií. Súčasne je tento les charakterizovaný rozmanitou textúrou v priestore tak, aby na rozsiahlejších plochách boli porasty všetkých vekových stupňov a rôznych štruktúr a druhov drevín. Takýto les bude mať vždy lepšiu vodozadržnú kapacitu ako funkčne jednostranne pestovaný porast.

Technické parametre optimálneho zloženia lesa z hľadiska jeho vodozadržnej funkcie, jeho a ostatných funkcií vrátane hospodárskych je obtiažne presne špecifikovať. Obecne sa

jedná o les, ktorý je tvorený druhovou a priestorovou štruktúrou blízkou prirodzeným lesným spoločenstvám s prihliadnutím k jeho spoločenskému poslaniu. Textúra lesa by mala odpovedať hlavne charakteru miestnych podmienok. V chudobnejších typoch lokalít býva textúra nižšia v bohatších vyššia. Rovnako tak z hľadiska nadmorskej výšky, kde sa s jej zvyšovaním obecné fragmentácia lesa znižuje. Optimálnu textúru lesa je potrebné riešiť podľa miestnych podmienok, ktoré zohľadňujú záujmy vlastníkov lesov.

Efekt opatrenia sa zvyšuje s ekologickou kvalitou porastov ako je prirodzená skladba drevín, adekvátna priestorová výstavba, staršie funkčné porasty v dobrom zdravotnom stave. Dôležitý je plošný rozsah opatrenia. Celková retenčná kapacita lesných porastov s optimálnym zložením je pri krátkodobých intenzívnych zrážkach až 70 mm, čo je cca dvojnásobok oproti monokultúrnemu lesu bez podrastu.

M31210 Ochrana a údržba prameňov a pramenísk

Pramene sú zdrojom kvalitnej väčšinou pitnej vody. Ich ochranou a údržbou ako aj meraním výdatnosti sa zabezpečuje prehľad aj o celkovej kvalite a vodozadržnej kapacite územia, ktorá je zdrojom vody pre prameň.

Väčšina prameňov je dnes upravená a postačuje zabezpečovať ich údržbu. To predstavuje ich pravidelné čistenie od sedimentov, napadaného lístia a pod. Zároveň je potrebná údržba stavebných konštrukcií, ktoré prameň zachytávajú a chránia. Meranie na prameňoch zabezpečuje SHMÚ.

Zachytenie prameňov vytvára podmienky pre využitie tejto vody v rámci ostatných uvedených vodozadržných opatrení. Vodu z prameňa je možné využiť ako zdroj pre malé jazierka a vodné nádrže, napájadla, zdroj vody pre mokrade a rašeliniská a pod.

M31211 Protierózne opatrenia, hradenie bystrín

Prehrádzky v rámci lesných a lúčnych plôch môžu byť navrhované v dráhach sústredeného odtoku. Tieto priečne stavby sa navrhujú bez spodných výpustí. Sú to vhodné opatrenia na predchádzanie vzniku erózie ale aj ako sanačné opatrenia do už vzniknutých strží vzniknutých vodnou eróziou.

Parametre (rozmery) prehrádzky sa navrhujú podľa použitých materiálov na konštrukciu a z prírodného profilu dráhy sústredeného odtoku, do ktorého sa umiestňuje. V rámci lesných plôch a lúk sa prehrádzkou myslí nízke prehradenie dráhy sústredeného odtoku, ktoré neprevyšuje najvýraznejšiu časť údolnice a je bez spodného odtoku. Prehrádzky môžu byť doplnené sprievodnou zeleňou. Navrhujeme ich s prírodných materiálov ako zemina kameň a drevená guľatina. V závislosti na veľkosti strže je možné použiť aj iné stavebné materiály napr. betónové a murované konštrukcie, pokiaľ si to opatrenie zo statického hľadiska vyžaduje.

Opatrenie má vplyv na zmenu pozdĺžneho sklonu toku - spomalenie odtoku. Protierózny efekt, zníženie zanášania vodnej nádrže a tokov sedimentmi.

M31212 Protierózne opatrenia, odrážky na lesných cestách

Odrážky na lesných a poľných cestách sa navrhujú v miestach, kde tieto komunikácie nie sú vybavené odvodňovacími priekopami, pričom sklon cesty či už priečny alebo pozdĺžny vytvára podmienky na sústredený odtok vody po povrchu cesty, ktorý hrozí vznikom erózie. Primárnym cieľom odrážok je odvedenie zrážkovej vody z povrchu lesnej cesty mimo jej teleso.

V súčasnosti je k dispozícii množstvo konštrukčných riešení na realizovanie odrážok. Tieto môžu byť budované z drevenej guľatiny, z oceľových alebo betónových žľabov rôznej kapacity. Materiál je vhodné voliť podľa jeho dostupnosti a zaťaženiu lesnej cesty. Opatrenie je vhodné kombinovať so záchytnými priekopami. Vzďialenosť odrážok voliť v závislosti na sklone cesty a možnosti ich vyústenia. Vyústenie odrážok voliť a zabezpečiť tak, aby pod ňou nevznikala erózia.

Opatrenie zabraňuje sústredenému odtoku na lesných cestách a tým následnej erózii. Prípadne sa dá použiť ako sanácia existujúcich erózných prejavov. Opatrenie zmiernuje tvorbu sedimentov, čím sa zamedzuje následnému zanášaniam a zamúteniu vodných tokov.

M31213 Križovanie lesných ciest s bystrinami / priekopami

Zatrubnené úseky potokov/jarkov nahradiť otvoreným korytami a priepustmi s dostatočnými svetlými rozmermi. Vodný tok vedený pod zemou v uzavretom profile bude mať vždy nižšiu kapacitu ako otvorené koryto. Tam, kde to podmienky umožňujú, nahradiť priepusty brodmami. Zamedzenie vzniku sekundárnych povodní upchávaním priepustov.

Prekryté časti potokov / priekop

V prípade, že to priestorové pomery umožňujú sa prekrytá časť potoka odkope, odstráni sa potrubie alebo rámový priepust a vytvorí sa nové otvorené koryto potoka. Tvar koryta sa prispôbi priestorovým pomerom. Aj koryto so zvislými brehovými múrmi je lepším technickým riešením ako prekrytý potok. Má väčšiu kapacitu a umožňuje povrchový odtok z okolitých plôch.

Priepusty

Priepusty, ktoré svojou malou kapacitou spôsobujú sekundárne povodne alebo sa upchávajú, budú nahradené buď väčším priepustom alebo brodom. Brody je potrebné vhodne opevniť, nie sú vhodné na lesných cestách s intenzívnejšou dopravou. Toto riešenie je vhodné len v prípade, ak zavzduťím vody nad priepustom dochádza alebo by mohlo dôjsť k hospodárskym škodám. V opačnom prípade pôsobí priepust ako malý polder a jeho vplyv by sa hodnotil pozitívne.

Jedná sa v podstate o zvýšenie kapacity existujúcich stavebných objektov na priekopách, jarkoch a potokoch. Kapacita priepustu má zodpovedať kapacite priekopy/potoka nad ním. To zabezpečí bezpečný odtok vody tak, aby nedochádzalo k hospodárskym škodám nad priepustom prípadne na križovanej lesnej ceste.

M31214 Ponechávanie kmeňov a divokých lesných porastov v korytách a ich okolí

Opatrenie je aplikovateľné len pre vhodné úseky mimo rekreačné a hospodárske využívaných lesov. Úsek musí byť ukončený záchytným zariadením na toku s možnosťou odstraňovania a dočasného uskladňovania zachytených kmeňov a konárov.

Vytipovaný úsek vodného toku v lese sa v podstate nechá na samovývoj. Do koryta sa nebude zasahovať a popadané stromy v koryte sa nebudú odstraňovať. To samozrejme vylučuje ťažbu dreva v blízkom okolí potoka, väčšinou sa jedná len o úzky pás lesa. Na spodnom konci takéhoto úseku potoka je potrebné vybudovať záchytné zariadenie - hrablice naprieč vodným tokom. Toto bude pri povodniach zachytávať splavené drevo a konáre. V podstate sa vytvorí niečo ako polder. Súčasťou záchytného zariadenia bude manipulačná a skladovacia plocha na zachytené drevo, ktoré je potrebné po povodni čo najskôr odstrániť a hrablice vyčistiť.

Takéto koryto má výrazne vyššiu drsnosť a pri povodni spomaľuje odtok vody v koryte. To má vplyv na kulmináciu povodne na nadväzujúcich tokoch, ktorá bude znížená. Voda z lesa odtečie v dlhšom časovom horizonte a bude niest' menej zemných sedimentov - menší zákal. Rizikom je, že pri povodni môže dôjsť k splaveniu väčšieho množstva drevnej hmoty, ktorá môže upchávať mosty. Toto sa dá eliminovať vhodnými technickými opatreniami - záchytné zariadenie.

M31215 Čistenie okolia tokov od kmeňov a konárov, redukcia brehovej zelene

Platí pre úseky vodných tokov, kde následný transport kmeňov a konárov pri povodni môže spôsobiť upchanie mostov a tým zväčšiť povodňové škody. V takýchto úsekoch je vhodná redukcia brehovej zelene na takú mieru, aby bola možná bezproblémová údržba brehového pásu. To neznamená úplne vylúčenie kríkov a stromov z brehového pásu.

Jedná sa o technicko organizačné opatrenie. Ide o údržbu brehového pásu vodných tokov v úsekoch ako sú rekreačné zariadenia, lesné hospodárske zariadenia a podobne. Zahŕňa to nasledovné činnosti.

- kosenie a trávy a zastrihávanie kríkov,
- starostlivosť o stromy, odstraňovanie suchých stromov a pod,
- ochrana stromov pred bobrami pletivom okolo kmeňa,
- údržba opevnenia brehov u upravených tokoch.
- odstraňovanie sedimentov znižujúcich kapacitu toku najmä pri priepustoch a mostoch.
- kontrola, že v inundačnom území nie sú žiadne objekty, ktoré by mohli byť pri povodni poškodené alebo škodu spôsobiť.

Opatrenie zabezpečí, že koryto toku bude v prípade povodne kapacitne v dobrom stave a v prípade vybreženia nebudú do toku splavené nebezpečné látky alebo predmety.

M31216 Infiltračné priekopy a depresie

Lesné prostredie ako pasienky a lúky umožňujú vytváranie a využívanie lokálnych depresí a iných plôch na dočasnú akumuláciu vody. Na rozdiel od intenzívnejšie využívaných poľnohospodárskych a urbanizovaných plôch tu priestor nie je limitujúcim faktorom.

Terénne depresie sa využívajú ako dočasná akumulácia vody. Dajú sa využiť prirodzené depresie za využitia nízkych prehrádzok alebo sa vytvárajú umelé. Pre ľahký prístup sa na tento účel dajú využiť nepožívané lesné cesty. Vyjazdené koľaje sa v pravidelných odstupoch prehradia drevenými alebo kamennými prahmi, prípadne sa na lesnej ceste vykopú umelé depresie. Lesná cesta bude naďalej priechodná pre peších alebo cyklistov, ale nebude na nej možný pohyb motorových vozidiel. Nakoľko sa bude jednať o lesné cesty bez hospodárskeho využívania v horizonte minimálne 10 rokov, netreba to brať ako negatívum.

Opatrenie zachytí povrchový odtok, čím sa zníži súčiniteľ povrchového odtoku, čo má priamy vplyv na povodňové prietoky. Zároveň sa zachytí voda v krajine, ktorá bude postupne uvoľňovaná do krajiny výparom a vsakom. Dočasne vzniknuté vodné plochy (veľkosti mlák) sú výborným biotopom pre obojživelníky a hmyz.

4.1.2.1.2 Opatrenia na poľnohospodárskej pôde

M31101 Trvalé zatrávnenie a zalesnenie

Trvalé zatrávňovanie a zalesňovanie poľnohospodárskej pôdy sa odporúča na plytkých pôdach, na plochách s vysokým sklonom a pozdĺž vodných tokov.

Trvalé zatrávnenie je výsadba trvalého trávneho porastu najmä na svahoch so sklonom viac ako 12° a nevyhnutne nad 17°, nakoľko tieto plochy majú tendenciu byť erodované a dochádza tu k sústredenému odtoku. Trávnatý porast je najvhodnejšia ochrana pre plochy, ktoré už nie je možné obhospodarovat' ako ornú pôdu, avšak nie je nutné ich zalesniť. Zatrávňujú sa aj eróziou ohrozované depresie na orných plochách a tiež sypké a ľahko pohyblivé orné pôdy alebo neúrodné pôdy.

Trvalé zalesnenie je výsadba drevín na plochách hlavne pozdĺž vodných tokov alebo na plochách, ktoré nie je možné obhospodarovat' ako ornú pôdu.

Opatrenie spomaľuje povrchový odtok a znižuje jeho objem, zvyšuje vsak vody do pôdy v mieste realizácie opatrenia. Opatrenie tiež obmedzuje dĺžku svahu a tým skracuje dráhy sústredeného odtoku, ak je aplikované v smere vrstevníc. Zároveň opatrenie zachytáva transportované častice na svahu a zabraňuje vnosu jemných pôvodných častíc a anorganických sedimentov do vodných tokov. Rovnako ma opatrenie pozitívny vplyv na spomalenie resp. úplné zastavenie rozrušovania a následnú degradáciu pôdy a odnos pôdy. Taktiež sa zvyšuje a posilňuje biodiverzita v krajine.

M31102 Protierózny spôsob výsadby a protierózne rozmiestenie plodín

Opatrenie predstavuje vhodný výber skladby plodín. Na pôdach ohrozovaných eróziou sa neodporúča výsadba erózne nebezpečných plodín, tieto plodiny sa navrhuje z ohrozených plôch vylúčiť. Ďalej sa navrhuje širokoriadkové plodiny s nedostatočným ochranným účinkom striedať vo vrstevnicových pásoch okopanín, viacročných d'ateľovín.

Opatrenie sa navrhuje v prípade pozemkov s veľkým sklonom, s výraznou vertikálnou a horizontálnou členitosťou, kde už nie je možné realizovať pracovné operácie naprieč svahom alebo v prípade nepriaznivého tvaru a prístupnosti pozemkov. Pozemky silno ohrozené je potrebné vyčleniť do samostatného oševného postupu, zabezpečiť rastlinný kryt vo väčšine časti roka aj počas zimného obdobia.

Opatrenie zabezpečuje spomalenie povrchového odtoku, zníženie jeho objemu a zvýšenie vsaku vody do pôdy. Opatrenie zároveň spomaľuje či zastavuje rozrušovania a následnú degradáciu pôdy a odnos pôdy, ako aj znižuje prísun nadmerného prísunu splavenín do vodných tokov.

M31103 Pásové striedanie plodín

Medzi rovnako široké pásy plodín sa navrhuje umiestňovať spravidla nerovnaké pásy trávnatých porastov alebo d'atelinovín, tzn. striedanie pásov plodín s nižšou protieróznou odolnosťou (obilniny) s pásmi s vyššou eróznou odolnosťou (krmoviny).

Opatrenie sa používa na pôdach, kde je svah príliš strmý alebo dlhý. Pásové striedanie plodín predstavuje rozdelenie pozemkov na niekoľko pásov po vrstevnici, kde sa striedajú pásy plodín erózne odolných a pásy plodín erózne náchylných. Šírka jednotlivých pásov má 20 – 40 m (podľa svahovitosti a ochrannej plodiny).

Navrhované opatrenie zamedzuje vzniku sústreďeného odtoku. V riadkoch je voda zachytávaná, čím dochádza k spomaleniu alebo aj zastaveniu odtoku a následnému zvýšeniu vsaku vody do pôdy. Opatrenie zlepšuje vodný režim v pôde a prispieva k zníženiu prísunu splavenín do vodných tokov. Zároveň zamedzuje degradácii pôdy a tým aj k zníženiu spotreby umelých hnojív pre zachovanie výnosov.

M31104 Agrotechnické opatrenia

Agrotechnické opatrenia sú založené hlavne na skrátaní času, keď je pôda bez vegetačného pokryvu na minimum. K ochrane pôdy je možné využívať požatvové zbytky a biomasu medziplodín. Účinné sú aj technológie ochranného spracovania pôdy.

Do agrotechnických opatrení zahrňujeme mulčovanie, siatie do krycích plodín, plytké kyprenie pôdy a hrádzkovanie v brázdach.

Mulčovanie

Pokryvanie povrchov vrstvou krycieho organického materiálu (napr. slama, kôra, zelený odpad, zvyšky rastlín, suchá tráva, kompost, hnoj, lístie atď.). Materiál môže byť aplikovaný na holú pôdu alebo okolo existujúcich rastlín.

Mulčovanie spomaľuje povrchový odtok, zvyšuje vsak do pôdy a znižuje výpar. Opatrenie má vplyv na zníženie erózneho ohrozenia pozemku a priaznivý vplyv na zadržanie vody v krajine a zabezpečuje ochranu pôdneho povrchu hlavne pri výskyte prívalových zrážok. Opatrenie zlepšuje vodný režim v pôde a môže prispieť k zníženiu prísunu nadmerného množstva splavenín do tokov. Zároveň zabezpečuje navýšenie organickej hmoty v pôde čím je podporená retenčná schopnosť pôdy.

Siatie do krycích plodín

Opatrenie predstavuje výsev do ochrannej podplodiny. Krycie plodiny sú vysádzané na poliach, ktoré by inak zostali holé napr. cez zimné obdobie.

Krycie plodiny zlepšujú štruktúru pôdy, chránia pred veternou a vodnou eróziou. Toto opatrenie spomaľuje povrchový odtok a zvyšuje vsak vody do pôdy v období pred zapojením širokoriadkových kultúr. Zároveň znižuje výpar z pôdy a tým zlepšuje mikroklimu pozemku. Znižuje degradáciu pôdy a tým sa znižuje spotreba umelých hnojív pre zachovanie výnosov.

Plytké kyprenie pôdy

V rámci tohto opatrenia je využívané plytké kyprenie pôdy, ale aj hlbšie prekyprenie ornice či časti podornice bez obracania zapracovanej vrstvy pôdy.

Vďaka menšiemu zhutneniu pôdneho profilu sa dosiahne spomalenie povrchového odtoku, zníženie jeho objemu a zvýšenie vsaku do pôdy. Opatrenie zlepšuje vodný režim v pôde a môže prispieť k zníženiu prísunu nadmerného množstva splavenín do tokov. Zároveň zabezpečuje navýšenie organickej hmoty v pôde čím je podporená retenčná schopnosť pôdy.

Hrádzkovanie v brázdach

Jedná sa o založenie ochranných hrádzok/jamiiek v medzi radí čím sa vytvorí rada malých akumuláčnych priekop.

Opatrenie bráni vzniku sústreďeného povrchového odtoku. Rovnako dochádza k akumulácii vody v krajine (MZe uvádza až 56 m³/ha – Príručka ochrany proti vodnej erózii, MZe 2011), predĺženie doby infiltrácie a zvýšenie vsaku do pôdy. Jamky o objeme cca 3l a hĺbke 15 – 30 cm obmedzujú eróziu a zvyšujú retenčnú schopnosť pôdy o 20 – 30 mm.

M31105 Vrstevnicový smer výsadby

Opatrenie predstavuje výsadbu (následne aj zber a pod.) ako aj obrábanie pôdy v smere vrstevnic alebo len s minimálnou odchýlkou od tohto smeru.

Toto opatrenie zabezpečuje spomalenie povrchového odtoku a zníženie jeho objemu. Zároveň nedochádza k vzniku sústredeného odtoku. Opatrenie má protieróznú funkciu. Zlepšuje vodný režim v pôde. Zlepšuje kvalitu vody v recipiente nakoľko zamedzuje vnos jemných pôdných častí do toku. Opatrenie zabezpečuje zachytávanie potencionálneho erózneho odnosu pôdy na pozemkoch s realizovaným opatrením, čím obmedzuje degradáciu pôdy a tým prispieva k zníženiu spotreby umelých hnojív a zachovanie výnosov.

M31106 Remízky

Remízky môžeme zaradiť medzi plošnú vegetáciu. Je to skupina krovín a drevín, ktoré vznikli spontánne alebo zámernou výsadbou na plochách, ktoré sa nevyužívajú pre poľnohospodársku výrobu. Vegetácia je v hustom zapojení do pravidelnej alebo nepravidelnej pôdorysnej dispozície. Je to husté zoskupenie drevín na ploche s výmerov 100 – 500 m².

Remízky zabezpečujú zadržiavanie vody v krajine. Pri realizácii po vrstevnici zabezpečujú presušovanie dráhy sústredeného odtoku a spomaľujú odtok. Zároveň zabezpečujú protieróznú ochranu pôdy, zlepšujú mikroklimu a zvyšujú ekologickú stabilitu krajiny.

M31107 Silvoorbový systém obhospodarovania

Silvoorbový systém obhospodarovania je funkčné a produkčné líniová výsadba drevín na ornej pôde, ktorá delí pôdne bloky, tak aby bolo umožnené pestovanie poľnohospodárskych plodín (obilniny, okopaniny, zelenina).

Vzdialenosti medzi líniami drevín sa navrhujú tak, aby bolo zabezpečené obhospodarovanie poľnohospodárskych plodín. Výsadba je vykonaná v líniiach v severojužnej orientácii na rovinatých pozemkoch alebo po vrstevniciach na svahovitých pozemkoch. Pri jednoriadkovej výsadbe sú dreviny v líniiach 15 – 30 m od seba, v riadkoch 2 – 10 m od seba (podľa typu dreviny).

Opatrenie zlepšuje vsakovanie vody do pôdy, upravuje mikroklimu, znižuje prúdenie a tým aj odparovanie. V prípade aplikácie opatrenia na svahovitých pozemkoch zabezpečuje prerušenie dráh sústredeného odtoku.

M31108 Silvopastorálny systém obhospodarovania

Silvopastorálny systém obhospodarovania predstavuje kombináciu pastvín pre chov tradičných alebo novších plemien hospodárskych zvierat s cennými lesnými drevinami alebo vysokokmennými ovocnými stromami.

Výsadba je vykonaná v spone podľa druhu drevín a zatrávnenia. Schéma výsadby cca 10 x 10 m (50 – 150 ks/ha).

Opatrenie zabezpečuje zníženie rýchleho odtoku povrchových vôd po zrážkach, zvyšuje vsakovanie a zlepšuje mikroklimu. Zároveň znižuje odparovanie z povrchových vrstiev a chráni pôdy pred vodnou a veternou eróziou.

M31109 Výmladkové plantáže rýchlorastúcich drevín

Výmladkové plantáže rýchlorastúcich drevín (napr. topole, vrby) na poľnohospodárskej pôde sa využívajú na produkciu biomasy v kombinácii s chovom zvierat (hydina, dobytok, kone).

Výsadba sa vykonáva v identifikovanej dráhe sústredeného odtoku po vrstevnici alebo po spádnicí s podsevom plodín či tráv. Schéma výsadby 2 x 0,5 m (10 tis. ks/ha).

Opatrenie zabezpečuje zníženie rýchleho odtoku povrchových vôd po zrážkach, zvyšuje vsakovanie a zlepšuje mikroklimu. Zároveň vracia živiny na pôdu vo forme listového odpadu a chráni pôdy pred vodnou eróziou.

M31110 Skoršia sejba

Opatrenie predstavuje siatie plodín skôr (až o 6 týždňov) ako je bežné. To umožňuje skoršie a rýchlejšie založenie ozimných plodín, čím môžu poskytnúť ochranu pôdy cez zimu. To znamená, že sa skracuje obdobie kedy je pôda „holá“ – bez vegetačného pokryvu.

Opatrenie zabezpečuje predĺženie obdobia, kedy vďaka rastlinám a ich skôr vybudovanému koreňovému systému dochádza k ochrane pôdy. Zároveň počas tohto obdobia dochádza k zlepšeniu infiltrácii vody, spomaleniu odtoku a zníženiu odparovania.

M31111 Prielohy

Prieloh je plytká, široká priekopa s miernym sklonom svahov, spravidla s malým pozdĺžnym profilom (prípadne nulovým), kde sa povrchová voda zachytáva a vsakuje alebo je postupne odvádzaná. Opevnený je trvalým trávnatým porastom, ktorého súčasťou môžu byť aj dreviny. Môže byť spojená s ďalším technickým prvkom (medza, hrádzka, zasakovací pás) alebo s poľnou cestou. Tým sa zvyšuje celková účinnosť prvku. V prípade doplnenia organizačných a agrotechnických opatrení na plochách nad prielohom sa jeho efekt zvyšuje a zároveň dochádza k jeho ochrane (nezanášanie).

Dimenzovanie prielohov sa robí na N-ročné prietoky na základe hydrotechnických a hydraulických výpočtov. Použitie je vhodné v prípade nemožnosti použitia organizačných a agrotechnických opatrení alebo je možné toto opatrenie použiť za účelom rozčlenenia krajiny. Prielohy môžeme rozdeliť na zasakovacie, záchytné a zvodné.

Technické parametre:

- pričný profil – trojuholníkový, parabolický, lichobežníkový – sklon svahov 1:10 až 1:5,
- max. hĺbka 100 cm,
- min. hĺbka 30 cm,
- pozdĺžny sklon do 3%, u zvodných prielohov je pozdĺžny sklon podľa sklonu terénu (pri prierezovej rýchlosti nad 1,5 m/s sa navrhuje dno alebo aj steny zvodného prielohu opevniť),
- záchytné prielohy sa navrhujú na pozemkoch v sklone do 15% a spravidla sú zatravnené,
- záchytný prieloh musí byť doplnený zvodným technickým opatrením zaústeným do recipientu.

Zasakovací prieloh je bezodtokový zasakovací prvok s nulovým pozdĺžnym profilom. Zvyšuje vsak vody do pôdy, spomaľuje povrchový odtok a prerušuje dĺžku svahu či dráhu odtoku a rovnako dokáže zachytiť odtok pri vyšších zrážkových úhrnoch.

Záchytný prieloh zachytáva a ďalej odvádza odtok zo svahu do zvodného prvku alebo priamo do recipientu. Má pozitívny vplyv na zvýšenie vsaku do pôdy, spomalenie povrchového odtoku (aby nedochádzalo k odnášaniamu zeminy) a zníženie jeho objemu. Zároveň dokáže zachytiť odtok pri vyšších zrážkových úhrnoch.

Zvodný prieloh je líniový prvok, ktorý regulovane odvádza odtok zo záchytného prvku (prieloh/priekopa). Odvádza bezpečne vodu zo záchytných prielohov, s ktorými tvorí komplexný systém opatrení.

Prielohy zlepšujú vodný režim v pôde, zabezpečujú zadržovanie vody v krajine, obmedzujú dôsledky erózie a degradácie pôdy. Zároveň zvyšujú a posilňujú biodiverzitu v krajine rovnako zvyšujú estetickú hodnotu krajiny.

M31112 Priekopy

Priekopa je líniový prvok, umiestnený na pozemku v mieste nutného prerušenia svahu. Zachytáva povrchovo stekajúce vody, ktoré vsakujú alebo sú postupne odvádzané. Jedná sa o prvok podobný prielohu, ale so strmšími svahmi. Môže byť kombinovaný s ďalšími líniovými prvkami v krajine (medza, cesta, biokoridor a pod.). Tým sa zvyšuje celková účinnosť prvku. V prípade doplnenia organizačných a agrotechnických opatrení na plochách nad priekopou sa jej efekt zvyšuje a zároveň dochádza k jeho ochrane (nezanášanie).

Dimenzovanie priekop sa robí na N-ročné prietoky na základe hydrotechnických a hydraulických výpočtov. Priekopy sa spravidla navrhujú na 5-ročné vody, ak je cieľom ochrana vlastného poľnohospodárskeho pozemku. V prípade ochrany intravilánu alebo inej infraštruktúry je miera ochrany vyššia (spravidla ochrana pred 10-50 ročnou vodou).

Priekopy môžeme rozdeliť na zasakovacie, záchytné a zvodné.

Technické parametre:

- priečný profil – trojuholníkový, parabolický, lichobežníkový – sklon svahov 1:1,5 až 1:2,
- max. hĺbka 100 cm,
- min. hĺbka 40 cm,
- max. dĺžka 800 m,
- šírka v dne – ideálne 0,3 – 0,6 m,
- pozdĺžny sklon do 3%, u zvodných prekop podľa sklonu terénu a druhu opevnenia
- záchytná priekopa musí byť doplnená zvodným technickým opatrením zaústeným do recipientu.

Zasakovacia priekopa je bezodtokový zasakovací prvok. Zvyšuje vsak vody do pôdy, ďalej spomaľuje povrchový odtok, prerušuje dĺžku svahu či dráhu odtoku a rovnako dokáže zachytiť odtok pri vyšších zrážkových úhrnoch.

Záchytná priekopa zachytáva a ďalej odvádza odtok zo svahu. Má pozitívny vplyv na zvýšenie vsaku do pôdy, spomalenie odtoku a zníženie jeho objemu. Prerušuje dĺžku svahu za účelom zamedziť vzniku sústredeného odtoku, či prerušenia a zvýšenia vsaku do pôdy. Zároveň dokáže zachytiť odtok pri vyšších zrážkových úhrnoch.

Zvodná priekopa je líniový prvok, ktorý regulovane odvádza povrchový odtok zo záchytných priekop, s ktorými tvorí komplexný systém opatrení. Zvodné priekopy regulujú

rýchlosť a objem povrchového odtoku, odvádzajú povrchový odtok pri vyšších zrážkových úhrnoch prívalových zrážok a tým chránia objekty pod nimi pred zatopením.

Priekopy zlepšujú vodný režim v pôde, zabezpečujú zadržovanie vody v krajine, obmedzujú dôsledky erózie a degradáciu pôdy. Zároveň zvyšujú a posilňujú biodiverzitu v krajine a zvyšujú estetickú hodnotu krajiny.

M31113 Zasadovací pás po vrstevnici

Zasadovacie pásy sú líniové prvky ochrany. Ide o ideálne po vrstevnici vedené trávnaté pásy s možnosťou dosadenia stromov. Zasadovacie pásy trávnaté, krovinné prípadne lesné sa navrhujú na svahovitých pozemkoch pozdĺž vrstevníc, kde sa striedajú s plodinami nedostatočne chrániacimi pôdu pred eróziou alebo sa budujú pozdĺž nádrží a vodných tokov k zabráneniu vnikania erózných splavov do recipientov. Minimálna šírka zasadovacieho pásu je 20 m.

Zasadovacie pásy zabezpečujú zmenu povrchového odtoku na odtok podpovrchový. Znižujú rýchlosť povrchového odtoku a sústredeného odtoku a majú pozitívny vplyv na zvýšenie vsaku do pôdy. Zlepšujú vodný režim v pôde a obmedzujú dôsledky erózie. Zároveň zvyšujú a posilňujú biodiverzitu v krajine rovnako zvyšuje estetickú hodnotu krajiny.

M31114 Stabilizácia dráhy sústredeného odtoku

Prirodzené alebo upravené dráhy sústredeného povrchového odtoku spevnené vegetačným krytom (trávnaté zmesi s vysokým protieróznym účinkom) sú schopné bezpečne, bez prejavu erózie odvieť povrchový odtok, ku ktorému dochádza v úžľabinách a údolniciach v dobe prívalových dažďov alebo v čase topenia snehu, kedy sústredene po povrchu odtekajúca voda spôsobuje erózne ryhy.

Najbežnejším tvarom priečného profilu je parabola s malou hĺbkou, parabola so spevneným dnom kamennou nahádzkou. Zriedkavo sa používa lichobežníkový profil so šírkou dna cca 10 m a hĺbkou 0,2 – 0,4 m. Stabilizácia dráhy sústredeného odtoku zatrávením sa so sklonom dna nad 10% bez ďalších technických opatrení neodporúča. Súčasťou stabilizácie môžu byť aj dreviny.

Stabilizované dráhy sústredeného odtoku neškodne odvádzajú sústredený odtok, spomaľujú dobu odtoku a predlžujú retenciu vody v krajine. Ďalej zvyšujú vsak vody do pôdy a znižujú rýchlosť odtoku.

Zlepšujú vodný režim v pôde a obmedzujú dôsledky erózie. Zároveň zvyšujú a posilňujú biodiverzitu v krajine rovnako zvyšuje estetickú hodnotu krajiny.

M31115 Hrádzky

Hrádzky sa budujú na pozemkoch v smere vrstevníc a úpätiach svahov. Priestor pred hrádkou musí vyhovovať potrebám retencie vody ako aj objemu usadených erózných splavov. Budujú sa ako zemné opevnené zatrávením. Vhodné je ich navrhovať tam, kde v dôsledku malého sklonu územia by dochádzalo k zanášaniam prieloh a priekop. Podľa funkcie ich môžeme rozdeliť na záchytné a vsakovacie. Podľa šírky na hrádky s úzkou základňou a so širokou základňou.

Technické parametre:

- hrádzky s úzkou základňou majú základňu širokú 80-150 cm, sklon svahov 1:1,5, výšku 15-30 cm a sú neprejazdné, budujú sa na ľahko priepustných pôdach na svahoch so sklonom do 8%,
- hrádzky so širokou základňou majú základňu širokou 2 – 4 m, sklon svahov min 1:5, výšku do 90 cm a sú prejazdné. Budujú sa na svahoch s vyšším sklonom – až do 15%,
- pozdĺžny sklon je možný do 10% u zasakovacích hrádzkach 0%,
- hrádzky sa budujú v dĺžkach 300 – 450 m.

Záchytná hrádzka predstavuje prvok zachytávajúci a ďalej odvádzajúci odtok zo svahu. Záchytné hrádzky spomaľujú odtok a predlžujú dobu retencie vody v krajine. Pozitívne vplývajú na vsak vody do pôdy a znižujú rýchlosť povrchového a sústredeného odtoku.

Zasakovacia hrádzka predstavuje bezodtokový zasakovací prvok. Zasakovacie hrádzky majú vplyv na zachytenie a akumuláciu vody v krajine, zvýšenie vsaku do pôdy, na prerušenie dĺžky svahu a dráhy odtoku. Ďalej zachytávajú odtok pri vyšších zrážkových úhrnoch.

Hrádzky zlepšujú vodný režim v pôde a obmedzujú dôsledky erózie. Zároveň zvyšujú a posilňujú biodiverzitu v krajine rovnako zvyšujú estetickú hodnotu krajiny.

M31116 Medza

Medze sa navrhujú väčšinou po vrstevnici. Pre zvýšenie účinnosti medzí by sa mali skladať z troch hlavných častí: zasakovací pás nad medzou, samotné teleso medze a odvádzací prieloh pod medzou. Medza navrhovaná s prielohom vo svojej spodnej časti sú trvalou prekážkou sústredeného povrchového odtoku. V prípade návrhu bez prielohu by mali byť do týchto pásov medzí vysádzané rôzne plodiny či kultúry s vysokou protieróznou ochranou.

Medza by mala byť podľa sklonu svahu vysoká max. 1 – 1,5 m, a so sklonom svahu 1:1,5, zatravnená, prípadne s výsadbou doprovodnej zelene, krov či drevín. Pozdĺžny sklon medze je 2 – 5 %. Medze sa navrhujú minimálnej dĺžky 20 m.

Medze zabezpečujú akumuláciu vody v krajine, prerušujú dĺžku svahu, zvyšujú vsak do pôdy, či znižujú rýchlosť povrchového odtoku. Znižujú odnos jemných pôdnych častíc do povrchových vôd. Medze zlepšujú vodný režim v pôde a obmedzujú dôsledky erózie. Zároveň zvyšujú a posilňujú biodiverzitu v krajine rovnako zvyšujú estetickú hodnotu krajiny.

M31117 Prehrádzky

Prehrádzky v rámci poľnohospodárskych plôch môžu byť navrhované v dráhach sústredeného odtoku. Tieto priečne stavby sa navrhujú bez spodných výpustí.

Parametre (rozmery) prehrádzky sa navrhujú podľa použitých materiálov na konštrukciu a z prirodzeného profilu dráhy sústredeného odtoku, do ktorého sa umiestňuje. V rámci poľnohospodársky využívaných plôch sa prehrádzkou myslí nízke prehradenie dráhy sústredeného odtoku, ktoré neprevyšuje najvýraznejšiu časť údolnice a je bez spodného odtoku. Prehrádzky môžu byť doplnené sprievodnou zeleňou.

Podporujú stabilizáciu údolnice, znižujú pozdĺžny sklon, slúžia na akumuláciu sústredeného odtoku a napomáhajú bezpečnému odvedeniu pri zvýšených zrážkových úhrnoch.

M31118 Terasovanie pozemkov

Terasa je umelo vytvorený terénny stupeň, ktorého cieľom je využívať pozemky, ktoré pre veľký sklon a členitosť by nebolo možné efektívne využívať. Terasovanie slúži k zmenšeniu veľkého sklonu svahu pozemku terénymi stupňami, k rozdeleniu svahu na úseky, aby povrchový odtok nedosiahol nebezpečného erózneho účinku. Nakoľko vytváranie terás predstavuje veľký zásah do geológie, geomorfológie, pedológie je potrebné toto opatrenie využívať v najnutnejších prípadoch a zároveň je potrebné dbať na čo najvyššie zachovanie aspoň časti prirodzeného terénu a vzhľadu krajiny.

Terasovanie sa navrhuje na svahoch so sklonom min. 15% na hlbokých a veľmi hlbokých pôdach (min. hĺbka pôdneho profilu 0,8 – 1,2 m). Terasa je tvorená produkčnou plochou terasy (terasová plošina) a svahom terasy.

Technické parametre:

- pozdĺžny sklon terasovej plošiny 1 – 3 % (koniec terasy môže mať sklon 7%, výnimočne až 12%),
- výška terasového stupňa max. 8 m (optimálna 6 m),
- sklon svahu max. 1:1 (pri stupni do výška 1,5 m, výnimočne do 2,5 m) prípadne 1:1,25 – 1:1,5 (pri vyšších stupňoch),
- šírka plošiny 5 – 20 m s ohľadom na šírku záberu používanej mechanizácie na obhospodarovanie,
- svahy sú väčšinou spevnené vegetačne – osiatie zmesou trávnatého semena vybraná podľa podmienok záujmového územia,
- zatrávenie je možné doplniť skupinovou výsadbou krov a stromov,
- súčasťou terasy môžu byť doplnkové objekty ako bermy (lavičky), obratiská, protišmykové zárezy, drenážne odvodnenia, cesty, protierózne priekopy a prielohy.

Terasy znižujú vznik sústredeného povrchového odtoku, spomaľujú povrchový odtok a zvyšujú vsak vody do pôdy. Ďalej prispievajú k zníženiu odnosu jemných pôdnych častíc do povrchových vôd. Zlepšujú vodný režim v pôde a vo výraznej miere odstraňujú erózne procesy. Budovanie terás vedie k obmedzeniu degradácie pôdy a zvyšuje estetický ráz krajiny.

M31119 Výsadba vetrolamov

Vetrolamy, niekde nazývané ako ochranné lesné pásy, sú najúčinnnejšie opatrenie proti veternej erózii. Obecne sa jedná o rôzne široké pásy stromov a krov orientované kolmo na prevládajúci smer vetra s protieróznou a pôdoochrannou funkciou (Středa, In: Rožnovský, Litschmann, 2007).

Technické parametre:

- smer hlavných vetrolamov je vedený ak je to možné kolmo na prevládajúci smer vetra s dovolenými odchýlkami 30°, výnimočne 45°,
- skladba: 1 – 2 rady stromov bez krovinového poschodia (predúvaný), z viacerých radov stromov a krovinového poschodia (nepredúvaný) alebo z jednej či dvoch radov stromov s krovinovým poschodím (polo predúvané),
- šírka 8 – 10 m,
- výška – krovinové poschodie do výšky 0,6 – 1,5 m,
- odstupová vzdialenosť hlavných vetrolamov podľa typu pôdy: 300 – 700 m – suché a vysušené pôdy, 500 – 600 m – hlinité pôdy, do 850 m – ťažké pôdy,
- odstupová vzdialenosť vedľajších vetrolamov – 1000 m,
- vhodná kombinácia viacerých druhov drevín.

Vetrolamy zabezpečujú zadržiavanie vody v krajine, zvyšujú však vody do pôdy. Pri realizácii po vrstevnici zabezpečujú prerušovanie dráhy sústredeného odtoku a spomaľujú odtok. Ich hlavnou funkciou je ochrana pred degradáciou pôdy veternou eróziou.

M31120 Budovanie protieróznych ciest

Opatrenie predstavuje navrhovanie cestnej siete tak, aby okrem dopravy zabezpečovala na záujmovom území aj protieróznu ochranu.

Najvhodnejšia trasa vedenia je po vrstevniciach a je umiestnená na plochy, kde je potreba prerušiť príliš dlhý a eróziou ohrozený svah. Cesta je na strane proti svahu doplnená cestnou priekopu, ktorou funkciou je nielen odvodnenie komunikácie, ale aj zachytenie povrchového odtoku z územia nad cestou. Priekopa sa dimenzuje rovnako ako protierózna priekopa, ale musí spĺňať parametre cestnej priekopy. Cesta môže byť doplnená o ďalšie opatrenia ako stabilizácia dráh sústredeného prietoku, zatravnené zvodné priekopy, zatravnené priekopy, čím sa zníži odtok vody v cestnej priekope. V prípade, ak cesta križuje údolnicu a je navrhovaná v násype, môže spĺňať aj retenčnú funkciu.

Cestná sieť sa navrhuje tak, aby zabezpečovala prerušenie sústredeného odtoku a zároveň zachytávala a odvádzala povrchový odtok zrážkových vôd.

M31121 Revitalizácia zavlažovacích kanálov

Opatrenie predstavuje revitalizáciu existujúcich zavlažovacích kanálov a súvisiacich retenčných objektov. Prípadne budovanie nových.

V rámci opatrenia sa navrhuje obnova existujúcich zavlažovacích kanálov, ktoré sú v nevhodnom stave a neplnia svoju funkciu. Prípadne budovanie nových objektov. Zavlažovacie kanále a súvisiace retenčné objekty okrem ich hlavnej úlohy, zabezpečenie vody pre závlahy, majú aj vodozadržnú funkciu. V čase dostatku zrážok dochádza k jej akumulácii, aby bola využívaná na zavlažovanie počas suchých období. Návrh by mal zohľadňovať celý systém zavlažovania. Je potrebné uprednostňovať kanály s prirodzeným korytom.

Opatrenie zabezpečuje zadržiavanie vody v krajine. Táto voda zároveň bude využitá na zavlažovanie poľnohospodárskych plôch, čím sa zvyšuje ochrana pôdy proti suchu. V prípade prírody blízkeho vzhľadu kanála pozitívom je aj vznik nového biotopu. V niektorých prípadoch (podľa polohy kanála) môže zabezpečovať aj prerušenie sústredeného odtoku. Vhodne navrhnuté retenčné objekty dokážu znížiť objem povrchového odtoku na dotknutom území.

M31122 Regulácia podzemných vôd pomocou drenáže

Opatrenie predstavuje využívanie drenáže na zadržiavanie vody v pôde. Na tento účel môže slúžiť existujúca drenáž alebo je potrebné budovanie novej drenážnej siete.

Jedným zo spôsobov aplikácie opatrenia je „krtičia“ drenáž, kedy sa ťahaním rozrývajúcej čepele s valcovitou spodnou časťou v spodnej vrstve pôdy vytvárajú tunelový priestor. Jeho steny môžu byť zhutnené expandérom. Tým sa v pôde vytvorí priestor, v ktorom dochádza k akumulácii vody. Týmto opatrením sa zlepšujú vsakovacie vlastnosti pôdy.

Ďalším spôsobom je budovanie akumuláčnej drenáže, kedy sa na poľnohospodárskej ploche špeciálnym nástrojom vyfrézujú úzke ryhy, najvhodnejšie po vrstevnici. Ryhy sú vyplnené pieskom resp. hlinítopiesčitou zeminou. Priestor pozdĺž ryhy môže byť zatravnovaný,

aby sa zamedzovalo vnosu zeminy do drenážnej ryhy. Toto opatrenie zlepšuje vsak vody do pôdy.

V prípade všetkých typov drenáže sa navrhuje, aby prebytočná voda odvádzaná drenážnymi potrubiami nebola zaúst'ovaná priamo do recipientu, ale do retenčných objektov, či sú to už podzemné retenčné nádrže (môžu byť využívané ako zdroj vody v čase sucha) alebo povrchové retenčné objekty so vsakovacou funkciou (kombinácia s inými opatreniami).

Opatrenie zabezpečuje zlepšenie vsaku vody do pôdy, prerušenie dráhy odtoku vody po svahu (akumulačná drenáž), zlepšenie mikroklimy a ochranu pôdy pred vysychaním.

M31123 Obnova mokradí

Mokrad' možno charakterizovať ako biotop, ktorého existencia je podmienená vodou. Mokrade sa najčastejšie obnovujú na poľnohospodárskej pôde, ktorá bola v minulosti odvodnená pre zvýšenie jej produktivity. Jedná sa o sezónne alebo trvalo podmáčané alebo plytko zatopené plochy, kde sú vytvorené prirodzené podmienky k rozvoju rastlín a živočíchov prispôbených k životu vo vode. Za mokrade možno považovať neovládateľný priestor s akumulovanou vodou (močiar, pramenisko, rašelinisko, podmáčaná lúka, slatiny a pod.).

Zrealizovanými výkopmi je možné zabezpečiť napájanie mokradí podzemnou vodou, zrážkami alebo vodou z toku. Ak to priestorové podmienky dovoľujú je možné vytvorenie sústavy mokradí, čím sa zvyšuje účinnosť opatrenia. Mokrade môžu byť vytvorené aj na mieste vyústenia drenážnych odvodnení. Tvar a hĺbka mokrade súvisí s priestorovými možnosťami definovaných plôch alebo vymedzených pásov. Tvarové parametre by mali odpovedať požiadavkám cieľových rastlín a živočíchov.

Opatrenie zabezpečuje akumuláciu vody v krajine. Táto schopnosť je závislá od prirodzenej hladiny podzemnej vody. Pri oblastiach s vysokou hladinou podzemnej vody je kapacita nižšia ako pri suchších oblastiach. Zároveň mokrade s už vyvinutou vegetáciou zabezpečujú spomalenie odtoku povodňových prietokov. Vďaka schopnosti uvoľňovať vodu do prostredia postupne zlepšujú mikroklimu a zvlhčujú ovzdušie.

4.1.2.1.3 Opatrenia na urbanizovaných územiach

M31301 Filtračné pásy

Filtračný pás je najjednoduchší a prírode najbližší spôsob zadržania vody v krajine. Jedná sa o plošné vsakovanie bez vytvorenia retenčného priestoru, preto je nutné počítať s väčším záberom plochy.

Filtračné pásy sú plytké, široké „priekopy“ trojuholníkového, lichobežníkového alebo parabolického priečného profilu s mierne sa zvažujúcim sklonom svahov. Pozdĺžny sklon sa vyznačuje minimálnym až nulovým klesaním. Filtračné pásy sú opevnené vegetáciou, ktorá spomaľuje povrchový odtok a zvyšuje infiltračnú schopnosť povrchu. Sú navrhnuté tak, aby zachytávali plošný povrchový odtok z nepriepustných spevnených plôch a pretransformovali ho na podpovrchový odtok. Pre zvýšenie účinnosti je vhodné kombinovať filtračné pásy s ďalšími protipovodňovými opatreniami.

Vhodne zvolený osevný plán zvyšuje vizuálny ráz krajiny s vytvorením nového biotopu voľne žijúcich živočíchov.

Filtračné pásy môžu slúžiť ako zóna pretvárajúca nevhodne využívané plochy na miesta slúžiace k doplneniu podzemných vôd v oblastiach s priepustnou pôdou. Filtračné pásy sú

najvhodnejšie na úpravu odtoku z relatívne malých odvodňovacích oblastí, ako sú cesty, malé parkoviská.

M31302 Infiltračné ryhy

Ide o jednoduchý spôsob vsakovania zrážkovej vody cez pórovitú výplň ryhy do podložia.

Infiltračné ryhy sú výkopy s opevnenými svahmi a dnom štrkodrvou alebo kameňom. Cez kamennú nahádzku voda infiltruje do okolitých pôd, čím zvyšujú prirodzenú schopnosť pôdy odvádzať vodu. Infiltračné ryhy prijímajú bočný prítok z príľahlého nepriepustného povrchu alebo prítoky z bodových zdrojov, pričom musí byť tento prítok pri návrhu zohľadnený. Infiltračné ryhy spomaľujú odtok z územia a dopĺňajú objem podzemnej vody až po dosiahnutie nasýtenej hydraulikkej vodivosti pôdy. Po dosiahnutí nasýtenej hydraulikkej vodivosti, pôda už nedokáže odvádzať vodu podpovrchovým odtokom a začína povrchový odtok, ktorý je potrebné zaústiť do recipientu. Povrchový odtok so sebou transportuje pevné častice rôznych fyzikálnych vlastností, ktoré sa v ryhe usádzajú čím spôsobujú jej zanášanie. Preto aby ryhy správne fungovali musia byť vždy navrhnuté s účinným systémom predbežnej úpravy, tam kde je predpokladané vysoké zaťaženie sedimentami.

Opatrenie tohto typu patrí medzi jednoduché spôsoby vsakovania zrážkovej vody v mieste jej dopadu. Je praktický vhodné do všetkých plôch v zastavanom území, kde je vhodné horninové prostredie pre vsakovanie zrážkovej vody.

M31303 Retenčné jazierka (nádrže)

Retenčné jazierka sú navrhované na zachytenie povrchového odtoku a spravidla nie sú konštruované ako zasakovacie objekty. Ich primárna funkcia je vytvorenie skladovacej kapacity pre zachytenie objemu povodne spôsobenej zrážkami a tým sa zníži prietok na úroveň, ktorú dokáže nižšie ležiaci tok alebo kanalizácia bezpečne previesť. Vytvorí sa tak zachytenie povodňovej vlny a jej pomalé uvoľnenie v čase keď riziko záplav pomíne.

Vznikajú využitím existujúcej prírodnej morfológie terénu alebo vytvorením retenčného priestoru pomocou výkopov a násypov hrádzi. Objem nádrže je závislý od veľkosti územia určeného na vytvorenie retencie. Ovládanie prevádzkovej hladiny je vymedzené korunou priepadu alebo hornou hranou uzáverov. Medzi ďalšie konštrukčné prvky nádrží patria nápusťné objekty a prístupové objekty. Na ochranu brehov sa používa kamenná nahádzka a za minimálnu biologickú ochranu sa považuje zatrávenie okolia nádrže v pruhu aspoň 20 m od hladiny ovládateľného priestoru. Výsadbu drevnej vegetácie je potrebné situovať za hranicu zátopového územia.

Dobre navrhnuté nádrže môžu okrem hlavnej vodozádržnej funkcie plniť aj ďalšie vedľajšie funkcie ako vytvorenie nového biotopu a zvýšenie estetického rázu krajiny. Ďalej vytvárajú kapacitu na sedimentáciu erodovaných látok čím napomáhajú k čisteniu zrážkových vôd. Pozitívne vplýva na miestne klimatické podmienky aj zvýšený výpar z vodnej hladiny. Zvyšuje sa aj hydrologická bilancia horninového prostredia v okolí nádrže.

Môžu byť efektívne začlenené do parkov ako dielči prvok centrálného odvodnenia územia. Využitie nájdú aj pri novej výstavbe hál a obchodných centier kde je dostatok voľného priestoru.

M31304 Vsakovacie šachty

Šachty slúžia na zachytenie zrážkovej vody z jedného domu alebo zo sídlenej zástavby a umožňujú efektívnu infiltráciu do okolitej pôdy. Vo vnútornom priestore šachty sa vytvorí retenciu vody, kde následne cez perforované steny a priepustné dno, akumulovaná voda vsakuje do horninového prostredia.

Vsakovacie šachty sú zakopané prefabrikáty štvorcového alebo kruhového pôdorysu. Materiálovo môžu byť zhotovené z kompozitov, plastov, betónu. Vsakovanie do horninového prostredia môže prebiehať v dvoch smeroch, vertikálne cez perforovanú stenu a horizontálne cez priepustné dno. Aby sa zamedzilo zanášaniu šachty nečistotami, nosná konštrukcia sa zasype vhodným materiálom umožňujúcim infiltráciu. Aj napriek spomenutým opatreniam zabráňujúcim zanášaniu je potrebné vykonávať kontrolu funkčnosti systému spojenú s odstraňovaním usadenín.

Vsakovacie šachty zabezpečujú zmenšenie povrchového odtoku dažďovej vody, zvyšujú pôdnu vlhkosť čím pomáhajú dopĺňať podzemnú vodu.

Výhodou systému je malá náročnosť na záber pozemku a to z dôvodu podzemného umiestnenia systému. Limitujúcim faktorom je výskyt hladiny podzemnej vody, ktorá určuje výšku systému.

M31305 Záchytné nádrže

Záchytné nádrže sú depresie s vegetačným povrchom určené na zadržiavanie odtoku z nepriepustných povrchov. Zachytená voda následne infiltruje do podlažia alebo je časť z nej prijímaná koreňovým systémom tunajších rastlín, ktoré ju potom v procese transpirácie uvoľnia do ovzdušia. Zvyšná voda môže byť odvádzaná do blízkeho vodného toku pomocou výpustných objektov.

Záchytná nádrž je prirodzene alebo umelo vytvorená vodná stavba, ktorej celý objem slúži na transformáciu zrážkových vôd. Má gravitačný prítok, ktorý je situovaný kolmo na dlhšiu časť nádrže s opevneným dnom. V úrovni maximálnej hladiny je z bezpečnostných dôvodov účelne osadiť odtok vody s vyústením do najbližšieho recipientu. Odporúčaná hĺbka výkopu je medzi 30 – 60 cm, ale vo veľkej miere výkop ovplyvňujú miestne podmienky (veľkosť pozemku, druh pôdy). Sklon svahov nádrže sa neodporúča viac ako 12 %. Pri výsadbe vegetácie je dôležité rozdeliť nádrž na záplavové zóny a podľa zón určiť výsadbu rastlín, ktoré dobre znášajú vodné podmienky.

Záchytná nádrž je opatrenie, ktoré znižujú maximálny povrchový odtok zo záujmového územia, vytvára jeho akumuláciu a tým aj časové oneskorenie odtoku. Zachytená voda dopĺňa zásoby pôdnej vody, ktorá je následne spotrebovaná vysadenou vegetáciou. Vegetácia zvlhčuje a ochladzuje okolitú klímu prostredia a zlepšuje atraktivitu územia v mestách a obciach.

Záchytné nádrže môžu byť umiestnené v blízkosti budov a zbierať dažďovú vodu zo striech a príahlych spevnených plôch.

M31306 Záchytné priekopy

Záchytné priekopy sú široké, plytké, lineárne vegetačné kanály, ktoré môžu zadržiavať alebo prepravovať zachytenú dažďovú vodu zo striech, ciest alebo dvorov.

Návrh záchytnej priekopy závisí od veľkosti a tvaru využiteľného pozemku. Samotný objem záchytnej priekopy vypočítame ako vsakovaciu schopnosť pôdy a objem odvádzaných vôd.

Hĺbka priekopy by sa mala pohybovať v rozmedzí od 15 do 30 centimetrov. Plytšie priekopy si vyžadujú väčší záber pôdy, no pri nedostatočnej rozlohe sa navrhujú hlbšie priekopy spravidla s hĺbkou nad 30 cm, kde sa voda zdrží dlhšie.

Prívod sa môže vytvoriť povrchovo – vo forme potôčika alebo podpovrchovo – plastovými rúrami. Rýchlosť pritekajúcej vody je dobré stlmiť kameňmi, aby sa predišlo vymieľaniu pôdy.

Vegetácia, ktorá bude použitá v priekope, by mala byť tolerantná voči znečisteniu a zmenám úrovne vlhkosti a mala by poskytovať hustý vegetačný kryt na zachytávanie sedimentov. Mala by sa navrhovať pôvodná vegetácia s pridaním divokých tráv a kvetov, aby sa zlepšila estetika a hodnota prostredia.

Záchytné priekopy je vhodné navrhovať vedľa ciest, kde nahrádzajú vpusty a drenážne potrubné systémy, alebo môžu byť tiež umiestnené v blízkosti parkovísk, pozdĺž polí a na iných otvorených priestranstvách. Sú tiež ideálne na použitie ako vsakovací systémy v priemyselných areáloch.

M31307 Zatrávňovacia dlažba

Je špeciálny typ dlažby, ktorá umožňuje vytvoriť povrch zabezpečujúci vsak dažďovej vody cez vegetáciu do podložných vrstiev. Je ideálna pre vytvorenie zelenej plochy na miestach ako sú parkoviská, príjazdové cesty. Trávnik spojený s dlažbou zmiernuje objem povrchovo odtečenej vody, čím prispeje k redukcii prípadnej povodňovej vlny.

Materiálovo sú zatrávňovacie dlažby vyrobené z nepriepustného materiálu a konštrukčne sú riešené ako rošty, ktoré vo svojom vnútri obsahujú otvory pre infiltráciu vody. Na výrobu sa používajú betónové zmesi alebo plasty. V oboch prípadoch existuje niekoľko variant odlišujúcich sa tvarom a veľkosťou otvorov pre výplň. Ako výplň otvorov sa spravidla používa dobre priepustný materiál, ako štrk alebo priepustná zemina so zatrávnením. Zvýšenie funkčnosti dlažby je možné pomocou vhodne zvoleného lôžka. Lôžko pod spevnenou plochou musí pozostávať z priepustnej vrstvy z očisteného kameniva s objemom vzdušného priestoru najmenej 40 %. Na oddelenie lôžka od pôdneho substrátu sa používa geotextília.

Cez otvory dlažby dochádza k infiltrácií zrážkovej vody priamo na mieste a tým dochádza k zvyšovaniu zásob vody v pôdnom profile. Pri vytvorení zapojenej vegetácie, dlažba priaznivo vplýva na miestu mikroklimu.

S ohľadom na manipuláciu je vzhľadom k svojej nižšej hmotnosti vhodnejšia plastová dlažba, ktorá tiež tým, že nie je nasiakavá poskytuje vhodnejšie podmienky pre rast vegetácie.

M31308 Zberné nádrže

Akumulácia zrážkovej vody prebieha priamo pri zdroji pomocou nádrži na vodu. Zberné nádrže sú najjednoduchšou technikou zachytávania zrážkovej vody zachytávanej zo striech budov. Takto zachytená voda sa môže využívať na zalievanie rastlín v čase dlho trvajúceho sucha, umývanie auta, splachovanie.

Zberné nádrže sú vyrábané strojne ako monolity zo sklolaminátu, plastu alebo betónu, rôznej veľkosti a objemu. Plnenie je cez prívodné potrubie, ktorým priteká zachytená voda do

akumulačné priestoru nádrže. Po dosiahnutí maximálnej hladiny, prebytočná voda odteká cez bezpečnostný prepád do stoky alebo pôdneho profilu, úplné vyprázdenie zabezpečuje výpustný uzáver osadený v najnižšom bode. Cez výpustný uzáver sa odoberá voda na ďalšie využitie. Na kontrolu nádrže slúži revízny otvor na vrchu nádrže. Umiestnené môžu byť vo výkope pod terénom alebo na povrchu, ale v tomto prípade je potrebné nádrž pred zimným obdobím vypustiť. Nádrž umiestnená vo výkope sa navrhuje spolu so strojnotechnologickou časťou na odber a distribúciu zachytenej vody.

Počas trvania dažďa sa vytvára akumulácia vody, čo má vplyv na útlm objemu zrážkových vôd z riešeného územia.

Nádrže môžu byť navrhnuté na zachytávanie dažďových vôd z rodinných domov, ale efektívnejšie využitie je vo väčšom meradle ako z jednotlivých nehnuteľností. Vo všeobecnosti by sa však zberné nádrže mali považovať len za doplnujúci prvok protipovodňovej ochrany, kde v kombinácii s inými opatreniami prispievajú k efektívnemu a trvalo udržateľnému hospodáreniu s vodou.

M31309 Zelené strechy

Zelené strechy sú viacvrstvové systémy, ktoré pokrývajú strechu budovy vegetáciou s kombináciou drenážnych vrstiev. Vegetácia spomaľuje odtok a spolu s drenážnou vrstvou vytvárajú akumuláciu vody, zvyšok vody je odvádzaný zo strechy bežným spôsobom (cez odkvapy a zvody).

Zhotoviť zelenú strechu je možné na každej plochej a šikmej streche do sklonu 60 %, kde sa pri návrhu budovy počíta zo zaťažením strechy. Podľa využitia plochy a starostlivosti o vegetáciu rozlišujeme dva typy striech – intenzívne a extenzívne. Extenzívne zelené strechy sú nenáročné na údržbu a celú svoju plochu majú pokrytú rastlinami odolávajúcim extrémnym podmienkam ako sú xerofyty a sukulenty, vo väčšine nie sú pochôdzne. Intenzívne zelené strechy sú udržiavané trávnaté alebo trávnaté bylinné porasty, vyžadujúce si podobnú údržbu ako záhrady. Z konštrukčného hľadiska sa skladba zelenej strechy skladá z viacerých vrstiev. Návrh jej skladby je závislý od mnohých faktorov (sklon strechy, klimatické podmienky atď.). Vo všeobecnosti možno vrstvy rozdeliť na povrchovú vegetáciu, mulčovaciu vrstvu, substrát, hydroakumulačnú, separačnú, drenážnu vrstvu. Všetky spomenuté vrstvy sú položené na hydroizolačnej membráne.

Jednou z funkcií je ochladzovanie budov v teplých obdobiach a naopak v chladných prispievajú k akumulácii tepla. Okrem toho vegetačné strechy vplývajú na zlepšenie kvality ovzdušia, podporu biodiverzity, zníženie odtoku zrážkových vôd a v neposlednom rade zvyšujú estetický ráz urbanizovaného územia.

Zelené strechy je vhodné budovať na plochých strechách hál, nákupných centier, treba však brať do úvahy statiku stavby a konštrukciu strechy z dôvodu budúceho vývoja vegetácie.

4.1.2.1.4 Opatrenia na lesných pozemkoch, na poľnohospodárskej pôde a na urbanizovaných územiach navrhované v predchádzajúcom cykle PMPR, ktoré sa plánovali ale nevykonali

V predchádzajúcom cykle boli na **lesných pozemkoch** navrhované nasledovné opatrenia:

- a) opatrenia v lesných porastoch obhospodarované v normálnom režime – odstránenie erózných rýh na telesách objektov, budovanie/znovu sfunkčnenie odrážok, úprava zárezových a násypových svahov, vybudovanie nových/obnova pôvodných

odvodňovacích priekop a priepustov s protieróznou úpravou ich vyústení, príp. rekultivácia už nepotrebných dočasných približovacích ciest;

- b) opatrenia v lesných porastoch postihnutých plošnou kalamitou – opatrenia uvedené v odseku a) a ďalšie zemné práce zamerané na odstránenie už všetkých foriem pôdnej erózie a rovnako opatrenia na zabráňujúce jej vzniku (podľa lokálnych podmienok zasakovacie pásy/jamy, protierózne priekopy, zápletové plôtky a pod.).

Realizácia týchto opatrení je v kompetencii vlastníkov alebo správcov lesných pozemkov - LESY SR, š. p., Vojenské lesy a majetky SR, š. p. atď. Realizácia opatrení je v súlade s internými investičnými plánmi, s plánmi obhospodarovania lesov a podľa finančných možností spoločností.

Navrhované opatrenia na **poľnohospodárskej pôde** v predchádzajúcom cykle PMPR vychádzali z Koncepcie revitalizácie hydromelioračných sústav na Slovenku, ktorá okrem iného rieši o realizáciu modernizácie a obnovy hlavných závlahových zariadení, realizácia rozsiahlej údržby hlavných odvodňovacích zariadení a realizáciu pravidelnej údržby hlavných odvodňovacích zariadení. Realizácia opatrení je v kompetencii vlastníka a správcu objektov a zariadení.

V prípade opatrení na **urbanizovaných územiach** mimo vodných tokov sú ich navrhovateľmi samospráva (mestá a obce) prípadne súkromné subjekty. Jedná sa hlavne o opatrenia na zabezpečenie zlepšenia krajinnno-estetického vzhľadu plôch s vodozádržnou funkciou resp. opatrenia na adaptácie na zmenu klímy. Jedná sa o miestne resp. bodové opatrenia bez významného vplyvu na zmenu odtokových režimov. Realizáciu týchto opatrení si samostatne zabezpečovali vyššie uvedené organizácie.

Opatrenia, ktoré sa nevykonali, ale boli plánované, nie sú v rozpore s koncepciou navrhovaných opatrení v rámci aktuálneho cyklu a ich vykonanie je možné súbežne s realizáciou opatrení navrhnutých podľa kapitoly 4.1.2.2.

4.1.2.2 Návrhov opatrení na ochranu pred povodňami na lesných pozemkoch, na poľnohospodárskej pôde a na urbanizovaných územiach

V nasledujúcej stati je popísaný návrh opatrení na lesných pozemkoch, poľnohospodárskej pôde a na urbanizovanom území rozdelený na jednotlivé geografické oblasti v čiastkovom povodí Slanej. Navrhované opatrenia sú rozdelené na hlavné, ktorých vplyv na zníženie povodňového rizika je výraznejší nakoľko je ich možné aplikovať na väčších plochách. Druhou kategóriou sú doplnkové opatrenia, ktorých vplyv na zníženie povodňového rizika má len lokálny charakter.

▪ **SKS001FD**

Plocha povodia (Obr. 4.1) prislúchajúceho ku geografickej oblasti: 5,93 km²



Obr. 4.1 Plocha povodia prislúchajúca ku geografickej oblasti SKS001FD

Navrhované opatrenia na lesných pozemkoch a príahlých pasienkoch a lúkach

Navrhované opatrenia sú vhodné pre horské a podhorské oblasti. Oblasti použitia majú široký rozsah od podhorských lúk cez les, okolia vodných tokov a strže. Južná časť povodia má špecifické odtokové pomery, pretože sa jedná o krasové územie, čo je vodné pri spracovaní podrobnejšej PD zohľadniť.

Plochy vhodné na aplikáciu opatrení: 1,03 km²

Opatrenia sa navrhujú na ploche: 0,11 km²

Hlavné navrhované opatrenia:

- M31201 Výsadba lesov
- M31206 Vylúčiť holorubné hospodárenie
- M31207 Sanácia poťažobnej pôdy
- M31208 Záchytné rigoly a jarky
- M31209 Výsadba vhodných drevín

Doplňkové navrhované opatrenia:

- M31211 Protierózne opatrenia, bystriny
- M31212 Protierózne opatrenia, lesné cesty
- M31213 Križovanie lesných ciest s bystrinami
- M31214 Ponechanie a zachovanie prirodzených korýt bystrín

Navrhované opatrenia na poľnohospodárskej pôde

Opatrenia na poľnohospodárskej pôde boli vzhľadom na sklon väčšej časti územia (do 10 %) vybrané z oblasti použitia pre pahorkatiny. Niektoré plochy s poľnohospodárskou pôdou sú v sklone nad 10%, preto je možné použiť opatrenia z oblasti použitia pre podhorské oblasti.

Plochy vhodné na aplikáciu opatrení: 4,30 km²
 Opatrenia sa navrhujú na ploche: 0,43 km²

Hlavné navrhované opatrenia:

- M31102 Protierózny spôsob výsadby a protierózne rozmiestenie plodín
- M31105 Vrstevnicový smer výsadby

Doplňkové navrhované opatrenia:

- M31104 Agrotechnické opatrenia
- M31106 Remízky
- M31108 Silvopastorálny systém obhospodarovania
- M31111 Prielohy
- M31112 Priekopy
- M31113 Zasakovací pás po vrstevnici
- M31114 Stabilizácia dráhy sústredeného odtoku
- M31116 Medza

Navrhované opatrenia na urbanizovanom území

Do geografickej oblasti patrí ohrozovaná obec Jovice, ktorá svojou veľkosťou populácie spadá do kategórie nestrediskových sídel. Obec sa nachádza v Rožňavskej kotline na nive toku Čremošná. Táto oblasť sa vyznačuje rovinným reliéfom, kde je možné využívať väčšiu škálu opatrení.

Hlavné navrhované opatrenia:

- M31307 Zatravnovacia dlažba
- M31306 Záchytné priekopy

Doplňkové navrhované opatrenia:

- M31304 Vsakovacie šachty
- M31308 Zberné nádrže
- M31301 Filtračné pásy
- M31303 Retenčné jazierka (nádrže)
- M31305 Záchytné nádrže

Navrhnuté opatrenia nevylučujú použitie aj ostatných opatrení z katalógu.

Vplyv navrhovaných opatrení na Q₁₀₀:

Údaj SHMÚ:

$$Q_{100} = 10,00 \text{ m}^3 \cdot \text{s}^{-1}$$

Redukovaný prietok vplyvom navrhovaných opatrení:

$$Q_{100r} = 9,71 \text{ m}^3 \cdot \text{s}^{-1}$$

Vplyv opatrení sa prejaví znížením Q_{100} o: 2,92 %

▪ **SKS002FD**

Plocha povodia (Obr. 4.2) prislúchajúceho ku geografickej oblasti: 54,66 km²



Obr. 4.2 Plocha povodia prislúchajúca ku geografickej oblasti SKS002FD

Navrhované opatrenia na lesných pozemkoch a príslušných pasienkoch a lúkach

Navrhované opatrenia sú vhodné pre horské podmienky. Oblasti použitia majú široký rozsah od horských lúk cez les, okolia vodných tokov a strže. Povodie je prevažne zalesnené s hustou sieťou lesných ciest čo sa dá pri realizácii opatrení využiť.

Plochy vhodné na aplikáciu opatrení: 49,89 km²

Opatrenia sa navrhujú na ploche: 4,99 km²

Hlavné navrhované opatrenia:

- M31201 Výsadba lesov
- M31206 Vylúčiť holorubné hospodárenie
- M31207 Sanácia poťažobnej pôdy
- M31208 Záchytné rigoly a jarky
- M31209 Výsadba vhodných drevín

Doplňkové navrhované opatrenia:

- M31211 Protierózne opatrenia, bystriny
- M31213 Križovanie lesných ciest s bystrinami

Navrhované opatrenia na poľnohospodárskej pôde

Opatrenia na poľnohospodárskej pôde boli vzhľadom na sklon väčšej časti územia (nad 10 %) vybrané z oblasti použitia pre podhorské oblasti. Plochy využiteľné pre aplikáciu opatrení sú malého rozsahu. Odporúča sa využitie opatrení, ktoré budú mať skôr lokálny efekt na zmiernenie povodňového rizika.

Plochy vhodné na aplikáciu opatrení:	3,47	km ²
Opatrenia sa navrhujú na ploche:	0,35	km ²
Hlavné navrhované opatrenia:		

- M31105 Vrstevnicový smer výsadby
- M31103 Pásové striedanie plodín

Doplňkové navrhované opatrenia:

- M31112 Priekopy
- M31113 Zasakovací pás po vrstevnici
- M31115 Hrádzky
- M31116 Medza
- M31117 Prehrádzky
- M31118 Terasovanie pozemkov

Navrhované opatrenia na urbanizovanom území

Pri návrhu vhodných opatrení pre riešenie oblasti sa obec Gemerská Poloma na základe veľkosti populácie zaradila do kategórie strediskových sídel. Obec Gemerská Poloma leží v juhovýchodnej časti Slovenského rudohoria, medzi obcami Henckovce a Betliar. Výhodná poloha obce vplýva na nárast sídelnej zástavby a s tým súvisí aj rozvoj infraštruktúry.

V riešenej geografickej oblasti sú opatrenia navrhované pre nasledovné potencionálne významne ohrozenú obec: Gemerská Poloma. Zároveň je možná aplikácia všetkých navrhovaných opatrení pre urbanizované územie t. j. obce a mestá, ktoré sa nachádzajú v rámci vymedzeného povodia k riešenej geografickej oblasti. Hranice povodia sú vyznačené v obrázku k dotknutej geografickej oblasti.

Hlavné navrhované opatrenia:

- M31307 Zatravnovacia dlažba
- M31306 Záchytné priekopy
- M31301 Filtračné pásy

Doplňkové navrhované opatrenia:

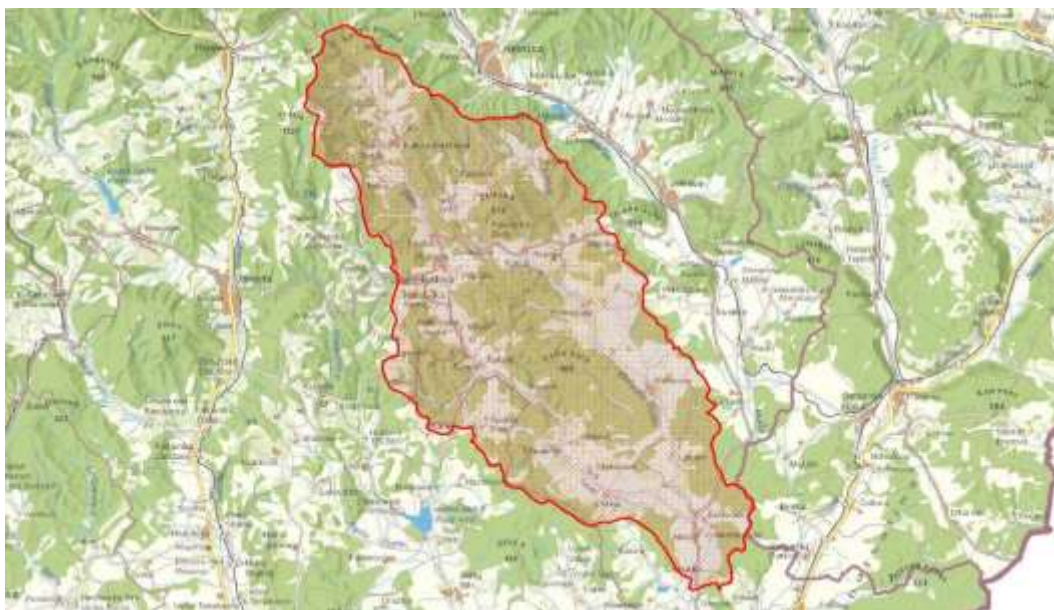
- M31302 Infiltračné ryhy
- M31303 Retenčné jazierka
- M31304 Vsakovacie šachty

Vplyv navrhovaných opatrení na Q₁₀₀:

Údaj SHMÚ:	$Q_{100} = 42,00 \text{ m}^3 \cdot \text{s}^{-1}$
Redukovaný prietok vplyvom navrhovaných opatrení:	$Q_{100r} = 40,14 \text{ m}^3 \cdot \text{s}^{-1}$
Vplyv opatrení sa prejaví znížením Q_{100} o:	4,43 %

▪ SKS003FD

Plocha povodia (Obr. 4.3) prislúchajúceho ku geografickej oblasti: 278,94 km²



Obr. 4.3 Plocha povodia prislúchajúca ku geografickej oblasti SKS003FD

Navrhované opatrenia na lesných pozemkoch a príahlych pasienkoch a lúkach

Navrhované opatrenia sú vhodné pre horské a podhorské oblasti. Oblasti použitia majú široký rozsah od podhorských lúk cez les, okolia vodných tokov a strže.

Plochy vhodné na aplikáciu opatrení:	228,69 km ²
Opatrenia sa navrhujú na ploche:	18,30 km ²

Hlavné navrhované opatrenia:

- M31201 Výsadba lesov
- M31206 Vylúčiť holorubné hospodárenie
- M31207 Sanácia poťažobnej pôdy
- M31208 Záchytné rigoly a jarky
- M31209 Výsadba vhodných drevín

Doplňkové navrhované opatrenia:

- M31211 Protierózne opatrenia, bystriny
- M31212 Protierózne opatrenia, lesné cesty

- M31214 Ponechanie a zachovanie prirodzených korýt bystrín

Navrhované opatrenia na poľnohospodárskej pôde

Opatrenia na poľnohospodárskej pôde boli vzhľadom na sklon väčšej časti územia (nad 5 %) vybrané z oblasti použitia pre pahorkatiny a podhorské oblasti. Pretože je rozsah plôch vhodných na aplikáciu väčšieho rozsahu s rôznou morfológiou terénu, je možné na predmetnom území využiť opatrenia určené aj pre ostatné oblasti použitia.

Plochy vhodné na aplikáciu opatrení: 44,47 km²

Opatrenia sa navrhujú na ploche: 3,56 km²

Hlavné navrhované opatrenia:

- M31102 Protierózny spôsob výsadby a protierózne rozmiestenie plodín
- M31103 Pásové striedanie plodín
- M31105 Vrstevnicový smer výsadby

Doplňkové navrhované opatrenia:

- M31104 Agrotechnické opatrenia
- M31106 Remízky
- M31107 Silvoorbový systém obhospodarovania
- M31108 Silvopastorálny systém obhospodarovania
- M31111 Prielohy
- M31112 Priekopy
- M31113 Zasadovací pás po vrstevnici
- M31114 Stabilizácia dráhy sústreďeného odtoku
- M31115 Hrádzky
- M31116 Medza
- M31117 Prehrádzky

Navrhované opatrenia na urbanizovanom území

Obec Gemerskú Ves sa radí na základe veľkosti populácie do kategórie nestrediskových sídel, no vzhľadom na polohu a potencionálny rozvoj obce navrhujeme opatrenia z druhej kategórie pre strediskové sídla.

V riešenej geografickej oblasti sú opatrenia navrhované pre nasledovné potencionálne významne ohrozenú obec: Gemerskú Ves Zároveň je možná aplikácia všetkých navrhovaných opatrení pre urbanizované územie t. j. obce a mestá, ktoré sa nachádzajú v rámci vymedzeného povodia k riešenej geografickej oblasti. Hranice povodia sú vyznačené v obrázku k dotknutej geografickej oblasti.

Hlavné navrhované opatrenia:

- M31307 Zatrávňovacia dlažba

- M31306 Záchytné priekopy
- M31301 Filtračné pásy

Doplňkové navrhované opatrenia:

- M31302 Infiltračné ryhy
- M31303 Retenčné jazierka
- M31304 Vsakovacie šachty

Vplyv navrhovaných opatrení na Q_{100} :

Údaj SHMÚ:

$$Q_{100} = 77,00 \text{ m}^3 \cdot \text{s}^{-1}$$

Redukovaný prietok vplyvom navrhovaných opatrení:

$$Q_{100r} = 74,41 \text{ m}^3 \cdot \text{s}^{-1}$$

Vplyv opatrení sa prejaví znížením Q_{100} o:

$$3,37 \%$$

▪ SKS004FD

Plocha povodia (Obr. 4.4) prislúchajúceho ku geografickej oblasti: 125,45 km²



Obr. 4.4 Plocha povodia prislúchajúca ku geografickej oblasti SKS004FD

Navrhované opatrenia na lesných pozemkoch a príslušných pasienkoch a lúkach

Navrhované opatrenia sú vhodné pre horské a podhorské oblasti. Oblasť použitia majú široký rozsah od podhorských lúk cez les, okolia vodných tokov a strže.

Plochy vhodné na aplikáciu opatrení: 102,85 km²

Opatrenia sa navrhujú na ploche: 10,29 km²

Hlavné navrhované opatrenia:

- M31201 Výsadba lesov
- M31206 Vylúčiť holorubné hospodárenie
- M31207 Sanácia poľnohospodárskej pôdy
- M31208 Záchytné rigoly a jarky
- M31209 Výsadba vhodných drevín

Doplňkové navrhované opatrenia:

- M31211 Protierózne opatrenia, bystriny
- M31212 Protierózne opatrenia, lesné cesty
- M31214 Ponechanie a zachovanie prirodzených korýt bystrín

Navrhované opatrenia na poľnohospodárskej pôde

Opatrenia na poľnohospodárskej pôde boli vzhľadom na sklon väčšej časti územia (nad 5 %) vybrané z oblasti použitia pre pahorkatiny a podhorské oblasti. Pretože je rozsah plôch vhodných na aplikáciu väčšieho rozsahu a s rôznou morfológiou terénu, je možné na predmetnom území využiť opatrenia určené aj pre ostatné oblasti použitia.

Plochy vhodné na aplikáciu opatrení: 20,00 km²

Opatrenia sa navrhujú na ploche: 2,00 km²

Hlavné navrhované opatrenia:

- M31102 Protierózny spôsob výsadby a protierózne rozmiestenie plodín
- M31103 Pásové striedanie plodín
- M31105 Vrstevnicový smer výsadby

Doplňkové navrhované opatrenia:

- M31104 Agrotechnické opatrenia
- M31106 Remízky
- M31107 Silvoorbový systém obhospodarovania
- M31108 Silvopastorálny systém obhospodarovania
- M31111 Prielohy
- M31112 Priekopy
- M31113 Zasadovací pás po vrstevnici
- M31114 Stabilizácia dráhy sústredeného odtoku
- M31115 Hrádzky
- M31116 Medza
- M31117 Prehrádzky

Navrhované opatrenia na urbanizovanom území

Opatrenia v geografickej oblasti sú navrhnuté na základe veľkosti populácie ohrozovaných obcí. Obce neprekračujú hodnotu 300 obyvateľov a sú charakteristické nižšou hustotou zástavby, čo môže mať dopad na oblasť použitia opatrení.

V riešenej geografickej oblasti sú opatrenia navrhované pre nasledovné potencionálne významne ohrozovanú obec: Polina. Zároveň je možná aplikácia všetkých navrhovaných opatrení pre urbanizované územie t. j. obce a mestá, ktoré sa nachádzajú v rámci vymedzeného povodia k riešenej geografickej oblasti. Hranice povodia sú vyznačené v obrázku k dotknutej geografickej oblasti.

Hlavné navrhované opatrenia:

- M31307 Zatravnovacia dlažba
- M31306 Záchytné priekopy

Doplňkové navrhované opatrenia:

- M31304 Vsakovacie šachty
- M31308 Zberné nádrže

Vplyv navrhovaných opatrení na Q_{100} :

Údaj SHMÚ:

$$Q_{100} = 44,70 \text{ m}^3 \cdot \text{s}^{-1}$$

Redukovaný prietok vplyvom navrhovaných opatrení:

$$Q_{100r} = 42,78 \text{ m}^3 \cdot \text{s}^{-1}$$

Vplyv opatrení sa prejaví znížením Q_{100} o:

$$4,29 \%$$

▪ **SKS005FD**

Plocha povodia (Obr. 4.5) prislúchajúceho ku geografickej oblasti: 215,72 km²



Obr. 4.5 Plocha povodia prislúchajúca ku geografickej oblasti SKS005FD

Navrhované opatrenia na lesných pozemkoch a príľahlých pasienkoch a lúkach

Navrhované opatrenia sú vhodné pre horské a podhorské oblasti. Oblasti použitia majú široký rozsah od podhorských lúk cez les, okolia vodných tokov a strže. Severozápadnú časť povodia tvorí územie Muránskej planiny, kde treba zohľadniť špecifické odtokové pomery z krasového územia.

Plochy vhodné na aplikáciu opatrení:	189,21 km ²
Opatrenia sa navrhujú na ploche:	17,03 km ²

Hlavné navrhované opatrenia:

- M31201 Výsadba lesov
- M31206 Vylúčiť holorubné hospodárenie
- M31207 Sanácia poťažobnej pôdy
- M31208 Záchytné rigoly a jarky
- M31209 Výsadba vhodných drevín

Doplňkové navrhované opatrenia:

- M31211 Protierózne opatrenia, bystriny
- M31212 Protierózne opatrenia, lesné cesty
- M31210 Ochrana prameňov

Navrhované opatrenia na poľnohospodárskej pôde

Opatrenia na poľnohospodárskej pôde boli vzhľadom na sklon väčšej časti územia (nad 10 %) vybrané z oblasti použitia podhorské oblasti. Vzhľadom na to, že niektoré poľnohospodárske plochy sa nachádzajú na územiach s nižším sklonom ako 10% je možné požitie opatrení z oblasti použitia pre pahorkatiny

Plochy vhodné na aplikáciu opatrení:	20,45 km ²
Opatrenia sa navrhujú na ploche:	1,84 km ²

Hlavné navrhované opatrenia:

- M31103 Pásové striedanie plodín
- M31105 Vrstevníkový smer výsadby

Doplňkové navrhované opatrenia:

- M31101 Trvalé zatrávenie a zalesnenie
- M31106 Remízky
- M31111 Prielohy
- M31112 Priekopy
- M31113 Zaskovací pás po vrstevnici
- M31114 Stabilizácia dráhy sústredeného odtoku

- M31115 Hrádzky
- M31116 Medza
- M31117 Prehrádzky
- M31120 Budovanie protieróznych ciest

Navrhované opatrenia na urbanizovanom území

Pri návrhu vhodného opatrenia pre riešenú oblasť bola, ako hodnotiace kritérium použitá najväčšia obec spadajúca do kategórie strediskových sídel.

V riešenej geografickej oblasti sú opatrenia navrhované pre nasledovné potencionálne významne ohrozovanú obec: Lubeník. Zároveň je možná aplikácia všetkých navrhovaných opatrení pre urbanizované územie t. j. obce a mestá, ktoré sa nachádzajú v rámci vymedzeného povodia k riešenej geografickej oblasti. Hranice povodia sú vyznačené v obrázku k dotknutej geografickej oblasti.

Hlavné navrhované opatrenia:

- M31307 Zatrávňovacia dlažba
- M31306 Záchytné priekopy
- M31301 Filtračné pásy

Doplňkové navrhované opatrenia:

- M31302 Infiltračné ryhy
- M31303 Retenčné jazierka
- M31304 Vsakovacie šachty

Vplyv navrhovaných opatrení na Q_{100} :

Údaj SHMÚ:

$$Q_{100} = 107,00 \text{ m}^3 \cdot \text{s}^{-1}$$

Redukovaný prietok vplyvom navrhovaných opatrení:

$$Q_{100r} = 102,94 \text{ m}^3 \cdot \text{s}^{-1}$$

Vplyv opatrení sa prejaví znížením Q_{100} o:

3,80 %

▪ **SKS006FD**

Plocha povodia (Obr. 4.6) prislúchajúceho ku geografickej oblasti: 59,28 km²



Obr. 4.6 Plocha povodia prislúchajúca ku geografickej oblasti SKS006FD

Navrhované opatrenia na lesných pozemkoch a príľahlých pasienkoch a lúkach

Povodie potoka Zdychava je prevažne zalesnené. Jedná sa o horské údolie s kratšími bočnými prítokmi. Navrhované opatrenia sú vhodné pre horské oblasti. Navrhnuté opatrenia majú široký rozsah použitia od podhorských lúk cez les, okolia vodných tokov a strže.

Plochy vhodné na aplikáciu opatrení: 54,48 km²

Opatrenia sa navrhujú na ploche: 5,45 km²

Hlavné navrhované opatrenia:

- M31201 Výsadba lesov
- M31206 Vylúčiť holorubné hospodárenie
- M31207 Sanácia poťažobnej pôdy
- M31208 Záchytné rigoly a jarky
- M31209 Výsadba vhodných drevín

Doplňkové navrhované opatrenia:

- M31211 Protierózne opatrenia, bystriny
- M31212 Protierózne opatrenia, lesné cesty
- M31213 Križovanie lesných ciest s bystrinami

Navrhované opatrenia na poľnohospodárskej pôde

Opatrenia na poľnohospodárskej pôde boli vzhľadom na sklon väčšej časti územia (nad 10 %) vybrané z oblasti použitia podhorské oblasti. Plochy využiteľné pre aplikáciu opatrení sú malého rozsahu. Odporúča sa využitie opatrení, ktoré budú mať skôr lokálny efekt na zmiernenie povodňového rizika.

Plochy vhodné na aplikáciu opatrení: 2,50 km²

Opatrenia sa navrhujú na ploche: 0,25 km²

Hlavné navrhované opatrenia:

- M31103 Pásové striedanie plodín
- M31105 Vrstevnicový smer výsadby

Doplňkové navrhované opatrenia:

- M31104 Agrotechnické opatrenia
- M31111 Prielohy
- M31112 Priekopy
- M31113 Zasakovací pás po vrstevnici
- M31114 Stabilizácia dráhy sústreďeného odtoku
- M31115 Hrádzky
- M31116 Medza
- M31117 Prehrádzky

Navrhované opatrenia na urbanizovanom území

Do geografickej oblasti spadá mesto Revúca, ktorá sa svojou veľkosťou populácie radí do kategórie strediskových sídel II. stupňa. Mesto sa rozprestiera na pomedzí Stolických vrchov a Revúckej vrchoviny. Preto aj reliéf okolitej krajiny je členitý, vplývajúci na vodný režim tokov Zdychava a Muráň. A preto aj opatrenia v urbanizovanom území je potrebné navrhovať v kombinácii s ostatnými protipovodňovými opatreniami, aby sa zvýšila ich účinnosť.

V riešenej geografickej oblasti sú opatrenia navrhované pre nasledovné potencionálne významne ohrozované mesto: Revúca. Zároveň je možná aplikácia všetkých navrhovaných opatrení pre urbanizované územie t. j. obce a mestá, ktoré sa nachádzajú v rámci vymedzeného povodia k riešenej geografickej oblasti. Hranice povodia sú vyznačené v obrázku k dotknutej geografickej oblasti.

Hlavné navrhované opatrenia:

- M31307 Zatravnovacia dlažba
- M31301 Filtračné pásy
- M31303 Retenčné jazierka (nádrže)

Doplňkové navrhované opatrenia:

- M31302 Infiltračné ryhy
- M31308 Zberné nádrže

- M31304 Vsakovacie šachty
- M31306 Záchytné priekopy

Vplyv navrhovaných opatrení na Q_{100} :

Údaj SHMÚ: $Q_{100} = 40,00 \text{ m}^3 \cdot \text{s}^{-1}$

Redukovaný prietok vplyvom navrhovaných opatrení: $Q_{100r} = 38,13 \text{ m}^3 \cdot \text{s}^{-1}$

Vplyv opatrení sa prejaví znížením Q_{100} o: 4,66 %

▪ **SKS007FD**

Plocha povodia (Obr. 4.7) prislúchajúceho ku geografickej oblasti: 564,67 km²



Obr. 4.7 Plocha povodia prislúchajúca ku geografickej oblasti SKS007FD

Navrhované opatrenia na lesných pozemkoch a príahlých pasienkoch a lúkach

Navrhované opatrenia sú vhodné pre horské a podhorské územia. Oblasti použitia majú široký rozsah použitia od podhorských lúk cez les, okolia vodných tokov, strže, pretože sa jedná o rozsiahle povodie. Okrem vymenovaných opatrení, je možné použiť takmer všetky opatrenia uvedené v tabuľke lesotechnických protipovodňových opatrení.

Plochy vhodné na aplikáciu opatrení: 495,27 km²

Opatrenia sa navrhujú na ploche: 34,67 km²

Hlavné navrhované opatrenia:

- M31201 Výsadba lesov
- M31206 Vylúčiť holorubné hospodárenie

- M31207 Sanácia poťažobnej pôdy
- M31208 Záchytné rigoly a jarky
- M31209 Výsadba vhodných drevín

Doplňkové navrhované opatrenia:

- M31211 Protierózne opatrenia, bystriny
- M31212 Protierózne opatrenia, lesné cesty

Navrhované opatrenia na poľnohospodárskej pôde

Opatrenia na poľnohospodárskej pôde boli vzhľadom na sklon väčšej časti územia (do 10 %) vybrané z oblasti použitia pre pahorkatiny. Pretože je rozsah plôch vhodných na aplikáciu väčšieho rozsahu a s rôznou morfológiou terénu, je možné na predmetnom území využiť opatrenia určené aj pre ostatné oblasti použitia. Zároveň je potrebné poznamenať, že v povodí sa nachádza vodná nádrž Klenovec, ktorá dokáže transformovať povodňové prietoky. Preto sa odporúča umiestňovanie opatrení v povodí pod vodnou nádržou, kde bude ich účinok vyšší ako keby boli navrhnuté v povodí nad vodnou nádržou Klenovec. To ale nevylučuje ich použitie aj v povodí nad vodnou nádržou Klenovec ale s nižším vplyvom na povodňové prietoky v geografickej oblasti

Plochy vhodné na aplikáciu opatrení: 53,53 km²

Opatrenia sa navrhujú na ploche: 3,75 km²

Hlavné navrhované opatrenia:

- M31102 Protierózny spôsob výsadby a protierózne rozmiestenie plodín
- M31105 Vrstevnicový smer výsadby
- M31109 Výmladkové plantáže rýchlorastúcich drevín

Doplňkové navrhované opatrenia:

- M31104 Agrotechnické opatrenia
- M31106 Remízky
- M31111 Prielohy
- M31112 Priekopy
- M31113 Zasakovací pás po vrstevnici
- M31114 Stabilizácia dráhy sústredeného odtoku
- M31115 Hrádzky
- M31116 Medza
- M31117 Prehrádzky

Navrhované opatrenia na urbanizovanom

Pri návrhu vhodných opatrení pre riešenie oblasti bola, ako hodnotiace kritérium použitá najväčšia obec spadajúca do kategórie strediskových sídel II. stupňa. Urbanizované územia

spadajúce do geografickej oblasti sa vyznačujú rozdielnou infraštruktúrou, ale vzhľadom na podobný reliéf krajiny je možné použiť všetky navrhované opatrenia.

V riešenej geografickej oblasti sú opatrenia navrhované pre nasledovné potencionálne významne ohrozované obce: Hnúšťa, Rimavské Brezovo, Kociha, Rimavské Zalužany, Hrachovo, Rimavská Baňa. Zároveň je možná aplikácia všetkých navrhovaných opatrení pre urbanizované územie t. j. obce a mestá, ktoré sa nachádzajú v rámci vymedzeného povodia k riešenej geografickej oblasti. Hranice povodia sú vyznačené v obrázku k dotknutej geografickej oblasti.

Hlavné navrhované opatrenia:

- M31307 Zatravnovacia dlažba
- M31301 Filtračné pásy
- M31303 Retenčné jazierka (nádrže)

Doplňkové navrhované opatrenia:

- M31302 Infiltračné ryhy
- M31308 Zberné nádrže
- M31304 Vsakovacie šachty
- M31306 Záchytné priekopy

Vplyv navrhovaných opatrení na Q_{100} :

Údaj SHMÚ:

$$Q_{100} = 158,00 \text{ m}^3 \cdot \text{s}^{-1}$$

Redukovaný prietok vplyvom navrhovaných opatrení:

$$Q_{100r} = 152,96 \text{ m}^3 \cdot \text{s}^{-1}$$

Vplyv opatrení sa prejaví znížením Q_{100} o:

$$3,19 \%$$

▪ **SKS008FD**

Plocha povodia (Obr. 4.8) prislúchajúceho ku geografickej oblasti: 29,92 km²



Obr. 4.8 Plocha povodia prislúchajúca ku geografickej oblasti SKS008FD

Navrhované opatrenia na lesných pozemkoch a príľahlých pasienkoch a lúkach

Povodie tvorí úzke údolie horského potoka, ktoré je prevažne zalesnené s výskytom lokálnych lúčnych plôch. Navrhované opatrenia sú vhodné pre horské územie. Oblasť použitia majú široký rozsah od horských lúk cez les, okolia vodných tokov a strže.

Plochy vhodné na aplikáciu opatrení: 28,63 km²

Opatrenia sa navrhujú na ploche: 2,86 km²

Hlavné navrhované opatrenia:

- M31201 Výsadba lesov
- M31206 Vylúčiť holorubné hospodárenie
- M31207 Sanácia poťažobnej pôdy
- M31208 Záchytné rigoly a jarky
- M31209 Výsadba vhodných drevín

Doplňkové navrhované opatrenia:

- M31213 Križovanie lesných ciest s bystrinami

Navrhované opatrenia na poľnohospodárskej pôde

Opatrenia na poľnohospodárskej pôde boli vzhľadom na sklon väčšej časti územia (nad 10 %) vybrané z oblasti použitia podhorské oblasti. Plochy využiteľné pre aplikáciu opatrení sú malého rozsahu. Odporúča sa využitie opatrení, ktoré budú mať skôr lokálny efekt na zmiernenie povodňového rizika.

Plochy vhodné na aplikáciu opatrení:	1,03	km ²
Opatrenia sa navrhujú na ploche:	0,10	km ²

Hlavné navrhované opatrenia:

- M31105 Vrstevnicový smer výsadby

Doplňkové navrhované opatrenia:

- M31106 Remízky
- M31111 Prielohy
- M31112 Priekopy
- M31114 Stabilizácia dráhy sústredeného odtoku
- M31115 Hrádzky
- M31116 Medza
- M31117 Prehrádzky

Navrhované opatrenia na urbanizovanom území

Do geografickej oblasti patria obce, ktoré sa svojou veľkosťou populácie zaraďujú do kategórie nestrediskových sídel. Obce sa vyznačujú nižšou hustotou zástavby čo má dopad na oblasť použitia opatrení.

V riešenej geografickej oblasti sú opatrenia navrhované pre nasledovné potencionálne významne ohrozované obce: Potok, Rovné. Zároveň je možná aplikácia všetkých navrhovaných opatrení pre urbanizované územie t. j. obce a mestá, ktoré sa nachádzajú v rámci vymedzeného povodia k riešenej geografickej oblasti. Hranice povodia sú vyznačené v obrázku k dotknutej geografickej oblasti.

Hlavné navrhované opatrenia:

- M31307 Zatrávňovacia dlažba
- M31306 Záchytné priekopy

Doplňkové navrhované opatrenia:

- M31304 Vsakovacie šachty
- M31308 Zberné nádrže

Vplyv navrhovaných opatrení na Q₁₀₀:

Údaj SHMÚ: $Q_{100} = 19,00 \text{ m}^3 \cdot \text{s}^{-1}$

Redukovaný prietok vplyvom navrhovaných opatrení: $Q_{100r} = 18,11 \text{ m}^3 \cdot \text{s}^{-1}$

Vplyv opatrení sa prejaví znížením Q₁₀₀ o: 4,70 %

▪ **SKS009FD**

Plocha povodia (Obr. 4.9) prislúchajúceho ku geografickej oblasti: 63,09 km²



Obr. 4.9 Plocha povodia prislúchajúca ku geografickej oblasti SKS009FD

Navrhované opatrenia na lesných pozemkoch a príľahlých pasienkoch a lúkach

Jedná sa o malé povodie s horským charakterom - záver doliny Rimavice. Okrem lesov sú v povodí zastúpené horské lúky a poľnohospodárska pôda. To vytvára podmienky pre použitie širokého rozsahu vodozadržných opatrení.

Plochy vhodné na aplikáciu opatrení: 49,69 km²

Opatrenia sa navrhujú na ploche: 4,97 km²

Hlavné navrhované opatrenia:

- M31201 Výsadba lesov
- M31203 Budovanie malých VN
- M31206 Vylúčiť holorubné hospodárenie
- M31207 Sanácia poťažobnej pôdy
- M31209 Výsadba vhodných drevín

Doplňkové navrhované opatrenia:

- M31208 Záchytné rigoly a jarky
- M31211 Protierózne opatrenia, bystriny
- M31212 Protierózne opatrenia, lesné cesty
- M31213 Križovanie lesných ciest s bystrinami
- M31216 Infiltračné priekopy a depresie

Navrhované opatrenia na poľnohospodárskej pôde

Opatrenia na poľnohospodárskej pôde boli vzhľadom na sklon väčšej časti územia (nad 10 %) vybrané z oblasti použitia podhorské oblasti.

Plochy vhodné na aplikáciu opatrení: 12,90 km²

Opatrenia sa navrhujú na ploche: 1,29 km²

Hlavné navrhované opatrenia:

- M31103 Pásové striedanie plodín
- M31105 Vrstevnicový smer výsadby
- M31118 Terasovanie pozemkov

Doplňkové navrhované opatrenia:

- M31101 Trvalé zatrávnenie a zalesnenie
- M31108 Silvopastorálny systém obhospodarovania
- M31111 Prielohy
- M31112 Priekopy
- M31113 Zasakovací pás po vrstevnici
- M31115 Hrádzky
- M31116 Medza
- M31117 Prehrádzky
- M31120 Budovanie protieróznych ciest

Navrhované opatrenia na urbanizovanom území

Ohrozovaná obec Utekáč sa rozprestiera na pomedzí Veporských a Stolických vrchov, čo určuje aj ráz sídelnej zástavby a tým, aj nižšiu hustotu osídlenia, čo radí obec medzi nestrediskové sídla. Sídelná zástavba sa tiahne pozdĺž vodného toku Rimava, a aby sa zvýšila účinnosť opatrení z prvej kategórie je potrebná ich kombinácia.

V riešenej geografickej oblasti sú opatrenia navrhované pre nasledovné potencionálne významne ohrozovanú obec: Utekáč. Zároveň je možná aplikácia všetkých navrhovaných opatrení pre urbanizované územie t. j. obce a mestá, ktoré sa nachádzajú v rámci vymedzeného povodia k riešenej geografickej oblasti. Hranice povodia sú vyznačené v obrázku k dotknutej geografickej oblasti.

Hlavné navrhované opatrenia:

- M31307 Zatrávňovacia dlažba
- M31306 Záchytné priekopy

Doplňkové navrhované opatrenia:

- M31304 Vsakovacie šachty
- M31308 Zberné nádrže
- M31303 Retenčné jazierka

- M31305 Záchytné nádrže

Vplyv navrhovaných opatrení na Q_{100} :

Údaj SHMÚ: $Q_{100} = 51,50 \text{ m}^3 \cdot \text{s}^{-1}$

Redukovaný prietok vplyvom navrhovaných opatrení: $Q_{100r} = 49,16 \text{ m}^3 \cdot \text{s}^{-1}$

Vplyv opatrení sa prejaví znížením Q_{100} o: 4,54 %

▪ SKS010FD

Plocha povodia (Obr. 4.10) prislúchajúceho ku geografickej oblasti: 1681,4 km²



Obr. 4.10 Plocha povodia prislúchajúca ku geografickej oblasti SKS010FD

Navrhované opatrenia na lesných pozemkoch a príľahlých pasienkoch a lúkach

Navrhované opatrenia sú vhodné pre horské a podhorské územia. Oblasti použitia majú široký rozsah použitia od podhorských i rovinatých lúk cez les, okolia vodných tokov, horské oblasti, strže - pretože sa jedná o rozsiahle povodie. Okrem vymenovaných opatrení, je možné použiť takmer všetky opatrenia uvedené v tabuľke lesotechnických protipovodňových opatrení.

Plochy vhodné na aplikáciu opatrení: 1400,27 km²

Opatrenia sa navrhujú na ploche: 84,02 km²

Hlavné navrhované opatrenia:

- M31201 Výsadba lesov
- M31206 Vylúčiť holorubné hospodárenie
- M31207 Sanácia potlačenej pôdy
- M31208 Záchytné rigoly a jarky

- M31209 Výsadba vhodných drevín

Doplňkové navrhované opatrenia:

- M31211 Protierózne opatrenia, bystriny
- M31212 Protierózne opatrenia, lesné cesty

Navrhované opatrenia na poľnohospodárskej pôde

Opatrenia na poľnohospodárskej pôde boli vzhľadom na sklon väčšej časti územia (do 10 %) vybrané z oblasti použitia pre pahorkatiny. Pretože je rozsah plôch vhodných na aplikáciu väčšieho rozsahu a s rôznou morfológiou terénu, je možné na predmetnom území využiť opatrenia určené aj pre ostatné oblasti použitia.

Plochy vhodné na aplikáciu opatrení: 223,96 km²

Opatrenia sa navrhujú na ploche: 13,44 km²

Hlavné navrhované opatrenia:

- M31102 Protierózny spôsob výsadby a protierózne rozmiestenie plodín
- M31103 Pásové striedanie plodín
- M31105 Vrstevnicový smer výsadby

Doplňkové navrhované opatrenia:

- M31104 Agrotechnické opatrenia
- M31106 Remízky
- M31107 Silvoorbový systém obhospodarovania
- M31108 Silvopastorálny systém obhospodarovania
- M31111 Prielohy
- M31112 Priekopy
- M31113 Zasadovací pás po vrstevnici
- M31114 Stabilizácia dráhy sústredeného odtoku
- M31115 Hrádzky
- M31116 Medza
- M31117 Prehrádzky
- M31119 Výsadba vetrolamov
- M31123 Obnova mokradí

Navrhované opatrenia na urbanizovanom území

Ohrozované obce patriace do geografickej oblasti svojou veľkosťou populácie môžeme zaradiť až do troch kategórií sídel. Aby bolo možné využiť čo najväčšiu škálu opatrení zvolia sa opatrenia z tretej kategórie.

V riešenej geografickej oblasti sú opatrenia navrhované pre nasledovné potencionálne významne ohrozované obce: Betliar, Bretka, Čoltovo, Gemer, Gemerská Panica, Tornaľa, Brzotín, Gemerská Hôrka, Plešivec, Slavec. Zároveň je možná aplikácia všetkých navrhovaných opatrení pre urbanizované územie t. j. obce a mestá, ktoré sa nachádzajú v rámci vymedzeného povodia k riešenej geografickej oblasti. Hranice povodia sú vyznačené v obrázku k dotknutej geografickej oblasti.

Hlavné navrhované opatrenia:

- M31307 Zatrávňovacia dlažba
- M31301 Filtračné pásy
- M31303 Retenčné jazierka (nádrže)

Doplňkové navrhované opatrenia:

- M31302 Infiltračné ryhy
- M31308 Zberné nádrže
- M31304 Vsakovacie šachty
- M31306 Záchytné priekopy

Vplyv navrhovaných opatrení na Q_{100} :

Údaj SHMÚ:

$$Q_{100} = 380,00 \text{ m}^3 \cdot \text{s}^{-1}$$

Redukovaný prietok vplyvom navrhovaných opatrení:

$$Q_{100r} = 371,01 \text{ m}^3 \cdot \text{s}^{-1}$$

Vplyv opatrení sa prejaví znížením Q_{100} o:

$$2,37 \%$$

▪ **SKS011FD**

Plocha povodia (Obr. 4.11) prislúchajúceho ku geografickej oblasti: 1377,41 km²



Obr. 4.11 Plocha povodia prislúchajúca ku geografickej oblasti SKS011FD

Navrhované opatrenia na lesných pozemkoch a príľahlých pasienkoch a lúkach

Navrhované opatrenia sú vhodné pre horské a podhorské územia. Oblasti použitia majú široký rozsah použitia od podhorských i rovinatých lúk cez les, okolia vodných tokov, horské oblasti, strže - pretože sa jedná o rozsiahle povodie. Okrem vymenovaných opatrení, je možné použiť takmer všetky opatrenia uvedené v tabuľke lesotechnických protipovodňových opatrení.

Plochy vhodné na aplikáciu opatrení: 948,21 km²

Opatrenia sa navrhujú na ploche: 56,89 km²

Hlavné navrhované opatrenia:

- M31201 Výsadba lesov
- M31206 Vylúčiť holorubné hospodárenie
- M31207 Sanácia poťažobnej pôdy
- M31208 Záchytné rigoly a jarky
- M31209 Výsadba vhodných drevín

Doplňkové navrhované opatrenia:

- M31211 Protierózne opatrenia, bystriny
- M31212 Protierózne opatrenia, lesné cesty

Navrhované opatrenia na poľnohospodárskej pôde

Opatrenia na poľnohospodárskej pôde boli vzhľadom na sklon väčšej časti územia (do 10 %) vybrané z oblasti použitia pre pahorkatiny. Pretože je rozsah plôch vhodných na aplikáciu väčšieho rozsahu a s rôznou morfológiou terénu, je možné na predmetnom území využiť opatrenia určené aj pre ostatné oblasti použitia.

Plochy vhodné na aplikáciu opatrení: 380,17 km²

Opatrenia sa navrhujú na ploche: 22,81 km²

Hlavné navrhované opatrenia:

- M31102 Protierózny spôsob výsadby a protierózne rozmiestenie plodín
- M31105 Vrstevnicový smer výsadby
- M31104 Agrotechnické opatrenia

Doplňkové navrhované opatrenia:

- M31106 Remízky
- M31107 Silvoorbový systém obhospodarovania
- M31108 Silvopastorálny systém obhospodarovania
- M31109 Výmladkové plantáže rýchlorastúcich drevín
- M31111 Prielohy

- M31112 Priekopy
- M31113 Zasakovací pás po vrstevnici
- M31114 Stabilizácia dráhy sústredeného odtoku
- M31115 Hrádzky
- M31116 Medza
- M31121 Revitalizácia zavlažovacích kanálov
- M31123 Obnova mokradí

Navrhované opatrenia na urbanizovanom území

Pri návrhu vhodných opatrení pre riešenie oblasti bola, ako hodnotiace kritérium zvolená najväčšia obec spadajúca do kategórie strediskových sídel II. stupňa. Z tejto kategórie je možné vybrať viacej variant protipovodňových opatrení aj pre menšie obce.

V riešenej geografickej oblasti sú opatrenia navrhované pre nasledovné potencionálne významne ohrozované obce: Čerenčany, Cakov, Ivanice, Drienčany, Teplý Vrch, Uzovská Panica, Veľký Blh, Jesenské, Pavlovce, Šimonovce, Širkovce, Rimavská Seč, Vlkyňa, Rimavská Sobota, Lenartovce, Bátka, Žíp. Zároveň je možná aplikácia všetkých navrhovaných opatrení pre urbanizované územie t. j. obce a mestá, ktoré sa nachádzajú v rámci vymedzeného povodia k riešenej geografickej oblasti. Hranice povodia sú vyznačené v obrázku k dotknutej geografickej oblasti.

Hlavné navrhované opatrenia:

- M31307 Zatrávňovacia dlažba
- M31301 Filtračné pásy
- M31303 Retenčné jazierka (nádrže)

Doplňkové navrhované opatrenia:

- M31302 Infiltračné ryhy
- M31308 Zberné nádrže
- M31304 Vsakovacie šachty
- M31306 Záchytné priekopy

Vplyv navrhovaných opatrení na Q_{100} :

Údaj SHMÚ: $Q_{100} = 190,00 \text{ m}^3 \cdot \text{s}^{-1}$

Redukovaný prietok vplyvom navrhovaných opatrení: $Q_{100r} = 186,19 \text{ m}^3 \cdot \text{s}^{-1}$

Vplyv opatrení sa prejaví znížením Q_{100} o: 2,01 %

Tabuľkový prehľad vplyvu opatrení

V Tab. 4.10 je uvedený zoznam geografických oblastí s informáciami o prislúchajúcom povodí, o využitelných plochách pre aplikáciu opatrení, s vyčísleným vplyvom navrhovaných opatrení na Q_{100} a celkové náklady na navrhované opatrenia.

Tab. 4.10 Údaje o povodiach prislúchajúcich k geografickým oblastiam a vplyvu navrhovaných opatrení na Q_{100}

Údaje GO					Údaje SHMU			F - Využitelné plochy			S - Navrhovaný rozsah využitia			Q_{100}	Q_{100r}	Zníženie	Náklady celkové
Kód GO	Povodie	Vodný tok	Profil GO (r. km)	Obec	Číslo povodia	Plocha povodia (km ²)	Q_{100} (m ³ /s)	Lesy (km ²)	Lúky (km ²)	Poľno. plochy (km ²)	Lesy (km ²)	Lúky (km ²)	Poľno. plochy (km ²)	m ³ /s	m ³ /s	%	mil. €
SKS001FD	Slaná	Majstrovský, Jovický	0,00	Jovice	4-31-01-053	5,93	10,00	0,55	0,48	4,30	0,06	0,05	0,43	10,00	9,71	2,92	0,39
SKS002FD	Slaná	Súľovský potok	0,00	Gemerská Poloma	4-31-01-027	54,66	42,00	40,86	9,02	3,47	4,09	0,90	0,35	42,00	40,14	4,43	1,16
SKS003FD	Slaná	Turiec	6,50	Gemerská Ves	4-31-02-080	278,94	77,00	205,79	22,90	44,47	16,46	1,83	3,56	77,00	74,41	3,37	4,80
SKS004FD	Slaná	Turiec, Vysoký	13,98	Polina	4-31-02-063	125,45	44,70	92,55	10,30	20,00	9,26	1,03	2,00	44,70	42,78	4,29	2,90
SKS005FD	Slaná	Samišková, Suchý	26,37	Lubeník	4-31-02-024	215,72	107,00	141,32	47,89	20,45	12,72	4,31	1,84	107,00	102,94	3,80	3,90
SKS006FD	Slaná	Zdychava	0,00	Revúca	4-31-02-021	59,28	40,00	50,68	3,80	2,50	5,07	0,38	0,25	40,00	38,13	4,66	1,55
SKS007FD	Slaná	Rímava, Burianka, Hrachovský, Veľké Repno, Rudno, Zalužanský, b. p. toku Zalužanský	42,70	Hnúšťa, Rimavské Brezovo, Kociha, Rimavské Zalužany, Hrachovo, Rimavská Baňa	4-31-03-054	498,62	158,00	369,92	125,36	53,53	25,89	8,77	3,75	158,00	152,96	3,19	7,67
SKS008FD	Slaná	Blh	35,72	Potok, Rovné	4-31-03-113	29,92	19,00	24,90	3,74	1,03	2,49	0,37	0,10	19,00	18,11	4,70	0,85
SKS009FD	Slaná	Rimavica, Skalný, Krahulčov, Lichý	17,39	Útekáč	4-31-03-037	63,09	51,50	44,19	5,50	12,90	4,42	0,55	1,29	51,50	49,16	4,54	2,14

Údaje GO					Údaje SHMU			F - Využiteľné plochy			S - Navrhovaný rozsah využitia			Q ₁₀₀	Q _{100r}	Zníženie	Náklady celkové
Kód GO	Povodie	Vodný tok	Profil GO (r. km)	Obec	Číslo povodia	Plocha povodia (km ²)	Q ₁₀₀ (m ³ /s)	Lesy (km ²)	Lúky (km ²)	Poľno. plochy (km ²)	Lesy (km ²)	Lúky (km ²)	Poľno. plochy (km ²)	m ³ /s	m ³ /s	%	mil. €
SKS010FD	Slaná	Slaná, Honský potok	15,11	Betliar, Bretka, Čoltovo, Gemer, Gemerská Panica, Tornaľa, Brzotín, Gemerská Hôrka, Plešivec, Slavec	4-31-02-083	1681,40	380,00	1150,25	250,02	223,96	69,01	15,00	13,44	380,00	371,01	2,37	18,37
SKS011FD	Slaná	Blh, Rimava, Rokytník, Paláska, prítok Rimavy (č.t. 252)	0,09	Čerenčany, Cakov, Ivanice, Drienčany, Teplý Vrch, Uzovská Panica, Veľký Blh, Jesenské, Pavlovce	4-31-03-146	1377,41	190,00	672,04	276,17	380,17	40,32	16,57	22,81	190,00	186,19	2,01	27,07

4.1.2.3 Navrhované opatrenia v správe Lesy Slovenskej republiky, š. p., Banská Bystrica

V podmienkach LSR je protipovodňová ochrana zabezpečovaná v zmysle prijatej koncepcie vodohospodárskej politiky v dvoch úrovniach:

1) Zlepšovaním kvality vodohospodárskych funkcií krajiny (lesných ekosystémov).

Strategickým cieľom je zabezpečiť trvalo udržateľné obhospodarovanie lesov vo vlastníctve štátu a ostatných užívateľov lesov tak, aby sa pri dodržaní všetkých princípov trvalo udržateľného rozvoja zlepšovala funkčnosť a maximalizovalo dosahovanie pozitívnych efektov hospodárenia v zmysle pripravovanej jednotnej európskej lesníckej politiky. Medzi základné zámery a ciele patrí aj podpora pôdoochranných a vodoochranných funkcií lesa. Overovanie kvality udržateľného obhospodarovania lesov je zabezpečené prostredníctvom certifikácie. V súčasnosti je certifikátom trvalo udržateľného obhospodarovania lesov (PEFC) pokrytá prakticky celá výmera lesov v správe LESY SR, š. p. Banská Bystrica. Vzhľadom na uvedené je možné návrh „zelených“ opatrení rozdeliť do dvoch skupín:

- a) V porastoch obhospodarovaných v normálnom režime dochádza ku koncentrácii povrchového odtoku, erózii pôdy a jej následnému transportu vo forme splavenín a plavenín hlavne na objektoch lesnej dopravnej siete (ďalej len „LDS“). Navrhovanými opatreniami v súvislosti so zlepšením súčasného stavu je odstránenie erózných rýh na telesách objektov LDS, budovanie/znovu sfunkčnenie odrážok, úprava zárezových a násypových svahov, vybudovanie nových/obnova pôvodných odvodňovacích priekop a priepustov s protieróznou úpravou ich vyústení, príp. rekultivácia už nepotrebných dočasných približovacích ciest. Vo finančnom vyjadrení je priemerná hodnota zemných prác súvisiacich s realizáciou navrhnutých činností pre aktualizované obdobie a to rok: 2021 cca. **162,80 € bez DPH/ha.**
- b) Porasty postihnuté plošnou kalamitou (plochy bez ochrannej vrstvy tvorenej živým porastom) neplnia takmer vôbec svoju pôdoochrannú a vodoochrannú funkciu. Jedná sa hlavne o ihličnaté (smrekové) porasty nachádzajúce sa vo vyšších nadmorských výškach. Podľa doterajšieho priebehu vývoja hynutia smrečín a kalamít podkôrneho hmyzu a spracovaných prognóz do roku 2030 je najhoršia situácia v okresoch Liptovský Mikuláš, Brezno, Poprad, Kežmarok, Čadca, Kysucké Nové Mesto, Rožňava, Žilina. Medzi ďalšie ohrozené okresy patria Košice, Revúca, Rimavská Sobota, Detva, Spišská Nová Ves, Námestovo. Spoločnými znakmi týchto nechránených plôch sú často okrem iného plytké pôdy, vysoká sklonitosť a nadpriemerné ročné zrážkové úhrny čo sa zákonite premieta do intenzívnej eróznej činnosti. Z tohto dôvodu je potrebné vykonať navyše oproti opatreniam uvedeným v bode a) ďalšie zemné práce zamerané na odstránenie všetkých už existujúcich foriem pôdnej erózie a taktiež opatrenia zabráňujúce jej vzniku (podľa lokálnych podmienok zasakovacie pásy/jamy, protierózne priekopy, zápletové plôtky a pod.) Vo finančnom vyjadrení je priemerná hodnota týchto prác súvisiacich s realizáciou navrhnutých činností pre aktualizované obdobie, a to rok: 2021 cca. **1 840 €/ha.**

2) Technickými opatreniami

Ani 100% lesnatosť povodia nedokáže pri vysokej intenzite zrážok alebo dlhotrvajúcich zrážkach zabrániť povodňam.

Preto je nevyhnutné ku protipovodňovej ochrane pristupovať komplexne ako ku súboru biologických a technických opatrení v povodí a koryte predmetného toku. Na základe dlhodobých sledovaní boli na jednotlivých tokoch v správe LSR podľa potreby systematicky budované prvky protipovodňovej ochrany. Jedná sa hlavne o stavby zrealizované v

šesťdesiatych a sedemdesiatych rokoch min. storočia (cca. 360 stavieb z celkového počtu 660), ktoré doposiaľ plnia svoj účel, ale vzhľadom na svoj vek vyžadujú opravy rôzneho rozsahu. Medzi navrhnutými opatreniami sú aj akcie zamerané na starostlivosť o neupravené toky a v menšom meradle aj nové investičné akcie.

V Tab. 4.11 je zoznam navrhovaných technických opatrení na lesných pozemkoch spravovaných organizáciou Lesy SR v čiastkovom povodí Slanej.

Tab. 4.11 Zoznam navrhovaných technických opatrení v lesnom hospodárstve v čiastkovom povodí Slanej

Odštepný závod	Názov toku	Číslo hydrolog. poradia	Správč. číslo	Katastrálne územie	Stručný popis
19 R. Sobota	Zalužanský	4-31-03	276	Rimavské Zalužany	Pomiestna oprava poškodených bet. prefabrikátov, prečistenie toku
19 R. Sobota	Losinec	4-31-03	499	Tisovec	Prečistenie a pomiestna oprava koryta toku
19 R. Sobota	Brezovec	4-31-03	363	Rimavské Brezovo	Pravidelné prečistenie prehrádzky na DVT, prečistenie koryta od nánosov
19 R. Sobota	Havrilovský	4-31-03	334	Utekáč	Prečistenie koryta toku
19 R. Sobota	Rudno	4-31-03	355	Rimavská Baňa	Prečistenie koryta vodného toku od nánosov
19 R. Sobota	Bušiarka	4-31-03	421	Klenovec	Prehĺbenie a prečistenie koryta toku od nánosov a splavenín, čistenie priepustov, úprava brehov
19 R. Sobota	Pálenica	4-31-03	521	Tisovec	Prehĺbenie a prečistenie koryta toku od nánosov a splavenín, čistenie priepustov, úprava brehov
19 R. Sobota	Furmanec	4-31-03	507	Tisovec	Prehĺbenie a prečistenie koryta, pomiestna oprava dlažby
19 R. Sobota	Pohorelá	4-31-03	511	Tisovec	Pravidelné čistenie koryta toku od nánosov a splavenín, čistenie priepustov, odstraňovanie splavenín pred telesom mosta
20 Revúca	Hutský p.	4-31-02	367	Mur.Huta	Bloky podomleté, rozrušená celistvosť hradenia - nevyhnutná rekonštrukcia
20 Revúca	Kamenná	4-31-02	402	M.Lehota	Oprava a doplnenie základovej pätky, čistenie a oprava škárovania, pomiestne doplnenie dlažby
20 Revúca	Zdychava	4-31-02	347	Mur.Zdych.	Oprava a doplnenie základovej pätky, čistenie a oprava škárovania, pomiestne doplnenie dlažby
20 Revúca	Zdychava	4-31-02	347	Mur.Zdych.	Oprava a doplnenie základovej pätky, čistenie a oprava škárovania, pomiestne doplnenie dlažby
20 Revúca	Šlianová	4-31-02	348	Revúčka	Oprava a doplnenie základovej pätky, čistenie a oprava

Odštepný závod	Názov toku	Číslo hydrolog. poradia	Správč. číslo	Katastrálne územie	Stručný popis
					škárovania, pomiestne doplnenie dlažby
21 Rožňava	Rybníky staré	4-31-01		Betliar	Vyčistenie od nánosov, oprava prítoku a výtokov, vyčistenie brehov.
21 Rožňava	Kobeliarovský	4-31-01	313	Kobeliarovo Nižná Slaná	Oprava povodňami poškodeného dna a bočných stien objektu HB Kobeliarovský potok, mimo intravilánu obce spevnenie konkávných svahov meandrujúceho potoka, ručné čistenie celej dĺžky toku od popadaných stromov
21 Rožňava	Lazový	4-31-01	183	Pača	Úprava koryta, 5 ks stupne, 5 ks prehrádzok, prehĺbenie, lomový kameň na dno a boky koryta v úseku 500 m
21 Rožňava	Betliarsky	4-31-01	260	Betliar	Vyčistenie v celej dĺžke, spevnenie dvoch konkávných oblúkov a zhotovenie 8 kaskád
21 Rožňava	Lipový	4-31-01	326	Gočovo	Čistenie záchytných nádrží od nánosov po povodniach, výsek drevín na svahoch záchytných nádrží, v hornej časti nad záchytnými nádržami zhotovenie 10 ks prehrádzok na záchyt splavenín, vyčistenie koryta od popadaných stromov
21 Rožňava	Dolina + prítoky	4-31-01	304 306 307 308	Henckovce	Ručné čistenie celej dĺžky toku a prítokov popadaných stromov, vybudovanie 20 ks prehrádzok na záchyt splavenín pri povodniach, oprava dreveného mostíka na križovaní potoka so zväžnicou, opravy poškodených priepustov
21 Rožňava	Hlboké	4-31-01	311	Nižná Slaná	Ručné čistenie celej dĺžky toku od popadaných stromov, vybudovanie 20 ks prehrádzok na záchyt splavenín pri povodniach, oprava povodňami poškodených priepustov (3ks), výkop a jednostranné spevnenie konkávneho oblúka na OM Pališov
21 Rožňava	Palušov	4-31-01	262	Betliar	Vyčistenie v celej dĺžke.
21 Rožňava	Banský	4-31-01	206	Drnava	Úprava koryta 30 m prehĺbenie, osadenie 10 ks prehrádzok, úprava pred a za mostom - brehy.
21 Rožňava	Zजारok	4-31-01	312	Nižná Slaná	Ručné čistenie celej dĺžky toku od popadaných stromov, výstavba 10 ks prehrádzok na

Odštepný závod	Názov toku	Číslo hydrolog. poradia	Správč. číslo	Katastrálne územie	Stručný popis
					záchyt splavenín pri povodniach, oprava poškodených priepustov (3ks).
21 Rožňava	Brestový	4-31-01	207	Drnava	Prehĺbenie a úprava koryta 50m
21 Rožňava	Turecký	4-31-01	263	Betliar	Bežná údržba.
21 Rožňava	Momot	4-31-01	267	G.Poloma	Bežná údržba.
21 Rožňava	Kolesár	4-31-01	299	G.Poloma	Bežná údržba.
21 Rožňava	Laz	4-31-01	242	Čučma	Bežná údržba.
21 Rožňava	Matejkov	4-31-01	243	Čučma	Bežná údržba.
21 Rožňava	Sporný	4-31-01	244	Čučma	Bežná údržba.
21 Rožňava	Kalovak	4-31-01	245	Čučma	Bežná údržba.

4.1.2.4. Navrhované opatrenia v správe Hydromeliorácie, š. p., Bratislava

Poľnohospodárska pôda na Slovensku predstavuje rozlohu 2,43 mil. ha (49,62 % celkovej rozlohy štátu), z toho vo vlastníctve štátu je 5 %, v súkromnom vlastníctve a v rôznych spoločenských právnych formách 75 % a vo vlastníctve nezistených vlastníkov 20 %.

Vodná erózia pôdy má dôležitý význam pri modelovaní reliéfu krajiny ako aj pri degradácii úrodnotvorných vlastností poľnohospodárskych pôd (dochádza k uvoľňovaniu a následnému transportu pôdných častíc, na ktoré sú relatívne pevne fixované živiny a organická hmota). Vodná erózia sa prejavuje znižovaním hĺbky pôdneho profilu (predovšetkým biologicky aktívnej vrstvy pôdy), úbytkom organickej hmoty a živín a rovnako aj zhoršovaním pôdnej štruktúry.

Počas extrémne intenzívnych vodných zrážok sú sprievodným javom tzv. **bahenné povodne**. Vody tečúce z polí sústredenie do prúdov urýchľujú odtok, vytvárajú výmole a následne unášajú veľké objemy pôdných častíc, ktoré sa ukladajú v miestach poklesu rýchlosti vodného prúdu - zväčša v intravilánoch sídiel, vo vodných tokoch a kanáloch, na komunikáciách, resp. na iných, prevažne umelých prekážkach. Dochádza tak k povodňovým škodám na súkromnom a verejnom majetku, na infraštruktúre obcí a k nežiadúcemu zanášaniam, kontaminácii a následnej eutrofizácii vodných tokov.

Zákon o ochrane a využívaní poľnohospodárskej pôdy č. 220/2004 Z. z. upravuje túto problematiku v § 5 *Ochrana poľnohospodárskej pôdy pred eróziou, ods. 2*, kde ukladá povinnosť vlastníkovi alebo užívateľovi poľnohospodárskej pôdy vykonávať trvalú a účinnú protieróznú ochranu poľnohospodárskej pôdy podľa stupňa jej erózie. Je teda zrejmé, že hľadiska snahy o udržateľné poľnohospodárstvo a vodné hospodárstvo je erózia pôdy vnímaná najmä v čase klimatických zmien ako významná environmentálna hrozba. Prevažne podielu poľnohospodárskej pôdy nachádzajúceho sa v rôznych formách súkromného vlastníctva generuje krátkodobé, veľakrát parciálne podnikateľské záujmy vlastníkov pôdy. Prax ukazuje,

že tie zvyčajne nenapomáhajú zriaďovaniu protieróznych opatrení – a tak je vodná erózia sústavne urýchľovaná nepremyslenou ľudskou činnosťou a nesytematickou kontrolnou činnosťou pôdnej služby a špecializovanej štátnej správy.

Navrhované opatrenia na poľnohospodárskej pôde vychádzajú z *Koncepcie revitalizácie hydromelioračných sústav na Slovensku*.

Návrh opatrení s cieľom obnovy a rozvoja hydromeliorácií

Navrhované opatrenia možno rozdeliť do 4 hlavných oblastí:

V oblasti závlah

- Modernizácia a obnova HZZ

V oblasti odvodnenia

- Zabezpečenie pravidelnej systematickej údržby HOZ
- Zriadenie operačno-technických stredísk

V oblasti správy a prevádzky hydromelioračného majetku

- Zreálnenie majetku
- Likvidácia dlhodobo nefunkčného majetku
- Výkup pozemkov a zápis majetku do KN
- Zmena spôsobu nakladania s majetkom
- Zmena spôsobu financovania

V oblasti rozvoja manažmentu hydromeliorácií

- Systematický zber a analýza dát
- Budovanie kapacít a excelentnosť

Modernizácia a obnova HZZ

Posledné roky je poľnohospodármi využívaná plocha na zavlažovanie na úrovni približne 60 tis. ha. Na základe individuálnych rokovaní a konzultácií boli štátnym podnikom zadefinované územia s potenciálnym dopytom v budúcnosti aj s ohľadom na štátom definované prioritné oblasti podpory poľnohospodárskej produkcie a zamestnanosti na úrovni približne 50 tis. ha aktuálne nevyužívanej poľnohospodárskej plochy na závlahy. Vzhľadom na očakávané dopady klimatickej zmeny na hydrologické pomery je možné očakávať rastúci význam a potrebu využívania hydromelioračných sústav zo strany poľnohospodárov. Do roku 2030 je vzhľadom na aktuálny a potenciálny dopyt cieľový stav využívania závlah na 160 tis. ha pôdy.

Technický stav hydromelioračnej infraštruktúry (cca 69 % nefunkčných závlahových systémov) však naplneniu tohto cieľa zabraňuje. Štátny podnik eviduje žiadosti na sfunkčnenie závlahových zariadení na približne 17 tis. ha pôdy, ktoré sú aktuálne v nefunkčnom stave.

V súvislosti s požiadavkou udržateľnosti a efektivity poľnohospodárskej produkcie a využívania závlah na 160 tis. ha poľnohospodárskej pôdy do roku 2030 **je navrhnutá modernizácia a obnova 115 závlahových čerpacích staníc (cca 100 tis. ha pôdy)**, ktorá zahŕňa nasledujúce kroky:

- a) rekonštrukcia a modernizácia 115 závlahových čerpacích staníc s plne automatizovanou prevádzkou, s cieľom dosiahnutia úspory vody, maximálnej efektívnej prevádzky, s nízkou energetickou náročnosťou a s plynulou reguláciou výkonu na základe najnovších poznatkov techniky;

- b) nahradenie a rekonštrukcia poškodených rozvodov závlahovej vody modernými a stabilnými materiálmi (tvárna liatina, sklolaminát, plasty a pod.), ktoré budú tvoriť približne 1/3 z existujúcej siete,
- c) zabezpečenie prietokomerov na výtlačkovej rúrovej sieti zo ZČS,
- d) nahradenie tlakových nádob rúrovej siete za regulačné ventily,
- e) podporiť nákup moderného závlahového detailu bez nutnosti obsluhy,
- f) zabezpečiť naplnenie požiadaviek legislatívy pre vyhradené technické zariadenia

Systematická údržba HOZ

Hlavným dôvodom minimálnej údržby odvodňovacích kanálov je nedostatok finančných prostriedkov. Aktuálne je evidovaných 109 kanálov v havarijnom stave o celkovej dĺžke takmer 100 km, ktoré potrebujú urgentné zabezpečenie údržby. Z tohto dôvodu je prioritnou úlohou v období rokov 2020 až 2030 **systematické zabezpečovanie údržby otvorených odvodňovacích kanálov** v správe štátneho podniku o celkovej dĺžke 5 272 km. Predpokladané náklady na údržbu odvodňovacích kanálov predstavujú za ich súčasného nepriaznivého až havarijného stavu pomerne vysokú ekonomickú náročnosť na financovanie z prostriedkov štátneho podniku Hydromeliorácie, š. p.

Na zabezpečenie systematickej údržby je potrebná realizácia nasledujúcich krokov:

- **rozsiahla údržba odvodňovacích kanálov v správe štátneho podniku o celkovej dĺžke 5 272 km**
- **pravidelná údržba odvodňovacích kanálov v intervale každých 5 rokov**

V rokoch 2020 až 2024 bude potrebné realizovať rozsiahlu údržbu odvodňovacích kanálov v dĺžke 3 954 km s cieľom prinávratenia ich funkčnosti. Rozsiahla údržba zostávajúcej dĺžky 1 318 km bude realizovaná v rokoch 2025 až 2029 s tým, že v tomto období by mali byť realizované už aj udržiavacie práce na kanáloch v dĺžke 3 954 km, na ktorých bola vykonaná rozsiahla údržba v predchádzajúcich rokoch 2020 až 2024.

Vytvorenie operačno-technického strediska Hydromeliorácií, š. p.

Navrhovaným riešením zriadenia operačno-technických stredísk štátnym podnikom Hydromeliorácie, š. p. by sa dosiahlo výrazne systematické a plynulé zabezpečenie údržby odvodňovacích kanálov v nasledujúcom období rokov 2020 až 2030 s predpokladom nižších nákladov ako v prípade, keby si predmetné služby zabezpečoval obstarávaním dodávateľa služby.

Zriadenie operačno-technických stredísk pod záštitou štátneho podniku Hydromeliorácie, š. p. predstavuje zabezpečenie technickej vybavenosti, ťažkej mechanizácie, strojov a zariadení, prostredníctvom ktorých by bolo možné strategicky zabezpečiť udržateľnosť funkčnosti protipovodňových opatrení, výkon opravy a údržby HOZ, HZZ, operatívne zabezpečenie odstraňovania havarijných situácií na závlahových sieťach, zabezpečovať prevádzkyschopný stav závlahových čerpacích staníc a k nim prislúchajúcich objektov a v neposlednom rade by bolo možné zabezpečiť likvidáciu prebytočného, nefunkčného, čiastočne rozkradnutého a neupotrebitelného majetku v správe štátneho podniku.

Na zriadenie predmetných stredísk je možné využiť objekty vo vlastníctve štátneho podniku, ktoré budú na základe územnej a strategickej polohy vytypované ako najvhodnejšie a v súčasnosti ako aj v nasledujúcom období sa nepredpokladá ich využitie na iný účel. Operačno-technické strediská budú vytvorené jednotne pre oblasť západného a stredného Slovenska, druhé pre oblasť východného Slovenska.

Na implementáciu navrhovaných opatrení bude potrebné zabezpečiť nasledovnú postupnosť krokov:

- **Modernizácia a obnova HZZ**
 - Identifikácia HZZ, ktoré budú predmetom modernizácie a obnovy na základe rokovaní s poľnohospodárskou verejnosťou
 - Nastavenie časového plánu modernizácie a obnovy identifikovaných HZZ
 - Realizácia modernizácie a obnovy HZZ
 - Uzatvorenie dodávateľsko-odberateľských zmlúv s užívateľmi závlah s nastavenou cenou za poskytované služby súvisiace s distribúciou závlahovej vody
- **Systematická údržba HOZ**
 - Hĺbková analýza ekonomickej efektívnosti zariadenia operačno-technických stredísk v porovnaní so zabezpečovaním služby dodávateľským spôsobom
 - Zriadenie operačno-technických stredísk
 - Realizácia rozsiahlej údržby HOZ v rozsahu 5 272 km
 - Realizácia pravidelnej údržby HOZ v intervale 5 rokov
- **Usporiadanie a vysporiadanie majetku**
 - Výkup pozemkov pod budovami ZČS, ktoré budú predmetom modernizácie a obnovy
 - Inventarizácia hydromelioračného majetku s cieľom identifikácie majetku, ktorý bude zahrnutý do zoznamu zreálnenia
 - Vypracovanie znaleckých posudkov na identifikovaný majetok
 - Zreálnenie hodnoty majetku
 - Ponúknutie zdevastovaného a dlhodobo poľnohospodárskou verejnosťou nevyužívaného majetku na predaj
 - Fyzická likvidácia dubiózneho hydromelioračného majetku, ktorý sa nepodarilo odpredať
 - Zápisy hydromelioračného majetku do KN
- **Systematický zber, analýza dát, budovanie kapacít**
 - Systematický manažment údajov a digitalizácia
 - Účasť na medzinárodnom projekte BIOEASTsUP (Advancing Sustainable Circular Bioeconomy in Central and Eastern European Countries)
 - Vytvorenie priemyselného výskumno-vývojového centra
 - Vytvorenie centrálného závlahového dispečingu

Preventívne opatrenia na ochranu pred povodňami v správe Hydromeliorácií, š. p.

Tab. 4.12 obsahuje prehľad preventívnych opatrení s existujúcim významným povodňovým rizikom v správe Hydromeliorácie, š. p. v geografických oblastiach v čiastkovom povodí Slanej.

Tab. 4.12 Preventívne opatrenia v správe Hydromeliorácie, š. p. v geografických oblastiach s existujúcim významným povodňovým rizikom

Kód geografickej oblasti	Vodný tok (povodie)	ID vodného toku	Okres	Obec	Názov kanála	Evidenčné číslo	Dĺžka [km]
SKS001FD	Jovický	4-31-01-2110	Rožňava	Jovice	KANÁL JOVICKÝ	5408025001	0,932
	Majstrovský	4-31-01-2108	Rožňava	Jovice	KANÁL 1	5408123005	1,407

Kód geografickej oblasti	Vodný tok (povodie)	ID vodného toku	Okres	Obec	Názov kanála	Evidenčné číslo	Dĺžka [km]	
SKS002FD	Súľovský potok	4-31-01-2284	Rožňava	Gemerská Poloma	BEZ KANÁLOV	–	–	
SKS004FD	Turiec	4-31-02-1270	Revúca	Polina	KANÁL A	5309151002	0,825	
					KANÁL MEDZI VODOU	5309150007	0,962	
					KANÁL Z DEDINY	5309150010	0,263	
					KANÁL KRYTÝ A	5309289005	0,131	
					KANÁL PANSKÝ	5309150008	0,752	
					KANÁL STRUHÁROV	5309150012	0,890	
					KANÁL MELEG	5309289003	0,251	
SKS004FD	Vysoký	4-31-02-1392	Revúca	Polina	KANÁL STRAČÍ	5309150011	0,264	
SKS005FD	Samišková	4-31-02-1696	Revúca	Lubeník	BEZ KANÁLOV	–	–	
	Suchý potok	4-31-02-1694	Revúca	Lubeník	BEZ KANÁLOV	–	–	
SKS006FD	Zdychava	4-31-02-1742	Revúca	Revúca	BEZ KANÁLOV	–	–	
SKS007FD	BP Zalužanského	4-31-03-557	Rimavská Sobota	Rimavské Zalužany	BEZ KANÁLOV	–	–	
	Burianka	4-31-03-822	Rimavská Sobota	Hnúšťa	BEZ KANÁLOV	–	–	
	Hrachovský potok	4-31-03-535	Rimavská Sobota	Hrachovo	BEZ KANÁLOV	–	–	
	Rimava	4-31-03-2	Rimavská Sobota	Hnúšťa	Kociha	BEZ KANÁLOV	–	–
					KANÁL KRYTÝ I	5309314015	0,496	
					KANÁL KRYTÝ A	5309314009	0,693	
					KANÁL B	5309314005	0,641	
					KANÁL D1	5309314006	0,601	
					KANÁL B	5309314008	0,247	
				KANÁL D	5309314007	0,297		
				Rimavská Baňa	BEZ KANÁLOV	–	–	
				Rimavské Brezovo	KANÁL KRYTÝ 06	5309381010	0,282	
					KANÁL HNÚŠŤA	5309048001	0,255	
	KANÁL KRYTÝ 013	5309381011	0,269					
	KANÁL KRYTÝ 014	5309381012	0,204					
	KANÁL 07, 08, 08A	5309381004	0,949					
KANÁL D	5309067001	0,306						
Rimavské Zalužany	BEZ KANÁLOV	–	–					
Rudno	4-31-03-771	Rimavská Sobota	Rimavská Baňa	BEZ KANÁLOV	–	–		
Veľké Repno	4-31-03-765	Rimavská Sobota	Rimavská Baňa	BEZ KANÁLOV	–	–		
Zalužanský	4-31-03-556	Rimavská Sobota	Rimavské Zalužany	BEZ KANÁLOV	–	–		
SKS008FD	Blh	4-31-03-24	Rimavská Sobota	Potok	BEZ KANÁLOV	–	–	
				Rovné	BEZ KANÁLOV	–	–	
SKS009FD	Krahulčov	4-31-03-694	Poltár	Utekáč	BEZ KANÁLOV	–	–	
	Lichý	4-31-03-696	Poltár	Utekáč	BEZ KANÁLOV	–	–	

Kód geografickej oblasti	Vodný tok (povodie)	ID vodného toku	Okres	Obec	Názov kanála	Evidenčné číslo	Dĺžka [km]
	Skalný	4-31-03-695	Poltár	Utekáč	BEZ KANÁLOV	–	–
SKS010FD	Honský potok	4-31-01-2210	Rožňava	Brzotín	KANÁL RUDNÁ	5408052001	0,703
	Slaná	4-31-01,02,03-1	Rožňava	Betliar	KANÁL	5408058002	0,140
					KANÁL	5408058004	0,391
					KANÁL	5408058005	0,444
					KANÁL	5408058007	0,215
				Bretka	KANÁL KRYTÝ KONOPNÝ	5408125012	0,697
					KANÁL BENCE	5309150018	1,006
Brzotín	BEZ KANÁLOV	–	–				
SKS010FD	Slaná	4-31-01,02,03-1	Rožňava	Čoltovo	KANÁL	5408053001	0,150
					KANÁL KRYTÝ DUBOVÝ	5408125013	0,194
					KANÁL KRYTÝ POLNÝ	5408125014	0,303
			Revúca	Gemer	KANÁL HORNÝ	5309150019	2,348
					KANÁL A	5309072001	1,090
					KANÁL DUBOVÝ	5309150020	2,218
			Rožňava	Gemerská Hôrka	KANÁL 04	5408136006	0,629
					KANÁL 01	5408136003	0,973
					KANÁL 02	5408136004	0,125
					KANÁL 03	5408136005	0,122
				Gemerská Panica	KANÁL KRYTÝ VEĽKÝ	5309331001	1,122
					KANÁL GEMERSKOPANICKÝ	5309150017	0,548
					KANÁL	5309017001	0,271
			Plešivec	KANÁL MASLOVÝ	5408004001	0,621	
				KANÁL PRI STANICI	5408145010	0,343	
			Slavec	KANÁL BRZOHÔRKA	5408003001	1,257	
			Revúca	Tornaľa	KANÁL B	5309015001	0,409
					KANÁL HORNÝ	5309150019	2,348
					KANÁL DUBOVÝ	5309150020	2,218
					KANÁL TIBOT	5309355004	2,420
					KANÁL KRYTÝ KONOPNICA	5309355005	1,951
					KANÁL	5309112001	0,558
					KANÁL KRYTÝ A	5309106001	0,162

4.1.2.5. Navrhované adaptačné opatrenia pre oblasť vodného hospodárstva

Adaptačné opatrenia v našich podmienkach by mali byť zamerané najmä na kompenzáciu prejavov sucha, teda poklesu prietokov a výdatností vodných zdrojov, ako aj na minimalizovanie negatívnych dôsledkov povodní, najmä prívalových povodní v horských a podhorských oblastiach. V ďalšom by adaptácia na zmenu klímy v oblasti vodného hospodárstva mala byť orientovaná aj na realizáciu opatrení, ktorými sa vytvoria podmienky na lepšie riadenie odtoku v povodí.

Prvým komplexnejším dokumentom v tejto oblasti, ktorý sa v čo najširšom rozsahu oblastí a sektorov snaží prepojiť scenáre a možné dôsledky zmeny klímy s návrhmi vhodných

proaktívnych adaptačných opatrení je Stratégia adaptácie SR na nepriaznivé dôsledky zmeny klímy, ktorá bola schválená uznesením vlády SR č. 148/2014 . Tá bola neskôr aktualizovaná ako „Stratégia adaptácie Slovenskej republiky na zmenu klímy – aktualizácia“ a schválená 17. októbra 2018 uznesením vlády SR č. 478/2018 .

V dokumente „Stratégia adaptácie SR na nepriaznivé dôsledky zmeny klímy - aktualizácia“ sa vo všeobecnosti uvažuje s nasledujúcimi príkladmi navrhovaných adaptačných opatrení pre oblasť vodného hospodárstva (Tab. 4.13).

Tab. 4.13 Príklady navrhovaných adaptačných opatrení pre oblasť vodného hospodárstva

Prejav zmeny klímy	Dôsledok zmeny klímy	Navrhované adaptačné opatrenia	Charakteristika adaptačných opatrení	Súvislosti a synergia s vodným hospodárstvom
Zmeny v úhrne zrážok	Povodne	Spomalenie odtoku vody z povodia	Podpora prírodných opatrení na zadržiavanie vody, v obdobiach výdatných alebo nadmerných zrážok na využitie v obdobiach nedostatku.	Poskytovanie ekosystémových služieb v súlade so Stratégiou EÚ v oblasti biodiverzity
			Udržiavať a tam, kde je to možné obnovovať mokrade a meandrovanie tokov, vytvárať podmienky na zabezpečenie spojitosti vodných tokov, udržiavať alebo odstraňovať brehové porasty vo vodných tokoch a na pobrežných pozemkoch tak, aby sa nestali prekážkou odtoku vody pri povodniach a podľa možnosti zachovali prírodné podmienky, odstraňovať bariéry vo vodných tokoch, podporovať revitalizáciu ekosystémov.	
			Zabezpečiť vhodné spôsoby využívania územia tam, kde hrozí zvýšené riziko erózie a vzniku povodní, uplatňovať správne poľnohospodárske postupy – obrábanie pôdy, oševné postupy, na exponovaných lokalitách zabezpečiť trvalý vegetačný kryt, budovanie vsakovacích lesných pásov a iných prvkov zelenej infraštruktúry	Poľnohospodárstvo, lesníctvo, územné plánovanie.
		Zmenšenie maximálneho prietoku povodne	Výstavba, údržba, oprava a rekonštrukcia vodných stavieb a poldrov, určovanie územia s retenčným potenciálom pre potreby sploštenia povodňovej vlny, posúdenie možnosti uplatňovania prírode blízkych opatrení v krajine.	Územné plánovanie, stavebný zákon

Prejav zmeny klímy	Dôsledok zmeny klímy	Navrhované adaptačné opatrenia	Charakteristika adaptačných opatrení	Súvislosti a synergia s vodným hospodárstvom
		Hodnotenie rizika	Aktualizácia máp povodňového ohrozenia a máp povodňového rizika a aktualizácia plánov manažmentu povodňového rizika.	-
			Vytváranie podmienok na elimináciu povodňového rizika vo vzťahu k ohrozeniu kritickej infraštruktúry prostredníctvom technických opatrení.	Mimoriadne udalosti a ochrana obyvateľstva a životného prostredia.
			Pravidelná kontrola aktuálnosti hydrologických a meteorologických podkladov s návrhovými povodňovými prietokmi a etapových a súhrnných etapových správ vodných stavieb z výkonu dohľadu, resp. ďalších dokumentov z kontrolných meraní a obhliadok vodných stavieb a technicko - bezpečnostných prehliadok. Na ich základe prehodnocovať bezpečnosť protipovodňových stavieb a stavieb vybudovaných priamo na tokoch.	-
	Sucho	Hospodárenie s vodou	Zvýšenie efektívnosti riadenia existujúcich vodných diel v nestacionárnych podmienkach.	-
			Pri pravidelnej revízii Manipulačných poriadkov vodných stavieb zohľadniť riešenie nestacionárnych podmienok pre obdobie sucha, tak aby sa v ňom odrážali aj kritériá zohľadňujúce vodné a na vodu viazané ekosystémy.	-
			Zabezpečiť hospodárenie s vodnými zdrojmi v súlade s environmentálnou etikou, založenou na bilancovaní zdrojov a potrieb vody, resp. účtovaní vody v povodí	-
			Zabezpečiť identifikáciu a ochranu lokalít potenciálnych podzemných zdrojov vody a potenciálnych povrchových zásobární vody a ich využívanie v závislosti na potrebách spôsobených zmenou klímy.	Stratégia EÚ v oblasti biodiverzity.
			Zadržať povrchové vody technickými alebo prírode blízkymi opatreniami s účelom ich akumulácie a retencie.	-
			Zabezpečiť ochranu a obnovu mokradí	Stratégia EÚ v oblasti biodiverzity.
			Optimálne nastaviť ekologické prietoky tak, aby podľa možnosti počas celého roka bol udržiavaný ekologický stav vodných tokov so zohľadnením kvalitatívnych a kvantitatívnych predpokladov vodného útvaru pri pridelovaní vody na rôzne využitie ⁴⁷ s cieľom šetriť vodu, a to prostredníctvom opatrení týkajúcich sa efektívnejšieho využívania vody.	-
Všeobecné		Nastavenie monitorovania prvkov klimatického systému (vrátane hydrologických	-	

Prejav zmeny klímy	Dôsledok zmeny klímy	Navrhované adaptačné opatrenia	Charakteristika adaptačných opatrení	Súvislosti a synergia s vodným hospodárstvom
			a meteorologických prvkov) na monitorovanie dôsledkov zmeny klímy.	
			Pokračovať vo využívaní existujúcich informačných systémov na účely hospodárenia s vodou, prebudovať ich a vytvoriť integrovaný systém, ktorý bude obsahovať informácie aj o vodných resp. vodárenských zdrojoch (odber pre viac ako 50 osôb, alebo viac ako 50 m ³ /deň).	Informatizácia štátnej a verejnej správy.

V súvislosti s klimatickými zmenami je potrebné konštatovať, že významnými adaptačnými opatreniami, ktoré majú značný efekt ako z pohľadu retencie vôd pri povodniach, tak z pohľadu adaptácie na prejavy sucha, ako aj zabezpečenia zdrojov pitnej vody a ďalších úžitkov (hydroenergetický potenciál, zásoby vody pre priemysel...), sú veľké vodné nádrže. Ich výstavba na Slovensku je v súčasnosti síce z rôznych politicko - sociálnych a názorových dôvodov v značnom útlme, z odborného vodohospodárskeho hľadiska však nemožno poprieť ich význam najmä v súvislosti s nadchádzajúcimi klimatickými zmenami.

Začiatok riešenia problematiky územnej ochrany výhľadových vodohospodárskych diel súvisí ešte so spracovaním prvého Štátneho vodohospodárskeho plánu (r.1956), následne smernicami bývalého Ministerstva energetiky a nasledovnými koncepčnými materiálmi v oblasti vodného hospodárstva (Smerný vodohospodársky plán z r. 1975, Vodohospodárske plány čiastkových povodí, Generel ochrany a racionálneho využívania vôd...). Úplný legislatívny rámec územnej ochrany výhľadových vodohospodárskych diel bol stanovený v Úprave č. 13 Ministerstva lesného a vodného hospodárstva SSR a Ministerstva výstavby a techniky SSR z 20.6.1977 o hospodárskom využívaní záujmových území výhľadových vodohospodárskych diel., udávajúcou prvotný zoznam výhľadových vodohospodárskych diel. Hlavným účelom bolo zabrániť nekontrolovanému nadmernému územnému rozvoju a prípadne až znemožneniu výstavby týchto vodohospodárskych diel do budúcnosti. Tieto výhľadové vodné zdroje boli vytipované ako najvhodnejšie vodné zdroje v SR. Ich zoznam bol pravidelne aktualizovaný, pričom prehodnotenie profilov vodných nádrží pravidelne vykonával Výskumný ústav vodného hospodárstva s viac alebo menšími úpravami. Úprava č. 13 MLaVH však po legislatívnej stránke prakticky platí dodnes a nikdy nebola zrušená. Podľa tejto úpravy sa záujmové územia výhľadových vodohospodárskych diel mali vymedziť územnými rozhodnutiami o stavebnej uzávere. Niektoré výhľadové vodohospodárske diela majú tieto rozhodnutia vydané. Územná ochrana výhľadových vodohospodárskych diel sa preto naďalej prenáša do územno - plánovacích podkladov VÚC a následne do územných plánov obcí.

Z odborného hľadiska len môžeme konštatovať, že ochrana území výhľadových vodohospodárskych diel, a to najmä vodných nádrží určených pre zásobovanie pitnou vodou, by mala naďalej ostať celospoločenským záujmom našej krajiny a to predovšetkým z dôvodu nastupujúcich klimatických zmien, rizika výskytu sucha a následného poklesu hladín podzemných vôd, ale tiež rizika výskytu extrémnych povodní, ktoré môžu vodné nádrže svojim retenčným objemom aj významne regulovať. Z uvedených dôvodov by bolo žiaduce vážnejšie sa zaoberať na odbornej úrovni touto problematikou z rôznych pohľadov (vodohospodárska bilancia, ochrana prírody, protipovodňová ochrana...) s cieľom dospieť k rozumnému návrhu a realizácie aspoň niektorých z týchto vodohospodárskych diel.

4.2 Vodné stavby a poldre

4.2.1 Existujúce vodné stavby a poldre

Podľa § 52 ods. 1 písm. b), c) zákona č. 364/2004 Z. z. o vodách vodné stavby sú stavby, prípadne ich časti, ktoré umožňujú osobitné užívanie vôd alebo iné nakladanie s vodami. Vodnými stavbami podľa písm. b) sú stavby na ochranu pred povodňami a podľa písm. c) priehrady, vodné nádrže, rybníky, hate, hrádze a iné stavby potrebné na nakladanie s vodami.

STN 75 0120 „Vodné hospodárstvo. Hydrotechnika. Terminológia.“ definuje vodnú nádrž ako priestor vytvorený vzdúvacou stavbou na vodnom toku, využitím prírodnej alebo umelej priehlbne na zemskom povrchu alebo ohradzovaním časti územia určeného na akumuláciu vody a k riadeniu odtoku. Základnou funkciou vodnej nádrže je meniť časovú postupnosť a veľkosť prietokov vody v tokoch alebo zadržiavať vodu tak, aby sa dala čo najužitočnejšie využiť a nespôsobovala škody (Virág, 2006). Pretože vodné nádrže okrem ochrany pred povodňami poskytujú aj ďalšie finančne vyčísliteľné a tiež nevyčísliteľné úžitky, možno ich považovať za ekonomicky najefektívnejšie opatrenie na ochranu pred povodňami, ktoré navyše podstatne menej zasahuje do krajiny ako napríklad ochranné hrádze alebo úpravy korýt vodných tokov.

V súvislosti s možnými účinkami klimatickej zmeny na rozdelenie zrážok a odtoku z povodí v čase je nevyhnutné zdôrazniť, že v prírodných podmienkach na Slovensku sú vodné nádrže prakticky jediným efektívnym adaptačným nástrojom. V Slovenskej republike sa vodnými nádržami dnes reguluje približne iba 8 % priemerného ročného odtoku, čo sa už v súčasnosti javí ako nedostatočné množstvo a v blízkej budúcnosti bude nevyhnutné výrazne zvýšiť možnosti akumulácie vody v nádržiach. Oddiaľovanie výstavby nových vodných nádrží spôsobí v budúcnosti vážne, ťažko riešiteľné problémy a veľké škody.

Vodné nádrže sú z vodohospodárskeho hľadiska polyfunkčnými objektmi na vodnom toku. Slúžia pre zásobovanie obyvateľstva, poľnohospodárstva, priemyslu, energetiky a ostatných užívateľov pitnou alebo úžitkovou vodou, výraznou mierou znižujú povodňové prietoky, vytvárajú predpoklady pre efektívne využívanie hydroenergetického potenciálu, pre splavenie tokov, rekreáciu, chov rýb a iné. Z hydrologického hľadiska predstavujú najúčinnjší technický prvok na vyrovnanie režimu odtoku pre vodohospodársky žiadanú úpravu odtokových pomerov na vodných tokoch.

Vodné nádrže sú najúčelnejším technickým opatrením na úpravu rozkolísaných odtokových pomerov tým, že počas vysokých prietokov vodu zadržujú a akumulujú a počas nízkych prietokov túto vypúšťajú do toku, čím nadlepšujú jeho prietoky a umožňujú zachovanie alebo zlepšovanie stavu vôd, zlepšenie kvality životného prostredia a jeho zložiek, znižovanie nepriaznivých účinkov povodní a sucha ako aj zabezpečenie ďalších funkcií všestrannej ochrany vôd vrátane vodných ekosystémov a od vôd priamo závislých ekosystémov. Vodné nádrže tým predstavujú kľúčové, najúčinnnejšie a najrýchlejšie opatrenie pre vodohospodársky žiadanú úpravu odtokových pomerov na tokoch. Nie je to len vytváranie zásob vody pre obdobie sucha, ale aj vytváranie retenčného priestoru pre obdobia povodňových prietokov. Ich prínos je tým z hľadiska protipovodňovej ochrany veľmi významný. Ich citlivým začlenením do krajiny je možné poukázať na to, že nie sú iba tvrdým technickým riešením. Ich cieľom je predovšetkým prispieť k riešeniu opatrení zameraných na zadržiavanie a akumuláciu vôd, umelé usmerňovanie odtokového režimu povrchových vôd, vytváranie podmienok na ochranu a užívanie vody, nakladanie s vodami, ochranu pred škodlivými účinkami vôd a na úpravu vodných pomerov v povodí.

V povodí Rimavy sú v správe vodného hospodárstva vybudované tri vodné nádrže s celkovým ovládateľným objemom väčším ako 1 mil. m³ vody, ktorých jedným z účelov je aj čiastočné zadržanie veľkých vôd a zníženie povodňových prietokov.

- **VN Gemerský Jablonec**

Retenčný priestor nádrže je vymedzený od kóty 243,30 m n. m. po kótu 244,00 m n. m. Transformuje prietok Q_{100} z 28,0 m³.s⁻¹ na 26,6 m³.s⁻¹. Jeho účinok na transformáciu povodňového prietoku je približne 10 %.

- **VN Klenovec na Klenovskej Rimave**

Retenčný priestor nádrže slúži k čiastočnému zadržaniu veľkých vôd a zníženiu povodňovej vlny, avšak jeho vplyv sa stráca už pri sútoku s Rimavou, nakoľko transformuje prietok Q_{100} z 74,0 m³.s⁻¹ len na 72 m³.s⁻¹.

- **VN Teplý Vrch na Blhu**

Retenčný priestor nádrže transformuje prietok Q_{100} z 39,0 m³.s⁻¹ na 36,0 m³.s⁻¹, pričom má vplyv len na samotnom Blhu.

V nasledujúcej tabuľke Tab. 4.14 je uvedený zoznam všetkých zakategorizovaných vodných nádrží v čiastkovom povodí Slanej.

Tab. 4.14 Existujúce vodné nádrže v čiastkovom povodí Slanej

Názov	Vodný tok	r. km	V_s	V_z	V_r	V_c	$H_{max.}$	F	Účel
		[km]							
Gemerský Jablonec (Petrovce)	Gortva (rameno Gortvy)	20,60	0,12	1,93	0,44	2,05	244,00	0,55	Z, Rb, R, O
Klenovec	Klenovecká Rimava	7,30	0,79	6,68	0,96	7,47	378,80	0,66	V, O
Teplý Vrch	Blh	24,20	0,07	4,69	0,52	4,75	221,20	1,00	Z, O, Rb, R
Miková	Muráň	28,488	0,06	0,89	0,15	1,10	283,00	0,35	U, Rb
Tachty	Gortva	33,475	0,12	0,68	0,2	1,00	280,10	0,31	O, U, Rb, R
Hostice	Mačací	4,300	0,24	0,54	0,23	1,01	191,10	0,44	O, U, Rb, R
Číž	Teška	3,400	0,03	0,23	0,08	0,34	175,40	0,17	O, U, Rb, R
Bottovo	Belínsky	2,900	0,05	0,22	0,09	0,36	182,50	0,20	O, U, Rb, R
Kurinec	Eukva	2,500	0,07	0,33	0,08	0,48	207,30	0,27	O, U, Rb, R
Chrámec	Pohanský	2,204	-	0,17	0,07	0,24	178,60	0,12	O, Rb, R
Martinová	Belínsky	2,000	-	0,17	0,07	0,24	279,50	0,16	O, U, Rb, R
Bátka	Hnojník	1,700	0,03	0,16	0,02	0,21	108,90	0,08	O, U, Rb, R
Radnovce	Cerové / Cerovo	1,250	-	0,04	0,01	0,05	105,00	0,03	O, U, Rb, R
Včelince	Hubovský	1,200	-	0,07	0,04	0,11	174,55	0,07	O, Rb, R
Vyšný Skálnik	Vyvieračka	1,200	-	0,02	0,00	0,02	240,00	0,01	Rb, R

Názov	Vodný tok	r. km	V _s	V _z	V _r	V _c	H _{max.}	F	Účel
		[km]							
Muránska Lehota VN 1	prítok Lehotského potoka	0,200	-	0,02	-	0,04	97,00	0,03	Rb, R
Muránska Lehota VN 2	prítok Lehotského potoka	0,200	-	0,02	-	0,04	100,00	0,02	Rb, R
Gemerské Teplice	Hlavište	1,100	-	0,26	0,06	0,32	104,50	0,15	O, Rb, R
Kružná	Kružná	1,000	-	0,08	0,01	0,09	279,30	0,04	O, Rb, R
Otročok (Levkuška)	Rašický	1,500	0,02	0,08	0,19	0,39	193,00	0,19	O, U, Rb, R

Vysvetlivky: F - plocha zátopy⁵⁾

H_{max.} - maximálna hladina v nádrži

r. km - riečny kilometer profilu hrádze

V_c - objem celkového priestoru nádrže

V_r - objem retenčného priestoru nádrže

V_s - objem priestoru stáleho nadržania⁶⁾

V_z - objem zásobného priestoru nádrže⁷⁾

“-“ - údaj nie je dostupný

Účely nádrže: E - využitie vodnej energie

O - ochrana pred povodňami

R - rekreácia

U - zabezpečenie dodávky úžitkovej alebo závlahovej vody

Rb - chov rýb

V - vodárenské využitie (zásobovanie pitnou vodou)

Jednou z alternatív ochrany intravilánov obcí pred povodňami sa javí ochrana znížením kulminačných prietokov ich retenciou v suchom poldri. Na rozdiel od viacúčelových vodohospodárskych nádrží, ktoré zvyčajne majú aj protipovodňovú funkciu, sú poldre jednocúčelovými dielami. Ich základnou funkciou je vytvárať stály pohotovostný retenčný priestor. Pre ich prevádzku je charakteristické, že po každom naplnení nastáva rýchle vyprázdňovanie retenčného priestoru nádrže, samozrejme s ohľadom na povodňovú situáciu na území pod ňou. Polder je špecifický protipovodňový objekt, ktorého umiestnenie a tým aj objem zvyčajne býva limitovaný morfológickými možnosťami údolia, polohou jednotlivých sídiel a objektov, ktoré nemožno jeho výstavbou a prevádzkou ohroziť. Preto sa všade nedajú vytvárať poldre s takými objemami, ktoré by aj pri extrémne veľkých povodniach prepúšťali do tokov iba neškodné prietoky.

Prehradením údolia sa vytvorí priestor na retenciu povodňových prietokov na zachytenie povodňovej vlny a jej akumuláciu. Realizáciou poldra sa nezhorší ekologický ani estetický ráz územia. Protipovodňové opatrenia so zachytením kulminačných prietokov v poldri majú veľký význam z hľadiska životného prostredia a jeho ekologickej stability. Vývoj neživých zložiek prostredia (horninové prostredie pôda, ovzdušie a voda) aj naďalej kontinuálne zachovávajú svoj vývojový trend. V ostatnom období k primárnej ochrannej funkcii poldrov sa postupne pridružili ich ďalšie účely. Ochrana proti povodňam musí zaručiť aj ekologickú funkciu pririečnej zóny, resp. podľa možnosti ju aj zlepšiť. V tejto súvislosti sa stavba ochranných poldrov dostala ešte viac do popredia, keďže je možné ich kombinovať s vytváraním umelých mokradí a umožňujú také stavebné usporiadanie výpustných objektov, ktoré neprerušuje

⁵⁾ Plocha územia, ktoré je zatopené vodou pri maximálnej hladine v nádrži.

⁶⁾ Objem časti celkového priestoru nádrže, ktorá sa za normálnej prevádzky nevyužíva na riadenie odtoku.

⁷⁾ Objem časti celkového priestoru nádrže, ktorá slúži na riadenie odtoku, čiže na zaistenie požadovaných prietokov pod nádržou a odberov vody.

kontinuitu toku. Súčasťou ochrany proti povodňam sa stala aj výstavba malých retenčných priestorov na hranici intravilánu obcí. Tieto, popri protipovodňovej funkcii, zachytávajú aj sedimenty z povodí a sú cielene navrhované tiež ako náhradné biotopy pre melioráciami a poľnohospodárskou činnosťou zrušené mokrade.

Základné údaje o existujúcich poldroch v čiastkovom povodí Slanej sú uvedené v Tab. 4.15.

Tab. 4.15 Existujúce poldre v čiastkovom povodí Slanej

Názov poldra	Vodný tok	r.km	V _c
		[km]	[m ³]
Záchytná nádrž Čoltovo	Malý potok	0,587	6700
Polder Čoltovo	Malý potok	0,600	4430

Vysvetlivky: r.km - riečny kilometer

V_c - objem celkového priestoru poldra

4.2.2 Navrhované vodné stavby a poldre

Vodné stavby

Napriek rôznym názorom na výstavbu vodných nádrží treba poukázať na to, že tendencie zmien hydrologického režimu ukazujú na zvýšenú potrebu prerozdeľovať odtok v priestore medzi severom a juhom, prerozdeľovať odtok medzi jednotlivými rokmi a prerozdeľovať odtok v priebehu roka. Treba tiež počítať s možnosťou potreby kompenzovať pokles výdatnosti zdrojov vody, najmä v nížinných častiach na strednom a východnom Slovensku.

Vodné nádrže môžu byť reálnym riešením negatívnych dopadov avizovaných dlhodobých klimatických zmien. Preto je potrebné naďalej uvažovať s výstavbou vodných nádrží a pri voľbe ich umiestnenia vychádzať z priestorovo diferencovaných účinkov klimatickej zmeny a prehodnotiť funkciu a využívanie vodných nádrží v nových podmienkach ako zdrojov vody pre závlahy najmä v južných častiach územia Slovenska. Na riešenie problémov z hľadiska protipovodňovej ochrany možno využiť nielen vymedzené ochranné (retenčné) priestory nádrží, ale aj možnosti ich zvýšenia včasným vypustením zásobných objemov jednak na základe strednodobých predpovedí prítokov do nádrží, ale aj podľa pravdepodobného hospodárenia s vodou v nádrži.

Súčasťou budovania závlahových systémov v SR bolo aj zabezpečenie vodného zdroja závlahovej vody výstavbou malých vodných nádrží, ktoré okrem zásobného priestoru majú aj dostatočnú retenčnú kapacitu pre zachytenie a transformáciu povodňových vln. Veľkou prednosťou malých vodných nádrží je ich nenáročnosť na vodný zdroj a stavebná jednoduchosť, čo umožňuje ich budovanie v horných častiach povodí a všade tam, kde sú k dispozícii prijateľné geologické a morfológické podmienky a primeraný vodný zdroj.

Poldre

Zvláštnym typom nádrží sú poldre predstavujúce komplexné riešenie ochrany, t. j. v rámci celkového krajinného usporiadania vhodnou kombináciou jednotlivých technických a netechnických opatrení. Je to vodohospodársky objekt, ktorý slúži na zníženie povodňových prítokov na prijateľnú hodnotu, pomocou krátkodobého zadržania časti objemu z vrcholu povodňovej vlny vo vyhradenom zátopovom území. Po kulminácii povodňovej vlny dochádza k vyprázdneniu suchej nádrže a územie môže byť využívané na účely, na ktoré sa využívalo pred povodňami (pasienky, poľnohospodárske, lesnícke, resp. rekreačné účely). Jednou z predností poldrov je, že takmer nemenia prirodzený charakter tokov. Preto sú vhodné najmä v horských a podhorských oblastiach a v chránených krajinných oblastiach. V zátopovej ploche poldra sa nemôžu nachádzať žiadne objekty a ani iné súčasti infraštruktúry.

Návrh poldra vychádza z komplexného posúdenia hydrologických a hydraulických pomerov na danom území, spolu s inými aj čiastočnými možnosťami riešenia protipovodňovej ochrany (úprava kapacity toku, zníženie odtoku z povodia a pod.) a zahrnutím vplyvov už jestvujúcich alebo v budúcnosti predpokladaných regulačných a retenčných prvkov.

Základnou podmienkou pre realizáciu poldra sú vhodné geomorfologické podmienky v území pre výstavbu hrádzi a vytvorenie akumuláčného priestoru nádrže. Lokalita umiestnenia poldra musí byť vo vhodnej polohe k miestu ochrany pred povodňami (ovplyvnenie podstatnej časti prietoku pri situovaní v čo najkratšej vzdialenosti).

Pri návrhu konštrukcie poldra je dôležité predpokladať určité situácie a to napr., že:

- hrádza, funkčné objekty poldra a priestor nádrže nie sú dlhšie obdobie zaťažené vodou, čo môže ovplyvniť ich funkčné vlastnosti,
- pri povodni dochádza k veľmi rýchlemu naplneniu a následne k rýchlemu prázdneniu nádrže, pričom sa dostáva voda aj do telesa hrádze a priesakové rýchlosti môžu ovplyvniť jej stabilitu.

Polder musí byť navrhnutý, postavený a prevádzkovaný tak, aby pri vzniku povodňovej situácie aj po dlhšej dobe po výstavbe nedochádzalo k zníženiu jeho bezpečnosti a spoľahlivej funkcie. Preto je dôležité, aby príprava a prevádzka poldrov bola uskutočňovaná podľa technickej dokumentácie vo forme technickej normy vychádzajúcej predovšetkým z osvedčených, bezpečných a konštrukčne spoľahlivých riešení.

V rámci zabezpečenia protipovodňovej ochrany územia boli v daných geografických oblastiach vybraté nasledovné vhodné lokality na výstavbu poldrov z pohľadu získania čo najväčších retenčných objemov v miestnych geomorfologických pomeroch. Základné údaje o navrhovaných poldroch v čiastkovom povodí Slanej sú uvedené v Tab. 4.16.

Tab. 4.16 Navrhované poldre v čiastkovom povodí Slanej

Kód GO	Lokalita	Vodný tok	ID vodného toku	Typ opatrenia
SKS006FD	Revúca	Zdychava	4-31-02-1742	B05
SKS006FD	Revúca	Zdychava	4-31-02-1742	B05
SKS007FD	Hrachovo	BP Rimavy	4-31-03-534	B05
SKS007FD	Hrachovo	Hrachovský potok	4-31-03-535	B05
SKS007FD	Rimavská Baňa	Rudno	4-31-03-771	B05
SKS007FD	Rimavská Baňa	Veľké Rudno (Repne)	4-31-03-765	B05
SKS008FD	Rovné	Blh	4-31-03-24	B05
SKS010FD	Brzotín	Honský potok	4-31-01-2210	B05
SKS011FD	Čerenčany	BP Rimavy	4-31-03-504	B05
SKS011FD	Čerenčany	Paláska	4-31-03-506	B05
SKS011FD	Drienčany	Blh	4-31-03-24	B05
SKS011FD	Drienčany	Striežovský	4-31-03-134	B05
SKS011FD	Drienčany	Striežovský	4-31-03-134	B05
SKS011FD	Veľký Blh	Papča	4-31-03-94	B05

Poznámka: V súvislosti s výstavbou poldra sa v lokalite (geografickej oblasti) nachádzajúcej sa pod poldrom navrhuje úprava toku resp. skapacitnenie koryta na prevedenie prietokov redukovaných poldrom.

Parametre chýbajúce vo vyššie uvedenom tabuľkovom prehľade budú stanovené v rámci projektovej prípravy opatrení navrhnutých na dosiahnutie cieľov plánov manažmentu povodňových rizík pre jednotlivé geografické oblasti, v ktorých bola v rámci predbežného hodnotenia povodňového rizika identifikovaná existencia významného povodňového rizika alebo jeho pravdepodobný výskyt.

4.3 Úpravy vodných tokov, odstraňovanie nánosov z korýt vodných tokov a porastov na brehoch vodných tokov, ochranné hrádze a protipovodňové línie

4.3.1 Vybudované úpravy vodných tokov

Cieľom úprav vodných tokov je vytvoriť priaznivé podmienky pre ich vodohospodárske využitie a odstrániť dôsledky ich škodlivého pôsobenia. Vybudovaním ochranných hrádzí alebo protipovodňových línií sa sleduje zväčšenie kapacity koryta a pre ochranu územia pred zaplavením pri prietoku menšom alebo rovnom návrhovému prietoku.

Tab. 4.17 obsahuje základné informácie o vybudovaných úpravách vodných tokov a ochranných hrádzach pri vodných tokoch v čiastkovom povodí Slanej.

Tab. 4.17 Prehľad vybudovaných úprav vodných tokov a ochranných hrádzí pri vodných tokoch v čiastkovom povodí Slanej

Názov vodného toku	Identifikačné číslo vodného toku	Úprava vodného toku			Vybudovaná ochranná hrádza / protipovodňová línia			
		začiatok [r. km]	koniec [r. km]	návrhový prietok	pravý breh		ľavý breh	
					začiatok [r. km]	koniec [r. km]	začiatok [r. km]	koniec [r. km]
Slaná	4-31-01-02-03-1	0,000	23,890	Q ₁₀₀	1,470	23,000	0,000	23,000
		23,890	28,620	Q ₂₀	23,000	26,700	23,000	26,700
		28,620	52,900	Q ₁₀₀	26,700	30,670	26,700	28,820
		52,950	55,620		31,451	44,078	30,139	30,699
Slaná	4-31-01-02-03-1	55,620	56,340		44,801	49,865	34,719	36,858
		58,070	58,070		52,990	56,341	40,655	42,055
		60,340	62,390	Q ₂₀	66,925	67,160	42,782	45,831
		63,860	64,600				47,431	48,009
		66,499	69,352	Q ₁₀₀			49,200	55,620
		70,900	70,900				66,925	69,352
		71,500	71,900	Q ₂₀				
76,600	78,300	Q ₁₀₀						
Čremošná	4-31-01-2103	0,000	5,330					
Štítnik	4-31-01-1891	0,000	7,650	Q ₁₀₀	0,000	0,274	0,000	0,274
		11,750	12,985	Q ₁₀₀				
		22,242	23,035					
Muráň	4-31-02-1577	0	0,35	Q ₁₀₀	0	0,349	0	0,349
		8,540	11,390	Q ₁₀₀	9,470	10,824	22,067	23,757
		11,390	17,190	Q ₂₀	14,320	16,020	28,300	28,832
		18,100	20,850	Q ₁₀₀	22,067	23,306	30,260	31,600
		21,350	22,040	Q ₁₀₀	27,314	28,148		
		22,100	23,980	Q ₁₀₀	20,260	31,640		
		28,630	30,230		34,540	34,725		
		30,260	31,640					
		33,900	34,700					
39,000	40,550							
Východný Turiec	4-31-02-1300	0,000	2,110	Q ₂₀				
		2,112	7,017	Q ₂₀				
Turiec	4-31-02-1270	0	1,39	Q ₂₀	0	3,49	0	3,49
		1,39	1,65	Q ₂₀	3,49	4,63		
		1,65	4,63	Q ₁₀₀				
		4,63	10,92	Q ₂₀				

Názov vodného toku	Identifikačné číslo vodného toku	Úprava vodného toku			Vybudovaná ochranná hrádza / protipovodňová línia			
		začiatok [r. km]	koniec [r. km]	návrhový prietok	pravý breh		ľavý breh	
					začiatok [r. km]	koniec [r. km]	začiatok [r. km]	koniec [r. km]
		37,4	37,87	Q ₂₀				
Klenovská Rimava	4-31-03-821	0	0,76	Q ₁₀₀				
		4,85	6,055	Q ₁₀₀				
		6,055	7,25					
Rimavica	4-31-03-561	11,55	12,73					
		12,73	13,405					
		17,5	18,275					
Gortva	4-31-03-320	0,000	0,595					
		0,595	10,000	Q ₁₀₀				
		10,000	15,500	Q ₂₀				
		15,500	16,650	< Q ₂₀				
Blh	4-31-03-24	16,650	17,391	< Q ₂₀				
		0,000	9,150	Q ₁₀₀	0,000	20,485	0,000	20,318
		9,150	17,410	Q ₁₀₀				
Rimava	4-31-03-2	17,410	24,200	Q ₁₀₀				
		0	2,03	Q ₁₀₀	1,993	2,55	0	0,15
		2,03	17,27	Q ₁₀₀	2,55	18,323	0,24	1,765
		17,270	21,725	Q ₁₀₀	18,323	22,455	3,54	7,995
		21,725	31,228	Q ₁₀₀	22,455	27,100	11,683	15,25
Rimava	4-31-03-2	31,228	34,029	Q ₁₀₀	30,614	30,765	15,897	18,323
		34,029	34,742	Q ₁₀₀	30,795	32,413	18,923	22,455
		34,742	39,300	Q ₁₀₀			22,455	27,655
							30,614	32,665
							34,449	37,727
							36,123	37,411
		39,300	41,377	Q ₁₀₀	40,308	40,491	40,308	40,491
		41,377	42,062	Q ₅₀	42,057	42,787	51,036	52,677
		42,062	43,000		51,036	51,459		
		49,450	51,000					
		51,036	51,427	Q ₁₀₀				
		58,349	60,660	Q ₁₀₀				
		63,6	64,04					
		71,4	74,3	Q ₁₀₀				
73,1	74,33							
74,3	75,5							
Honský	4-31-01-2210	0,000	1,984	< Q ₁₀₀				
Súľovský potok	4-31-01-2284	0,094	0,780	< Q ₁₀₀				
		5,900	6,500	< Q ₅₀				
Jovický	4-31-01-2110	0,000	0,920	< Q ₁₀₀				
Majstrovský	4-31-01-2108	0,000	1,530	< Q ₁₀₀				
Suchý	4-31-02-1694	0,000	0,400	< Q ₅₀				
Vysoký	4-31-02-1388	0,000	2,158	< Q ₂₀				
Zdychava	4-31-02-1742	0,000	1,500	< Q ₅₀				
Rokytník	4-31-03-59	0,000	3,114	< Q ₂₀				

4.3.2 Navrhované úpravy vodných tokov, odstraňovanie nánosov z koryt vodných tokov a porastov na brehoch vodných tokov, ochranné hrádze a protipovodňové línie

Navrhované preventívne opatrenia v predkladanom materiáli sú navrhnuté pre geografické oblasti, v ktorých existujú potenciálne významné povodňové riziká alebo možno predpokladať ich pravdepodobný výskyt. Vychádzajú zo zhodnotenia súčasného stavu a z požiadaviek na zabezpečenie povodňovej ochrany sídiel. Pre navrhnuté opatrenia bude potrebné vypracovať štúdiu, ktoré vyriešia odtokové pomery na jednotlivých úsekoch vodných tokov a spresnenia spôsobu ochrany záujmového územia.

Korytá vodných tokov sú typickými líniovými prvkami krajiny, ktoré vzhľadom na morfológickú pozíciu na dne svojich povodí musia znášať dôsledky všetkých nežiadúcich činností a javov, ktoré sa v ich povodí dejú a nepriaznivo vplyvajú na stav vodného toku a na jeho odtokové pomery – napríklad:

- výrazné zmeny využitia územia,
- nekomplexný rozvoj sídiel, obmedzovanie inundačného priestoru toku urbanizáciou (vodný tok nebýva akceptovaný ako dôležitý krajinný prvok),
- nárast spevnených plôch a zvyšovanie odtoku,
- nesprávne nakladanie s dažďovými vodami v intravilánoch v snahe čo najskôr sa ich zbaviť,
- nesprávne spôsoby obhospodarovania lesnej a poľnohospodárskej pôdy,
- absencia funkčných protieróznych a vodozádržných opatrení v lesoch a na poliach,
- vypúšťanie látok škodiacim vodám do tokov,
- zanášanie tokov eróznymi sedimentami (často aj s obsahom nutrientov a agrochemikálií),
- používanie koryta toku a vody ako „najlacnejšieho“ transportného prostriedku na odpady rôzneho druhu.

Súčasný stav vodných tokov i jeho príčiny sú prezentované v predchádzajúcej kapitole 4.3.1 a uvedené skutočnosti sú zohľadnené v návrhoch protipovodňových opatrení v intravilánoch sídiel. Je problémom dimenzovať kapacitu koryta v intravilánoch obcí na aktuálny prietok Q_{100} , ak koryto toku pod nimi zostane upravené ešte klasickou technickou úpravou na nevyhovujúci prietok a ktoré navyše postupne stráca svoju už beztak nedostatočnú kapacitu. Preto navrhujeme v extravilánoch v úsekoch pod i nad sídlom revitalizáciu toku s celkovou prietokovou kapacitou Q_{100} právom očakávajúc, že toto zvýšenie kapacity sa už nebude realizovať technickou úpravou a že revitalizácie ostatných úsekov vodných tokov v extravilánoch sa v blízkej budúcnosti stanú tiež jednou zo základných činností správcu toku. Jedná sa o riešenia, ktoré budú podporovať zmierňovanie povodňovej vlny otváraním a obnovou prírodných inundačných území, riečnych alúvií - jednoducho: riešenia poskytujúce vodnému toku priestor. Tu zvyčajne bývajú zásadným limitom neukončené pozemkové úpravy a nevysporiadanie vlastníckych práv.

V podmienkach čiastkového povodia rieky Rimavy a Slanej to znamená prioritne odstrániť betónové prvky tvrdého opevnenia z koryt väčšiny v minulosti upravených tokov, rozvoľniť napriamené trasy tokov, obnoviť prirodzenú členitosť tokov, vytvoriť plytšie hydraulicky členité korytá (s optimálnou kapacitou $Q_{30d} - Q_1$) so zníženou širšou potočnou, resp. riečnou príbrežnou zónou s kapacitou celkového prietokového profilu zodpovedajúcou hodnote aktuálneho prietoku $Q_n = Q_{100}$.

V intravilánoch obcí sú navrhované podľa lokálnych možností plne kapacitné korytá, avšak pri súčasnom zabezpečení aspoň uspokojivej úrovne ekologického a

hydromorfologického stavu vodného toku. V priaznivých podmienkach sídiel sú navrhované priestory, ktoré budú umožňovať aj dynamickú retenciu v koryte toku.

Na ochranu intravilánov, hospodársky významných objektov a extravilánov pred škodlivými účinkami povodní sa často využívajú vodohospodárske, lesotechnické a poľnohospodárske opatrenia, ktoré je na vodných tokoch vhodné realizovať v povodí nad chránenou lokalitou. Nie vždy je však možné realizovať takéto opatrenia v povodí, resp. sú málo účinné na ochranu vymedzenej lokality, a ochranu územia je možné dosiahnuť iba vhodnou úpravou vodného toku v kombinácii s ďalšími protipovodňovými opatreniami v chránenej lokalite.

V návrhu úpravy toku sa musia vyriešiť odtokové pomery a stanoviť zmeny odtokových pomerov nielen v koryte toku ale tiež v celej údolnej nive v dosahu možných záplav. Odtokové pomery sa riešia nielen v upravenom úseku ale tiež v údolnej nive nad a pod úpravou.

Navrhované preventívne opatrenia v riešených oblastiach čiastkového povodia Slaná vychádzajú zo zhodnotenia súčasného stavu už vybudovaných úprav, z požiadaviek na zabezpečenie povodňovej ochrany sídiel ako aj z podrobného preriešenia odtokových pomerov jednotlivých tokov v samostatných štúdiách. V riešených oblastiach povodia Slanej sa navrhuje:

- zabezpečiť pravidelnú údržbu tokov (kosenie trávnych porastov, odstraňovanie náletových drevín, omladzovanie vegetačného opevnenia),
- zabezpečiť pravidelné odstraňovanie nánosov z korýt vodných tokov,
- na neupravených úsekoch vodných tokov usmerniť koryto toku a opevniť svahy koryta toku,
- prebudovať mostné objekty s nedostatočnou kapacitou.

Úpravy vodných tokov, ochranné hrádze a protipovodňové línie sú v jednotlivých geografických oblastiach, v ktorých bola v rámci predbežného hodnotenia povodňového rizika identifikovaná existencia významného povodňového rizika alebo jeho pravdepodobný výskyt, navrhnuté nasledovne:

SKS001FD

▪ JOVICE – Jovický

Vodný tok Jovický preteká intravilánom obce Jovice. Je ľavostranným prítokom potoka Majstrovský, do ktorého zaústuje v intraviláne obce Jovice. Pri zvýšených vodných stavoch dochádza k zaplaveniu niektorých pozemkov v obci Jovice.

Navrhnuté opatrenia:

- v r.km 0,000 – 0,025 v dĺžke 25 m postaviť obojstranné nábrežné múriky,
- v r.km približne 0,350 postaviť nábrežný múrik s dĺžkou približne 160 m.

▪ JOVICE – Majstrovský

Vodný tok Majstrovský preteká intravilánom obce Jovice. Je pravostranným prítokom potoka Čremošná, do ktorého zaústuje pod obcou Jovice. Pri zvýšených vodných stavoch dochádza k zaplaveniu niektorých pozemkov v obci Jovice.

Navrhnuté opatrenia:

- v intraviláne obce úpravu toku,
- nábrežné múriky v miestach kde Majstrovský potok počas povodňových stavov vybrežuje,

- pravostrannú ochrannú hrádzu na vodnom toku Čremošná, od sútoku s Majstrovským potokom, v proti smere prúdenia, o dĺžke približne 250 m.

SKS002FD

▪ GEMERSKÁ POLOMA – Súlovský

Vodný tok Súlovský preteká intravilánom obce Gemerská Poloma. Je ľavostranným prítokom rieky Slaná, zaúst'uje do rieky pod obcou Gemerská Poloma. Pri zvýšených vodných stavoch dochádza k zaplaveniu niektorých pozemkov v obci Gemerská Poloma.

Navrhnuté opatrenia:

- úprava toku v intraviláne obce s dĺžkou približne 880 m,
- obojstranné nábrežné múriky v úseku od železničného mostného objektu po mostný objekt na miestnej cestnej komunikácii v r. km približne 0,980,
- rekonštrukcia dvoch priepustov pod železničnou traťou.

SKS003FD

▪ GEMERSKÁ VES – Turiec

Vodný tok Turiec preteká intravilánom obce Gemerská Ves. Je pravostranným prítokom rieky Slaná, zaúst'uje do rieky pod obcou Gemerská Ves. Pri zvýšených vodných stavoch dochádza k zaplaveniu niektorých pozemkov v obci Gemerská Ves.

Navrhnuté opatrenia:

- úprava toku v intraviláne obce s dĺžkou približne 1580 m,
- obojstranné ochranné hrádze a nábrežné múriky v intraviláne obce

SKS004FD

▪ POLINA – Turiec

Na zabezpečenie protipovodňovej ochrany intravilánu obce Polina navrhujeme na toku Turiec:

- vybudovanie pravostrannej ochrannej hrádze nad mostným objektom cesty č. III/2833 s dĺžkou približne 400 m,
- vybudovanie pravostrannej ochrannej hrádze pod mostným objektom cesty č. III/2833 v dĺžke približne 205 m,
- vybudovanie hrádzového priepustu v mieste križovania toku Vysoký s navrhovanou ochrannou hrádzou.

▪ POLINA – Vysoký (bezmenný)

Na zabezpečenie protipovodňovej ochrany intravilánu obce Polina navrhujeme na toku Vysoký potok (bezmenný):

- preložku vodného toku umiestnenú nad intravilánom obce a jeho pravostranného zaústenia do toku Turiec v r.km 14,880 za účelom rozdelenia jeho povodňových prítokov,
- vybudovanie stavidlového hradenia na toku Vysoký pod navrhovaným obtokom, slúžiaceho na reguláciu prítokov smerujúcich do intravilánu obce.

SKS005FD**▪ LUBENÍK – Muráň**

Na zabezpečenie protipovodňovej ochrany intravilánu obce Lubeník navrhujeme na toku Muráň:

- úpravu vodného toku Muráň vedúcej od mostného objektu cesty č. III/2843 v smere prúdenia o dĺžke približne 350 m,
- úpravu vodného toku Muráň približne od r.km približne 26,330 po r.km približne 28,270,
- pravostrannú ochrannú hrádzu v úseku od mostného objektu cesty č. III/2842 po hrádzu vodnej nádrže Miková,
- pravostranný ochranný múrik v úseku od mostného objektu cesty č. III/2842 po železničný most vedúci do areálu priemyselného závodu na ťažbu a spracovanie magnezitu a pravostranný ochranný múrik vybudovaný od vyššie spomenutého železničného mostu v dĺžke približne 16 m,
- stavidlové hradenie pod železničným mostom v intraviláne obce na zamedzenie pretekania povodňových prietokov do intravilánu obce.

▪ LUBENÍK – Samišková (bezmenný)

Na zabezpečenie protipovodňovej ochrany intravilánu obce Lubeník navrhujeme na toku Samišková:

- preložku vodného toku pozdĺž cestnej komunikácie III/2842 od mlynského náhonu po jeho ľavostranné zaústenie do toku Muráň v r.km približne 28,020 za účelom prerozdelenia povodňových prietokov,
- stavidlové hradenie umiestnené nad navrhovaným obtokom,
- rekonštrukcia priepustov pod cestnou komunikáciou II/532 a pod železničnou komunikáciou, v miestach ich križovania.

▪ LUBENÍK – Suchý

Na zabezpečenie protipovodňovej ochrany intravilánu obce Lubeník navrhujeme na toku Suchý potok:

- pravostrannú ochrannú hrádzu o dĺžke približne 100 m a ľavostrannú ochrannú hrádzu dĺžky približne 190 m v proti smere prúdenia toku, obe začínajúce v mieste križovania s železničnou komunikáciou,
- ľavostranný a pravostranný nábrežný múrik, napájajúce sa na vyššie spomenuté ochranné hrádze vybudované po mostný objekt cesty II/532,
- obojstranný nábrežný múrik v úseku od mostného objektu cesty II/532 a dĺžky približne 75 m.
-

SKS006FD**▪ REVÚCA – Zdychava**

Na zabezpečenie protipovodňovej ochrany intravilánu mesta Revúca navrhujeme na toku Zdychava:

- úpravu vodného toku v úseku od železničného mosta v r.km približne 0,165 po mostný objekt miestnej cestnej komunikácie v r.km približne 0,370,

- úprava vodného toku v úseku od lávky na ulici Ormisova, dĺžky približne 320 m v smere prúdenia toku,
- úprava vodného toku v úseku od mostného objektu miestnej cestnej komunikácie na ulici Andreja Hlinku, dĺžky približne 380 m v proti smere prúdenia toku,
- ľavostrannú ochrannú hrádzu dĺžky približne 80 m v úseku od telesa cestnej komunikácie III/2845 v r.km približne 1,540 v smere prúdenia toku.

▪ **REVÚCA – Muráň**

Na zabezpečenie protipovodňovej ochrany intravilánu mesta Revúca navrhujeme na toku Muráň:

- pravostranné ochranné hrádze v úseku od mostného objektu miestnej cestnej komunikácie v r.km približne 34,750 s dĺžkou približne 254 m v proti smere prúdenia toku a približne 207 m v smere prúdenia toku,
- stavidlové hradenie pod železničným mostom na bezmennom ľavostrannom prítoku v r.km 34,734,
- 2x stavidlové hradenie v mieste priepustov popod násyp poľnej cesty v blízkosti sútoku toku Muráň a Zdychava.

SKS007FD

▪ **RIMAVSKÉ ZALUŽANY - Rimava**

Na zabezpečenie protipovodňovej ochrany intravilánu obce Rimavské Zalužany navrhujeme na toku Rimava:

- pravostrannú ochrannú hrádzu od telesa cestnej komunikácie I/72 po sútok s vodným tokom Zalužanský potok s dĺžkou približne 300m,
- pravostrannú ochrannú hrádzu od mostného objektu na ceste I/72 v smere prúdenia toku s dĺžkou približne 420 m, na ktorú bude nadväzovať pravostranný nábrežný múrik v smere prúdenia toku po mostný objekt na miestnej ceste v r.km približne 49,650,
- ľavostrannú ochrannú hrádzu od mostného objektu na miestnej ceste v r.km približne 49,650 v smere prúdenia toku s dĺžkou približne 165 m,
- ľavostrannú ochrannú hrádzu od mostného objektu na miestnej ceste v r.km približne 49,650 v proti smere prúdenia toku s dĺžkou približne 150 m,

▪ **RIMAVSKÉ ZALUŽANY - Zalužanský**

Navrhovaná protipovodňová ochrana obce Rimavské Zalužany na potoku Zalužanský je riešená z mikropovodia Zalužanský vrch. Vodný tok je pravostranným prítokom r. Rimava v r. km 49,515. Koryto vodného toku Zalužanský preteká intravilánom, ako aj extravilánom obce.

Na vodnom toku sú navrhnuté 4 prehrádzky z drôtokamenných materiálov s funkciou sploštenia povodňovej vlny a zachytenia splavenín.

▪ **RIMAVSKÉ ZALUŽANY – b. p. Zalužanského**

Navrhovaná protipovodňová ochrana obce Rimavské Zalužany na bezmennom prítoku b. p. Zalužanského z mikropovodia pod lokalitou Bukovina. Vodný tok je ľavostranným prítokom Zalužanského potoka. Koryto vodného bezmenného prítoku preteká intravilánom, ako aj extravilánom obce.

Navrhovaná protipovodňová ochrana obce Rimavské Zalužany je záchyt splavenín a plavenín vybudovaním 3 prehrádzok pre sploštenie povodňové vlny a zmenšenie jej objemu.

▪ **HNÚŠŤA - Rimava**

Na zabezpečenie protipovodňovej ochrany intravilánu mesta Hnúšť'a navrhujeme na toku Rimava:

- obojstrannú ochrannú hrádzu na ochranu mestskej časti Likier s dĺžkou približne 600 m,
- pravostrannú ochrannú hrádzu v úseku r.km 60,700 po cestnú komunikáciu I/72,
- opravu a údržbu brehov a koryta toku na vodnom toku Klenovská Rimava v od začiatku intravilánu mesta po sútok s vodným tokom Rimava s dĺžkou približne 1400 m.

▪ **HNÚŠŤA - Burianka**

Na zabezpečenie protipovodňovej ochrany intravilánu mesta Hnúšť'a navrhujeme na toku Burianka vybudovanie dvoch prehrádzok v r.km približne 1,000.

▪ **HRACHOVO – Hrachovský potok**

Na zabezpečenie protipovodňovej ochrany intravilánu obce Hrachovo navrhujeme na toku Hrachovský potok:

- úpravu toku v úseku od mostného objektu na miestnej cestnej komunikácii v r.km približne 0,500 až 0,700.

▪ **KOCIHA - Rimava**

Na zabezpečenie protipovodňovej ochrany intravilánu obce Kociha navrhujeme na vodnom toku Rimava:

- pravostrannú ochrannú hrádzu v celom intraviláne obce,
- úpravu toku v úseku od r.km 45,800 – 47,300.

▪ **RIMAVSKÁ BAŇA - Rimava**

Na zabezpečenie protipovodňovej ochrany intravilánu obce Rimavská Baňa navrhujeme na vodnom toku Rimava úpravu toku v úseku približne r.km 50,750 - 50,900.

▪ **RIMAVSKÁ BAŇA - Rudno**

Na zabezpečenie protipovodňovej ochrany intravilánu obce Rimavská Baňa navrhujeme na vodnom toku Rudno úpravu toku v úseku pod navrhovaným poldrom.

▪ **RIMAVSKÁ BAŇA – Veľké Repno**

Na zabezpečenie protipovodňovej ochrany intravilánu obce Rimavská Baňa navrhujeme na vodnom toku Veľké Repno úpravu toku v úseku pod navrhovaným poldrom.

▪ **RIMAVSKÉ BREZOVO - Rimava**

Na zabezpečenie protipovodňovej ochrany intravilánu obce Rimavské Brezovo navrhujeme na vodnom toku Rimava:

- obojstrannú ochrannú hrádzu od mostného objektu na ceste III/2750 proti smeru prúdenia s dĺžkou približne 600 m,
- obojstranná ochranná hrádza s nábrežnými múrikmi od mostného objektu na ceste III/2750 v smere prúdenia s dĺžkou približne 220 m,
- úpravu toku v celom intraviláne.
-

SKS008FD

▪ POTOK - Blh

Na zabezpečenie protipovodňovej ochrany intravilánu obce Potok sú na toku Blh navrhnuté opatrenia:

- úprava vodného toku v úseku od sútoku s vodným tokom Dobrá po r.km približne 37,886.

▪ ROVNÉ - Blh

Na zabezpečenie protipovodňovej ochrany intravilánu obce Rovné je na toku Blh navrhnuté:

- oprava a údržba brehov a koryta toku v úseku od r.km približne 39,000 po r.km približne 40,079.

SKS009FD

▪ UTEKÁČ – Krahulčov (Krahulčová)

Na zabezpečenie protipovodňovej ochrany intravilánu obce Utekáč na vodnom toku Krahulčov navrhujeme:

- úpravu vodného toku v úseku od sútoku s vodným tokom Rimavica s dĺžkou 200 m,
- odstránenie pôvodného, kapacitne nedostatočného rúrového vedenia v r. km 0,175 - 0,202 a jeho nahradenie uzavretým rámovým priepustom.

▪ UTEKÁČ - Lichý

Na zabezpečenie protipovodňovej ochrany intravilánu obce Utekáč na vodnom toku Lichý navrhujeme:

- korytovú úpravu v tváre lichobežníka s dostatočnou kapacitou pre prevedenie povodňových prietokov v úseku od sútoku s vodným tokom Rimavica s presahom za mostný objekt na ceste III/2724,
- rekonštrukciu mostného objektu na ceste III/2724 pre prevedenie povodňových prietokov,
- korytovú úpravu v úseku vodného toku r.km 0,160 – 0,330, ktorý je charakteristický veľkým pozdĺžnym sklonom.

UTEKÁČ – Skalný (Guzmanka)

Na zabezpečenie protipovodňovej ochrany intravilánu obce Utekáč na vodnom toku Lichý navrhujeme:

- úpravu vodného toku v tvare lichobežníka pre bezpečné odvedenie povodňových prietokov v úseku od sútoku s Rimavicou s dĺžkou 150 m,
- rekonštrukciu priepustu v mieste pod križovaním ciest pri základnej škole, ktorá spočíva v zväčšení priemeru na DN=1000,
- odstránenie nevyužívanej lávky v r.km 0,550, ktorá znižuje kapacitu koryta vodného toku pri povodňových prietokoch,
- rekonštrukciu mostného objektu na miestnej cestnej komunikácii v r.km 0,040.

▪ **UTEKÁČ – Rimavica**

Na zabezpečenie protipovodňovej ochrany intravilánu obce Utekáč na vodnom toku Rimavica navrhujeme:

- ľavostranný nábrežný múrik v úseku od sútoku s vodným tokom Krahulčov s dĺžkou 270 m proti prúdeniu vodného toku,
- obojstranný nábrežný múrik v mieste od sútoku s vodným tokom Skalnitý s dĺžkou približne 300 m v smere prúdenia vodného toku,
- úpravu koryta toku od sútoku s ľavostranným prítokom Lichý v proti smere prúdenia Rimavice o dĺžke 180 m.

-

SKS010FD

▪ **BRZOTÍN - Slaná**

Na zabezpečenie protipovodňovej ochrany intravilánu obce Brzotín na vodnom toku Slaná navrhujeme:

- rekonštrukciu ľavostrannej ochrannej hrádze od mostného objektu na ceste III/3000 proti smeru prúdenia s dĺžkou približne 800 m,
- rekonštrukciu pravostrannej ochrannej hrádze od mostného objektu na ceste III/3000 proti smeru prúdenia s dĺžkou približne 420 m,
- rekonštrukciu ľavostrannej ochrannej hrádze od mostného objektu na ceste III/3000 po smere prúdenia s dĺžkou približne 500 m, ktorú navrhujeme predĺžiť o ochrannú hrádzu až po sútok s vodným tokom Čremošná,
- rekonštrukciu pravostrannej ochrannej hrádze od mostného objektu na ceste III/3000 po sútok s vodným tokom Honský potok,
- rekonštrukciu ľavostrannej ochrannej hrádze a zrušenie pravostrannej ochrannej hrádze na Egrešskom potoku od križovania so železnicou po sútok s vodným tokom Slaná,
- zrušenie pravostrannej ochrannej hrádze od sútoku s Egrešským potokom s dĺžkou približne 2400 m v smere prúdenia vodného toku, pre vytvorenie územia na transformáciu povodňovej vlny.

Rožňava - Slaná

- rekonštrukciu ľavostrannej ochrannej hrádze od mostného objektu pri ČOV Rožňava v proti smere prúdenia vodného toku s dĺžkou približne 1230 m,
- pravostrannú ochrannú hrádzu od železničného mostného objektu v r.km približne 52,660 v smere prúdenia toku s dĺžkou približne 180 m,
- rekonštrukciu ľavostrannej ochrannej hrádze od mostného objektu na ceste II/526 v smere prúdenia toku s dĺžkou približne 155 m,
- obojstranné nábrežné múriky na ľavej strane toku pozdĺž cesty II/526 s dĺžkou približne 150 m,

- obojstrannú rekonštrukcia ochranných hrádzí od mostného objektu na ceste II/526 v proti smere prúdenia toku s dĺžkou približne 370 m,
- rekonštrukciu ochranných hrádzí v miestach ich prelievania pri povodňových prietokoch v úseku od r.km približne 53,000 až 55,000,
- ľavostrannú ochrannú hrádzu od mostného objektu na ceste III/3028 v proti smere prúdenia toku s dĺžkou približne 130 m,
- rekonštrukciu priepustu pod mostným objektom na ceste III/3028,
- ľavostrannú ochrannú hrádzu v r.km približne 55,480 medzi železničnou traťou a telesom cestnej komunikácie 1/67.

▪ **BRZOTÍN - Honský**

Potok Honský preteká intravilánom obce Brzotín. Je pravostranným prítokom rieky Slaná, do ktorej zaúšťuje cez spätné ohrádzovanie. V intraviláne obce je vybudovaná čiastková úprava lichobežníkového tvaru opevnená polo vegetačnými tvárniciami 120/60/10. Pri zvýšených vodných stavoch dochádza k zaplaveniu niektorých pozemkov v obci Brzotín.

Na zabezpečenie protipovodňovej ochrany intravilánu obce Brzotín na vodnom toku Honský potok navrhujeme:

- obojstranné nábrežné múriky od sútoku s vodným tokom Slaná s dĺžkou približne 420 m.

BETLIAR - Slaná

Na zabezpečenie protipovodňovej ochrany intravilánu obce Betliar na vodnom toku Slaná navrhujeme:

- pravostrannú ochrannú hrádzu od mostného objektu na miestnej ceste v r.km 58,350 v proti smere prúdenia vodného toku s dĺžkou približne 100m,
- ľavostranný nábrežný múrik s dĺžkou približne 450 m, ktorý bude chrániť časť intravilánu obce Betliar – Nižná Maša,
- stavidlové hradenie v r.km približne 58,000,
- priepust na pravostrannom ramene vodného toku Slaná pred časťou obce Betliar – Nižná Maša.

ČOLTOVO - Slaná

Na zabezpečenie protipovodňovej ochrany intravilánu obce Čoltovo na vodnom toku Slaná navrhujeme:

- rekonštrukcia obojstrannej ochrannej hrádze v úseku od železničného mostného objektu po mostný objekt na ceste I/16,
- rekonštrukciu ľavostrannej ochrannej hrádze od mostného objektu na ceste I/16 s dĺžkou približne 140 m, na ktorú bude naväzovať navrhovaný nábrežný múrik s dĺžkou približne 120 m.

BRETKA - Slaná

Na zabezpečenie protipovodňovej ochrany intravilánu obce Bretka na vodnom toku Slaná navrhujeme:

- rekonštrukciu obojstrannej ochrannej hrádze v úseku r. km 25,200 po mostný objekt na ceste III/2822,
- opravu a údržbu brehov a koryta toku Slaná v celom intraviláne obce.

Na zabezpečenie protipovodňovej ochrany intravilánu obce Bretka na vodnom toku Muráň navrhujeme:

- rekonštrukciu ľavostrannej ochrannej hrádze od sútoku s vodným tokom Slaná o dĺžke približne 170 m,
- ľavostranný nábrežný múrik od mostného objektu na miestnej ceste v proti smere prúdenia vodného toku s dĺžkou približne 125m.

▪ **GEMER - Slaná**

Na zabezpečenie protipovodňovej ochrany intravilánu obce Gemer na vodnom toku Slaná navrhujeme:

- obojstranná rekonštrukcia ochranných hrádzí od intravilánu mesta Tornaľa až po približne r.km 23,500,
- opravu a údržbu brehov a koryta toku Slaná v celom intraviláne obce Gemer,
- obojstranná rekonštrukcia ochranných hrádzí na Krupičnom potoku od sútoku s vodným tokom Slaná o dĺžke približne 600m,
- obojstranná rekonštrukcia ochranných hrádzí na vodnom toku Lapša od sútoku s vodným tokom Slaná o dĺžke približne 400m,
- obojstrannú, komplexnú protipovodňovú ochranu intravilánu obce Gemer na vodnom toku Gemerský potok, pozostávajúcu z rekonštrukcie ochranných hrádzí a nábrežných múrikov po r.km približne 0,720.

▪ **TORNALĽA – Slaná**

Na zabezpečenie protipovodňovej ochrany intravilánu mesta Tornaľa na vodnom toku Slaná navrhujeme:

- rekonštrukciu pravostrannej ochrannej hrádze od mostného objektu na ceste I/16 po ďalší mostný objekt na miestnej ceste v r.km približne 16,000,
- opravu a údržbu brehov a koryta toku Slaná v celom intraviláne mesta Tornaľa,
- obojstranná rekonštrukcia ochranných hrádzí na vodnom toku Činča od sútoku s vodným tokom Slaná o dĺžke približne 880 m,
- obojstranná rekonštrukcia ochranných hrádzí na vodnom toku Turiec od sútoku s vodným tokom Slaná po mostný objekt na ceste I/16.

▪ **GEMERSKÁ PANICA - Slaná**

Na zabezpečenie protipovodňovej ochrany intravilánu obce Gemerská Panica na vodnom toku Slaná navrhujeme:

- rekonštrukciu ľavostrannej ochrannej hrádze od r.km približne 23,600 po sútok s ľavostranným prítokom (identif. 4-31-02-1573) Slaná,
- opravu a údržbu brehov a koryta toku Slaná v celom intraviláne obce Gemerská Panica,
- rekonštrukciu a predĺženie ľavostrannej ochrannej hrádze na ľavostrannom prítoku (identif. 4-31-02-1573) Slaná o dĺžke približne 470 m,
- rekonštrukciu a predĺženie pravostrannej ochrannej hrádze na pravostrannom prítoku (identif. 4-31-02-1566) Slaná o dĺžke približne 490m.

▪ GEMERSKÁ HÔRKA - Slaná

Na zabezpečenie protipovodňovej ochrany intravilánu obce Gemerská Hôrka na vodnom toku Slaná navrhujeme:

- rekonštrukciu pravostrannej ochrannej hrádze od mostného objektu na ceste II/587 v smere prúdenia vodného toku s dĺžkou približne 400 m,
- rekonštrukciu priepustu na telese cestnej komunikácie I/16 v obci Bohúňovo,
- ochrannú hrádzu po obvode futbalového ihriska v obci Bohúňovo a predĺženie pravostrannej ochrannej hrádze na južnom konci intravilánu obce Bohúňovo o približne 30 m.

▪ PLEŠIVEC - Slaná

Na zabezpečenie protipovodňovej ochrany intravilánu obce Plešivec na vodnom toku Slaná navrhujeme:

- rekonštrukciu ľavostrannej ochrannej hrádze od mostného objektu na ceste II/587 po mostný objekt na ceste III/3023,
- rekonštrukciu ľavostrannej ochrannej hrádze v r.km približne 36,000, kde je prelievaná pri Q_{100} ,
- opravu a údržbu brehov a koryta toku Slaná v celom intraviláne obce Plešivec,
- pravostrannú ochrannú hrádzu od mostného objektu na ceste II/587 po sútok s vodným tokom Štítnik,
- rekonštrukciu pravostrannej ochrannej hrádze a nábrežného múrika od sútoku s vodným tokom Štítnik po mostný objekt na ceste III/3032,
- rekonštrukciu pravostrannej ochrannej hrádze od r.km približne 37,000 po pravostranný bočný prítok Slaná,
- rekonštrukciu troch priepustov na ochrannej hrádze pod obcou.

Na zabezpečenie protipovodňovej ochrany intravilánu obce Plešivec na vodnom toku Štítnik navrhujeme:

- obojstrannú rekonštrukciu ochranných hrádzí od sútoku Štítnika so Slanou až po železničný mostný objekt,
- rekonštrukciu pravostrannej ochrannej hrádze od železničného mostu po koniec intravilánu obce, kde bude naväzovať na novú ochrannú hrádzu, ktorá bude kopírovať intravilán obce až po teleso cestnej komunikácie II/587.

▪ SLAVEC - Slaná

Na zabezpečenie protipovodňovej ochrany intravilánu obce Slavec na vodnom toku Slaná navrhujeme:

- zrušenie pravostrannej ochrannej hrádze od mostného objektu na ceste I/16 po mostný objekt na ceste III/3009, tak aby sa vytvorilo územie na prirodzenú transformáciu povodňovej vlny,
- rekonštrukciu pravostrannej ochrannej hrádze od mostného objektu na ceste III/3009 po sútok s pravostranným prítokom Slaná, na ktorú navrhujeme napojiť pravostrannú ochrannú hrádzu na pravostrannom prítoku Slaná až po železničný mostný objekt,
- zrušenie pravostrannej ochrannej hrádze od sútoku s pravostranným prítokom Slaná po koniec intravilánu obce Slavec o dĺžke približne 1900 m, tak aby sa vytvorilo územie na prirodzenú transformáciu povodňovej vlny,

- rekonštrukciu ľavostrannej ochrannej hrádze medzi dvoma ľavostrannými sútokmi prítokov Slaná v r.km približne 40,600 až 41,000,
- pravostrannú ochrannú hrádzu na ľavostrannom prítoku Slaná v r.km približne 40,600, od jeho sútoku a o dĺžke približne 120 m,
- obojstrannú ochrannú hrádzu na ľavostrannom prítoku Slaná v r.km približne 41,000, od jeho sútoku a o dĺžke približne 115 m,
- rekonštrukciu ľavostrannej ochrannej hrádze od sútoku s ľavostranným prítokom Slaná v r.km 41,000 po r.km približne 42,000,
- zrušenie ľavostrannej ochrannej hrádze od sútoku s ľavostranným prítokom Slaná v r.km približne 43,000 po r.km približne 45,900,
- komplexná protipovodňová ochrana časti Hámor pri sútoku s pravostranným prítokom Slaná v r.km približne 45,000, spočívajúca v rekonštrukcii ochranných hrádzí a napojenie novej ochrannej hrádze,
- komplexná protipovodňová ochrana časti obce Vidová pri mostnom objekte v r.km približne 39,100, ktorá bude spočívať v rekonštrukcii a predĺžení pôvodnej ochrannej hrádze a postavení nábrežného múrika.

SKS011FD

▪ VLKYŇA - Rimava

Na zabezpečenie protipovodňovej ochrany intravilánu obce Vlkyňa na vodnom toku Rimava navrhujeme:

- opravu a údržbu brehov a koryta toku Rimava v celom intraviláne obce Vlkyňa a dĺžke približne 1000 m.

▪ RIMAVSKÁ SEČ - Rimava

Na zabezpečenie protipovodňovej ochrany intravilánu obce Rimavská Seč na vodnom toku Rimava navrhujeme:

- rekonštrukciu ľavostrannej ochrannej hrádze, ktorá kopíruje intravilán obce o dĺžke približne 890 m,
- opravu a údržbu brehov a koryta toku Rimava v celom intraviláne obce Rimavská Seč o dĺžke približne 890 m.

▪ ŠIMONOVCE - Rimava

Na zabezpečenie protipovodňovej ochrany intravilánu obce Šimonovce na vodnom toku Rimava navrhujeme:

- obojstrannú rekonštrukciu ochrannej hrádze od r.km približne 17,000 až po intravilán obce Širkovce o dĺžke približne 2000 m,
- opravu a údržbu brehov a koryta toku Rimava v celom intraviláne obce Šimonovce až po intravilán obce Širkovce o dĺžke približne 2000 m.

▪ ŠIRKOVCE - Rimava

Na zabezpečenie protipovodňovej ochrany intravilánu obce Širkovce na vodnom toku Rimava navrhujeme:

- obojstrannú rekonštrukciu ochrannnej hrádze, ktorá bude naväzovať na rekonštrukciu ochrannnej hrádze obce Šimonovce o dĺžke približne 2000 m,
- opravu a údržbu brehov a koryta toku Rimava v celom intraviláne obce Širkovce až po intravilán obce Jesenské o dĺžke približne 2000 m,
- obojstrannú rekonštrukciu ochranných hrádzí na ľavostrannom prítoku Gortva o dĺžke približne 100 m.

▪ **JESENSKÉ - Rimava**

Na zabezpečenie protipovodňovej ochrany intravilánu obce Jesenské na vodnom toku Rimava navrhujeme:

- obojstrannú rekonštrukciu ochrannnej hrádze, ktorá bude naväzovať na rekonštrukciu ochrannnej hrádze obce Širkovce o dĺžke približne 2500 m,
- opravu a údržbu brehov a koryta toku Rimava v celom intraviláne obce Jesenské až po intravilán obce Pavlovce o dĺžke približne 2500 m,
- obojstrannú rekonštrukciu ochrannnej hrádze na pravostrannom prítoku Rimavy – Katínsky kanál od sútoku s vodným tokom Rimava o dĺžke približne 360 m.

▪ **PAVLOVCE - Rimava**

Na zabezpečenie protipovodňovej ochrany intravilánu obce Pavlovce na vodnom toku Rimava navrhujeme:

- obojstrannú rekonštrukciu ochrannnej hrádze, ktorá bude naväzovať na rekonštrukciu ochrannnej hrádze obce Jesenské a bude končiť pri brode v r.km približne 25,410,
- opravu a údržbu brehov a koryta toku Rimava v celom intraviláne obce Pavlovce až po intravilán mesta Rimavská Sobota o dĺžke približne 5835 m,
- ľavostrannú ochrannú hrádzu v obce Rimavské Janovce, od železničného mosta, v smere prúdenia vodného toku Rimava, o dĺžke približne 200 m.

▪ **RIMAVSKÁ SOBOTA - Rimava**

Na zabezpečenie protipovodňovej ochrany intravilánu mesta Rimavská Sobota na vodnom toku Rimava navrhujeme:

- opravu a údržbu brehov a koryta toku Rimava v celom intraviláne mesta Rimavská Sobota,
- ľavostranný nábrežný múrik od mostného objektu na miestnej ceste v r.km približne 30,500 po mostný objekt na ceste II/531, o dĺžke približne 3650 m,
- rekonštrukciu ľavostrannej ochrannnej hrádze od sútoku Rimavy s ľavostranným prítokom identif. 4-31-03-497, o dĺžke 580 m v proti smere prúdenia vodného toku Rimava,
- pravostranný nábrežný múrik od mostného objektu na miestnej ceste v r.km približne 31,320 po mostný objekt na miestnej ceste v r.km približne 33,800 s dĺžkou približne 2450 m,
- pravostrannú ochrannú hrádzu od mostného objektu na miestnej ceste v r.km približne 33,800 po mostný objekt na ceste II/531,
- rekonštrukciu pravostrannej ochrannnej hrádze od mostného objektu na ceste I/16, o dĺžke približne 700 m v proti smere prúdenia vodného toku Rimava.

▪ **IVANICE - Blh**

Na zabezpečenie protipovodňovej ochrany intravilánu obce Ivanice na vodnom toku Blh navrhujeme:

- opravu a údržbu brehov a koryta toku Blh v celom intraviláne obce Ivanice a aj obce Zádor.

- **CAKOV - Blh**

Na zabezpečenie protipovodňovej ochrany intravilánu obce Cakov na vodnom toku Blh navrhujeme:

- opravu a údržbu brehov a koryta toku Blh v celom intraviláne obce,
- rekonštrukcia ľavostrannej ochrannnej hrádze na ľavostrannom prítoku Blhu v r.km približne 5,370 od ich sútoku o dĺžke približne 200 m.

- **ŽÍP - Blh**

Na zabezpečenie protipovodňovej ochrany intravilánu obce Žíp na vodnom toku Blh navrhujeme:

- opravu a údržbu brehov a koryta toku Blh v celom intraviláne obce Žíp, obce Vieska nad Blhom a aj obce Radnovce.

- **BÁTKA - Blh**

Na zabezpečenie protipovodňovej ochrany intravilánu obce Bátka na vodnom toku Blh navrhujeme:

- opravu a údržbu brehov a koryta toku Blh v celom intraviláne obce Bátka,
- rekonštrukciu pravostrannej ochrannnej hrádze na vodnom toku Blh, o dĺžke približne 950 m, medzi jeho dvoma pravostrannými prítokmi – Hnojník a bezmenný vodný tok identif. 4-31-03-52.

- **UZOVSÁ PANICA - Blh**

Na zabezpečenie protipovodňovej ochrany intravilánu obce Uzovská Panica na vodnom toku Blh navrhujeme:

- opravu a údržbu brehov a koryta toku Blh v celom intraviláne obce Uzovská Panica,
- ľavostrannú ochrannú hrádzu, ktorá bude kopírovať intravilán obce od mostného objektu na ceste III/2752 a bude smerovať kolmo na Panický potok,
- opravu a údržbu brehov a koryta toku Panický potok, od jeho sútoku s vodným tokom Blh až po intravilán obce,
- opravu a údržbu brehov a koryta toku Dražický potok, od jeho sútoku s vodným tokom Blh až po mostný objekt na ceste III/2753.

- **UZOVSÁ PANICA - Rokytník**

Na zabezpečenie protipovodňovej ochrany intravilánu obce Uzovská Panica na vodnom toku Rokytník navrhujeme:

- opravu a údržbu brehov a koryta toku Rokytník v celom intraviláne obce Uzovská Panica.

- **VEĽKÝ BLH - Blh**

Na zabezpečenie protipovodňovej ochrany intravilánu obce Veľký Blh na vodnom toku Blh navrhujeme:

- rekonštrukciu pravostrannej ochrannnej hrádze od brodu v r.km približne 19,660 po mostný objekt pre peších v r.km približne 20,150,

- pravostranný nábrežný múrik od pešieho mosta v r.km približne 20,150 po r.km približne 21,000,
- pravostrannú ochrannú hrádzu naväzujúcu na nábrežný múrik v r.km približne 21,000 po r.km približne 22,000,
- zrušenie ľavostrannej ochrannej hrádze od brodu v r.km približne 19,660 po r.km približne 20,000,
- ľavostrannú ochrannú hrádzu, ktorá bude kopírovať intravilán obce v r.km približne 20,000 o dĺžke približne 350 m a bude naväzovať na pôvodnú ochrannú hrádzu,
- rekonštrukciu ľavostrannej ochrannej hrádze od r.km približne 20,000 po objekt pešieho mosta v r.km približne 20,150,
- ľavostranný nábrežný múrik, ľavostrannú ochrannú hrádzu a rekonštrukciu ľavostrannej ochrannej hrádze od objektu pešieho mosta v r.km približne 20,150 až po r.km približne 22,000.

TEPLÝ VRCH - Blh

Na zabezpečenie protipovodňovej ochrany intravilánu obce Teplý Vrch na vodnom toku Blh navrhujeme:

- opravu a údržbu brehov a koryta toku Blh v celom intraviláne obce.

▪ DRIENČANY - Blh

Na zabezpečenie protipovodňovej ochrany intravilánu obce Drienčany na vodnom toku Blh navrhujeme:

- opravu a údržbu brehov a koryta toku Blh v celom intraviláne obce.

▪ ČERENČANY - Rimava

Na zabezpečenie protipovodňovej ochrany intravilánu obce Čerenčany na vodnom toku Rimava navrhujeme:

- opravu a údržbu brehov a koryta toku Rimava v celom intraviláne obce,
- rekonštrukciu ľavostrannej ochrannej hrádze v úsekoch kde býva pôvodná ochranná hrádzka pri povodňových prietokoch prelievaná.

▪ ČERENČANY – b.p. Rimavy

Na zabezpečenie protipovodňovej ochrany intravilánu obce Čerenčany na vodnom toku b.p. Rimavy identif. 4-31-03-504 navrhujeme:

- úpravu vodného toku pod plánovaným poldrom.

▪ ČERENČANY - Paláska

Na zabezpečenie protipovodňovej ochrany intravilánu obce Čerenčany na vodnom toku Paláska navrhujeme:

- úpravu vodného toku, ktorá bude vedená od jeho sútoku s vodným tokom Rimava po koniec intravilánu obce o dĺžke približne 700 m.

Prehľad a základné informácie o navrhovaných úpravách vodných tokov a ochranných hrádzach pri vodných tokoch v čiastkovom povodí Slanej je uvedený v Tab. 4.18.

Tab. 4.18 Prehľad navrhovaných úprav vodných tokov a ochranných hrádzi pri vodných tokoch v čiastkovom povodí Slanej

Kód GO	Lokalita	Vodný tok	ID vodného toku	Typ opatrenia	Návrhový prietok
SKS001FD	Jovice	Jovický potok	4-31-01-2110	L13	Q ₁₀₀
		Čremošná	4-31-01-2103	L08	Q ₁₀₀
		Majstrovský potok	4-31-01-2108	L13, L02	Q ₁₀₀
SKS002FD	Gemerská Poloma	Súľovský potok	4-31-01-2284	L02, L13, B12	Q ₁₀₀
SKS003FD	Gemerská Ves	Turiec	4-31-02-1270	L02, L08, L13	Q ₁₀₀
SKS004FD	Polina	Bezmenný potok	4-31-02-1388	B11	Q ₁₀₀
		Turiec	4-31-02-1270	L08, L03	Q ₁₀₀
		Vysoký potok	4-31-02-1392	B08	Q ₁₀₀
SKS005FD	Lubeník	Muráň	4-31-02-1577	L13, L08, L02, B08	Q ₁₀₀
		Samišková	4-31-02-1696	L03, B12, B08	Q ₁₀₀
		Suchý potok	4-31-02-1694	L08, L13	Q ₁₀₀
SKS006FD	Revúca	Bezmenný potok	4-31-02-1803	B08	Q ₁₀₀
		Muráň	4-31-02-1577	L08, L13, B08	Q ₁₀₀
		Zdychava	4-31-02-1742	L02, L08	Q ₁₀₀
SKS007FD	Hnúšťa	Klenovská Rimava	4-31-03-821	L06	Q ₁₀₀
		Rimava	4-31-03-2	L08, L13, L02	Q ₁₀₀
		BP Klenovskej Rimavy (Burianka)	4-31-03-822	B20	Q ₁₀₀
SKS007FD	Hrachovo	BP Rimavy	4-31-03-535	L02	Q ₁₀₀
SKS007FD	Kociha	Rimava	4-31-03-2	L08	Q ₁₀₀
SKS007FD	Rimavská Baňa	Rimava	4-31-03-2	L02	Q ₁₀₀
SKS007FD	Rimavské Brezovo	Rimava	4-31-03-2	L08, L13, L02	Q ₁₀₀
SKS007FD	Rimavské Zalužany	Rimava	4-31-03-2	L08, L13, L02	Q ₁₀₀
		BP Rimavy (Zalužanský potok)	4-31-03-556	B20	Q ₁₀₀
		BP Zalužanského potoka	4-31-03-557	B20	Q ₁₀₀
SKS008FD	Potok	Blh	4-31-03-24	L02	Q ₁₀₀
SKS008FD	Rovné	Blh	4-31-03-24	L06	Q ₁₀₀
SKS009FD	Utekáč	Krahulčov	4-31-03-694	L02, B11	Q ₁₀₀
		Lichý	4-31-03-696	L02, B18	Q ₁₀₀
		Rimavica	4-31-03-561	L13, L02	Q ₁₀₀
		Skalnitý (Guzmanka)	4-31-03-695	L02, B19, B12, B18	Q ₁₀₀
SKS010FD	Betliar	Slaná	4-31-01,02,03-1	L13, L08, B08, B11	Q ₁₀₀
SKS010FD	Bohúňovo	Slaná	4-31-01,02,03-1	L08, B12	Q ₁₀₀
SKS010FD	Bretka	Muráň	4-31-02-1577	L09, L13	Q ₁₀₀
		Slaná	4-31-01,02,03-1	L06, L09	Q ₁₀₀
SKS010FD	Brzotín	Egrešský potok	4-31-01-2093	L09, L10	Q ₁₀₀
		Honský potok	4-31-01-2210	L13	Q ₁₀₀
		Slaná	4-31-01,02,03-1	L06, L09, L08, L10	Q ₁₀₀
SKS010FD	Čoltovo	Slaná	4-31-01,02,03-1	L08, L13, L09	Q ₁₀₀
SKS010FD	Gemer	BP Slaná	4-31-02-1566	L08, L09	Q ₁₀₀
		Gemerský potok	4-31-02-1546	L09, L13	Q ₁₀₀
		Krupičný potok (Orgován)	4-31-02-1568	L09, L13	Q ₁₀₀
		Lapša	4-31-02-1552	L09	Q ₁₀₀
		Slaná	4-31-01,02,03-1	L06, L09	Q ₁₀₀
SKS010FD	Gemerská Hôrka	Slaná	4-31-01,02,03-1	L09	Q ₁₀₀

Kód GO	Lokalita	Vodný tok	ID vodného toku	Typ opatrenia	Návrhový prietok
SKS010FD	Gemerská Panica	BP Slaná	4-31-02-1573	L09, L08	Q ₁₀₀
		Slaná	4-31-01,02,03-1	L09, L06	Q ₁₀₀
SKS010FD	Plešivec	BP Slaná	4-31-02-1885	B12	Q ₁₀₀
		Slaná	4-31-01,02,03-1	L06, B12	Q ₁₀₀
		Štítnik	4-31-01-1891	L09, L08	Q ₁₀₀
SKS010FD	Rožňava	Slaná	4-31-01,02,03-1	L09, L08, L13	Q ₁₀₀
SKS010FD	Rožňava časť Nadabula	Slaná	4-31-01,02,03-1	L08, L13	Q ₁₀₀
SKS010FD	Slavec	BP Slaná	4-31-01-2072	L08	Q ₁₀₀
		BP Slaná	4-31-01-2073	L08	Q ₁₀₀
		BP Slaná	4-31-01-2077	L09	Q ₁₀₀
		Slaná	4-31-01,02,03-1	L06, L08, L10, L09	Q ₁₀₀
SKS010FD	Tornaľa	Činča	4-31-02-1541	L09	Q ₁₀₀
		Slaná	4-31-01,02,03-1	L09, L06	Q ₁₀₀
		Turiec	4-31-02-1392	L09	Q ₁₀₀
SKS011FD	Bátka	Blh	4-31-03-24	L06, L09	Q ₁₀₀
SKS011FD	Čakov	Blh	4-31-03-24	L06	Q ₁₀₀
		BP Blhu	4-31-03-32	L09	Q ₁₀₀
SKS011FD	Čerenčany	Paláska	4-31-03-506	L02	Q ₁₀₀
		Rimava	4-31-03-2	L06, L09	Q ₁₀₀
SKS011FD	Drienčany	Blh	4-31-03-24	L06	Q ₁₀₀
SKS011FD	Ivanice	Blh	4-31-03-24	L06	Q ₁₀₀
SKS011FD	Jesenské	Gortva	4-31-03-320	L09	Q ₁₀₀
		Katínsky kanál	4-31-03-443	L09	Q ₁₀₀
		Rimava	4-31-03-2	L09, L06	Q ₁₀₀
SKS011FD	Pavlovce	Rimava	4-31-03-2	L09, L08, L06	Q ₁₀₀
SKS011FD	Rimavská Seč	Rimava	4-31-03-2	L09, L06	Q ₁₀₀
SKS011FD	Rimavská Sobota	Rimava	4-31-03-2	L09, L08, L06, L13	Q ₁₀₀
SKS011FD	Rimavské Janovce	Rimava	4-31-03-2	L06	Q ₁₀₀
SKS011FD	Šimonovce	Rimava	4-31-03-2	L09, L06	Q ₁₀₀
SKS011FD	Širkovce	Gortva	4-31-03-320	L09	Q ₁₀₀
		Rimava	4-31-03-2	L06, L09	Q ₁₀₀
SKS011FD	Teplý Vrch	Blh	4-31-03-24	L06	Q ₁₀₀
SKS011FD	Uzovská Panica	Blh	4-31-03-24	L10, L06, L08	Q ₁₀₀
		Dražický potok	4-31-03-79	L06	Q ₁₀₀
		Panický potok	4-31-03-74	L06	Q ₁₀₀
		Rakytník	4-31-03-59	L06	Q ₁₀₀
SKS011FD	Veľký Blh	Blh	4-31-03-24	L13, L08, L09, L10	Q ₁₀₀
SKS011FD	Vieska Nad Blhom	Blh	4-31-03-24	L06	Q ₁₀₀
SKS011FD	Vlkyňa	Rimava	4-31-03-2	L06	Q ₁₀₀
SKS011FD	Zádor	Blh	4-31-03-24	L06	Q ₁₀₀
SKS011FD	Žíp	Blh	4-31-03-24	L06	Q ₁₀₀

Vysvetlivky:

B08 – stavidlové hradenie – navrhované

B11 – priepust – navrhovaný

B12 – priepust – rekonštrukcia navrhovaná

B18 – most – rekonštrukcia navrhovaná

B19 – most – zrušenie navrhované

B20 – prehrádzka – navrhovaná

L02 – úprava toku – navrhovaná

L03 – preložka toku – navrhovaná

L06 – oprava a údržba brehov a koryta toku – navrhovaná

L08 – ochranná hrádza – navrhovaná

L09 – ochranná hrádza – rekonštrukcia navrhovaná

L10 – ochranná hrádza – zrušenie navrhované

L13 – nábrežný múrik – navrhovaný

L14 – nábrežný múrik – rekonštrukcia navrhovaná

4.4 Opatrenia na ochranu území pred zaplavením vnútornými vodami

4.4.1 Odvádzanie vnútorných vôd- súčasný stav

V povodí Slanej a Rimavy vnútorné vody vznikajú po obidvoch stranách rieky, ktoré sú sústavne upravené a ohradzované. Odvedenie týchto vôd je gravitačné, systémom odvodňovacích kanálov, ktoré sú do recipientu vyústené hrádzovými výpustmi. Dĺžka odpadov v povodí Slanej je 141,43 km, ktorými sa odvodňuje celkovo 7 680 ha plôch. V povodí Rimavy je systémom kanálov odvodnených 7 160 ha plôch.

Čerpacia stanica Budikovany

Čerpacia stanica Budikovany slúži na prečerpávanie vnútorných vôd v intraviláne obce Budikovany, ktorá sa nachádza nad vodnou stavbou VN Teplý Vrch na vodnom toku Blh. Dimenzovaná je na čerpanie $770 \text{ l}\cdot\text{s}^{-1}$, pričom odvodňuje územie s plochou 23 ha. Inštalované čerpadlá sú vhodné aj do mokrého prostredia, takže v prípade zaplavenia čerpaciej stanice zostávajú plne funkčné a prevádzkyschopné. Vnútorné vody sú k ČS privádzané odvodňovacím odpadom pozdĺž ochrannej hrádze. Otvorený úsek kanála má dĺžku 307 m, krytý úsek v dĺžke 147 m je budovaný z betónového potrubia priemeru 0,8 m. Odľahčovací jarok odvádza vodu gravitačne zachytenú z pravej strany nad obcou Budikovany priamo do nádrže.

Prehľad súčasného stavu odvodňovacích sústav v čiastkovom povodí Slanej je v Tab. 4.19.

Tab. 4.19 Súčasný stav odvodňovacích sústav v čiastkovom povodí Slanej

Názov vodného toku	Identifikačné číslo vodného toku	Kanálová sústava	Čerpacia stanica	
			názov	[r. km]
Blh	4-31-03-24	kanál vnútorných vôd	ČS Budikovany	25,500

4.4.2 Odvádzanie vnútorných vôd - návrhový stav

Ohrádzovaním vodných tokov vznikli alebo vzniknú územia bez možností gravitačného odtoku vnútorných vôd, hlavne v období vyšších vodných stavov v recipientoch. Vnútorné vody spôsobujú pri nedokonalom odvodnení v jesennom, zimnom a zvlášť v jarnom období záplavy a podmáčanie pozemkov, čo na začiatku vegetačného obdobia zapríčiňuje oneskorené začatie jarných poľnohospodárskych prác.

V rámci čiastkového povodia Slanej nie sú ohrozované intravilány obcí a miest záplavou vnútornými vodami, preto nie je navrhovaná výstavba čerpacích staníc na prečerpávanie vnútorných vôd.

4.5 Územia vhodné na prirodzenú transformáciu alebo umelú transformáciu povodňových vln

4.5.1 Existujúce územia vhodné na prirodzenú transformáciu alebo umelú transformáciu povodňových vln

Existujúce prirodzené územia s retenčným potenciálom sú územia predovšetkým mimo zastavaných území obcí a miest vymedzené záplavovými čiarami pri prietoku Q_{100} , kde nedochádza k zaplaveniu významných infraštruktúrnych objektov (napr. ČOV, vodné zdroje, významnejšie komunikácie...). Stavby a činnosti, ktoré sa nesmú vykonávať na týchto územiach sú definované v § 20 ods. 5 a 6 v zmysle zákona č. 7/2010 Z. z. o ochrane pred povodňami v znení neskorších predpisov. Tieto územia by mali byť rešpektované v procese spracovania územno-plánovacej dokumentácie a tiež v rozhodovacej činnosti stavebných úradov. Sú vyhlasované rozhodnutím orgánu ochrany pred povodňami alebo obce. Plošný rozsah prirodzených záplavových území je možné určiť jednak na základe informácií z predchádzajúcich reálnych povodňových situácií, prípadne výpočtom pomocou matematického modelovania záplavových čiar.

V čiastkovom povodí rieky Slaná boli vybrané lokality vhodné na prirodzenú transformáciu povodňových nasledovne:

Slaná

- územie medzi obcami Plešivec – Bohúňovo,
- územie pod obcou Bohúňovo,
- územie nad obcou Čoltovo,
- územie medzi obcou Plešivec a časťou obce Vidová,
- územie medzi časťou mesta Rožňava – Nadabula a časťou obce Betliar – Nižná Maša

Rimava

- územie medzi obcou Rimavská Seč a Vlkyňa,
- územie medzi obcou Jesenské a obcou Šimonovce,
- územie medzi obcou Kociha a obcou Hrachovo,
- územie medzi obcou Rimavské Zalužany a obcou Kociha,
- územie medzi mestom Hnúšťa a obcou Rimavské Brezovo.

Blh

- územie medzi obcou Ivanice a obcou Čakov,
- územie medzi obcou Žíp a obcou Vieska nad Blhom.

Muráň

- územie medzi mestom Revúca a vodnou nádržou Miková,
- územie medzi obcou Muránska Dlhá Lúka a mestom Revúca,
- územie medzi obcami Muráň a Muránska Dlhá Lúka.

4.5.2 Navrhované územia vhodné na prirodzenú transformáciu alebo umelú transformáciu povodňových vln

Prirodzené územia vhodné na transformáciu povodňových vln, ktoré sú vymedzené záplavovými čiarami pri prietoku Q_{100} navrhujeme zachovať a rešpektovať ich pri príprave územno-plánovacej dokumentácie miest a obcí a v činnosti stavebných úradov. Najvýznamnejšie z týchto území budú postupne vyhlasované orgánmi ochrany pred

povodňami, prípadne obcami ako územia s retenčným potenciálom v zmysle zákona č. 7/2010 Z. z. o ochrane pred povodňami v znení neskorších predpisov.

Je potrebné si však uvedomiť, že zachovanie prirodzených území s retenčným potenciálom nemôže úplne vyriešiť protipovodňovú ochranu v nižšie ležiacich častiach povodia. V mnohých prípadoch je nutné aplikovať aj ďalšie protipovodňové opatrenia.

Územia vhodné pre umelú transformáciu povodňových vln ako typ opatrenia je možné využiť tam, kde možno vymedziť územie na rozlyv povodne bez náročnejších úprav terénu, čím sa zaistí dočasné zadržanie väčšieho množstva vody, než množstvo vody, ktoré sa do toho priestoru rozlieva pri povodniach prirodzeným spôsobom. Pre ovplyvnenie väčších povodní je možné využiť existujúce hrádzové systémy, pričom pre dosiahnutie optimálnej funkcie musí byť správne nadimenzovaný nápusťný objekt jeho výškové osadenie a kapacita. Ďalej je potrebné dôsledne preveriť priechodnosť údolnej nivy pre plošný odtok, vyhnúť sa nebezpečnému a nevhodnému usmerneniu rozliatia vody na teleso komunikácie a vybudovať v komunikačných násypových telesách dostatočné inundačné otvory pre minimalizovanie rizika upchatia otvorov splaveninami. Súčasťou riešenia musí byť aj výpusťný objekt s vytvorením vhodných podmienok na návrat vody do recipientu po skončení povodňovej situácie. Zároveň musia byť prehodnotené dopady tohto opatrenia na využívanie údolnej nivy najmä na spôsob jej obhospodarovania, pričom sa prioritne navrhuje zatrávenie alebo zalesnenie týchto pozemkov avšak v prípade využívania týchto pozemkov ako ornej pôdy, je nutné obmedziť pestovanie plodín, ktoré zvyšujú vodnú eróziu (kukurica, okopaniny).

Základnými podmienkami realizácie tohto opatrenia sú: vhodné morfológické podmienky v údolnej nive, zmena režimu využívania pozemkov v údolnej nive, vyriešenie náhrad povodňových škôd a možnosť ochrany obývaných objektov a dôležitých lokalít.

Vymedzením a realizáciou priestoru určeného na zaplavenie vodou pre potreby transformácie povodňovej vlny sa obmedzí rozlievanie povodňových prietokov do širokého a častokrát územia. V prípade, že sa podarí zaistiť akumulčný priestor oproti stavu prirodzených rozlyvov, vytvoria sa priaznivejšie podmienky pre riešenie protipovodňovej ochrany v nižšie ležiacich oblastiach povodia. Dosiahne sa tým zníženie kulminačného povodňového prietoku a časové rozloženie povodňovej vlny. Zníženie kulminačného povodňového prietoku sa prejaví znížením nákladov na protipovodňové opatrenie v nižšie ležiacich častiach povodia. Negatívne bude hodnotená zmena podmienok intenzívneho využívania údolnej nivy na hospodárske činnosti. Realizáciou opatrenia môže byť ovplyvnená hladina podzemnej vody a zdroje pre zásobovanie pitnou vodou (individuálne a hromadné zásobovanie obyvateľov). Pozitívne môže byť ovplyvnené množstvo podzemnej vody, zväčšuje sa však nebezpečie negatívneho ovplyvnenia kvality vody.

V čiastkovom povodí Slanej nie sú navrhované územia pre umelú transformáciu povodňových vln.

V rámci návrhu protipovodňovej ochrany boli v čiastkovom povodí rieky Slanej vybraté lokality vhodné na prirodzenú transformáciu povodňových vln, ktoré sú uvedené v Tab. 4.20.

Tab. 4.20 Navrhované územia vhodné na prirodzenú transformáciu povodňových vln

Kód GO	Lokalita	Bližší popis zaplaveného územia			
		Vodný tok	PS/ES	N/P/M	Druh pozemku
SKS005FD	Lubeník	Muráň	PS	N	orná pôda
	Lubeník	Muráň	ES	N	orná pôda
SKS006FD	Revúca	Muráň	ES	N	orná pôda
	Muránska Dlhá Lúka	Muráň	ES	N	orná pôda
	Muránska Dlhá Lúka	Muráň	PS	N	orná pôda

Kód GO	Lokalita	Bližší popis zaplaveného územia			
		Vodný tok	PS/ĽS	N/P/M	Druh pozemku
SKS007FD	Hrachovo	Rimava	PS/ĽS	P	orná pôda
	Rimavské Zalužany	Rimava	PS/ĽS	P	orná pôda
	Hnúšťa, Rimavské Brezovo	Rimava	ĽS	M	orná pôda
	Hnúšťa, Rimavské Brezovo	Rimava	PS	M	orná pôda
SKS010FD	Pešivec	Slaná	PS	P	orná pôda
	Pešivec	Slaná	ĽS	P	orná pôda
	Pešivec	Slaná	PS/ĽS	N	orná pôda
	Rožňava, Nadabula	Slaná	ĽS	N	orná pôda
	Brzotín	Slaná	PS	P	orná pôda
	Slavec	Slaná	ĽS	N	orná pôda
	Slavec	Slaná	PS	P	orná pôda
	Slavec	Slaná	PS	P	orná pôda
	Čoltovo	Slaná	PS/ĽS	N	orná pôda
	Bohúňovo	Slaná	PS/ĽS	P	orná pôda
SKS011FD	Rimavské Janovce	Rimava	PS/ĽS	P	orná pôda
	Žip	Blh	PS	N	orná pôda
	Rimavská Sobota	Rimava	PS/ĽS	P	orná pôda
	Rimavská Seč	Rimava	PS	P	orná pôd

Vysvetlivky: PS - pravá strana

ĽS - ľavá strana

N - nad obcou

P - pod obcou

M - medzi obcami, resp. v obci

4.6 Opatrenia na ochranu osobitných lokalít a objektov

4.6.1 Opatrenia na ochranu lokalít s priemyselnými činnosťami, ktoré môžu pri zaplavení spôsobiť havarijné znečistenie vody

Zákon č. 261/2002 Z. z. o prevencii závažných priemyselných havárií a o zmene a doplnení niektorých zákonov.

Predmetom právnej úpravy podľa tohto zákona je ustanovenie podmienok a postupu pri prevencii závažných priemyselných havárií v podnikoch s prítomnosťou vybraných nebezpečných látok a na pripravenosť na ich zdoľávanie a na obmedzovanie ich následkov na život a zdravie ľudí, životné prostredie a majetok v prípade ich vzniku.

Prevádzkovateľ je povinný prijať všetky opatrenia potrebné na prevenciu závažných priemyselných havárií a v prípade vzniku takej havárie alebo jej bezprostrednej hrozby opatrenia potrebné na jej zdoľanie a obmedzenie jej následkov na život a zdravie ľudí, životné prostredie a majetok.

Cieľom v súčasnosti platnej smernice 96/82/ES o kontrole nebezpečenstiev veľkých havárií s prítomnosťou nebezpečných látok (ďalej len „smernica SEVESO II“) je predchádzať vzniku závažných priemyselných havárií s prítomnosťou veľkých množstiev nebezpečných látok a obmedziť následky takýchto havárií na ľudí a životné prostredie.

V zmysle zákona č. 128/2015 Z. z. § 3 je podnik priestor alebo súbor priestorov riadený prevádzkovateľom, kde sú nebezpečné látky prítomné v jednom alebo viacerých zariadeniach, vrátane spoločných alebo súvisiacich infraštruktúr alebo činností a je zaradený do kategórie **A** alebo kategórie **B** (Tab. 4.21).

Podnik kategórie A je podnik, v ktorom sú nebezpečné látky prítomné v množstvách, ktoré sú rovné alebo väčšie ako prahové množstvá uvedené v druhom stĺpci prvej časti alebo v druhom stĺpci druhej časti prílohy č. 1, ale v množstvách menších, ako sú prahové množstvá uvedené v treťom stĺpci prvej časti alebo v treťom stĺpci druhej časti prílohy č. 1, alebo podnik, ktorý sa podnikom kategórie A stane na základe použitia súčtového pravidla uvedeného v poznámke č. 4 k prílohe č. 1.

Podnik kategórie B je podnik, v ktorom sú nebezpečné látky prítomné v množstvách, ktoré sú rovné alebo väčšie ako prahové množstvá uvedené v treťom stĺpci prvej časti alebo v treťom stĺpci druhej časti prílohy č. 1, alebo podnik, ktorý sa podnikom kategórie B stane na základe použitia súčtového pravidla uvedeného v poznámke č. 4 k prílohe č. 1.

Tab. 4.21 Zoznam "SEVESO" podnikov pre povodie Slanej

Názov podniku	Záplava	geo oblasť	Kategória	Kraj, okres, obec
DETOX s.r.o., závod Rimavská Sobota	Q ₁₀₀₀	SKS011FD	A	Banskobystrický Rimavská Sobota Rimavská Sobota
TRANSPETROL, a. s., PS č.3 Rimavská Sobota	nezasahuje	SKS011FD	B	Banskobystrický Rimavská Sobota Rimavská Sobota
Slovenské magnezitové závody, akciová spoločnosť Jelšava - SMZ, a. s. Jelšava	nemáme záplavové čiar	SKS010FD	A	Banskobystrický Revúca Jelšava

4.7 Prehľadné mapy s vyznačením polohy existujúcich a navrhovaných opatrení v mierke od 1 : 5 000 po 1 : 50 000

Prehľadné mapy s vyznačením polohy existujúcich a navrhovaných opatrení v mierke od 1 : 5 000 po 1 : 50 000 sú súčasťou mapovej prílohy plánu manažmentu povodňového rizika dostupné na portáli <https://www.minzp.sk/voda/ochrana-pred-povodnami/manazment-povodnovych-rizik/povodnove-mapy.html>. Cieľom prehľadných máp je poskytnúť prehľad o lokalizácii existujúcich a navrhovaných opatrení na ochranu pred povodňami v čiastkovom povodí Slanej.

5. PREDPOVEDNÁ POVODŇOVÁ SLUŽBA, HLÁSNA POVODŇOVÁ SLUŽBA A VAROVANIE OBYVATEĽSTVA

Predpovedná povodňová služba (ďalej PPS) podľa § 14 zákona č. 7/2010 Z. z. poskytuje informácie o meteorologickej a o hydrologickej situácii, nebezpečenstve povodne, vzniku povodne a ďalšom možnom vývoji meteorologických podmienok a hydrologických podmienok, ktoré ovplyvňujú priebeh povodne. Predpovednú povodňovú službu vykonáva Slovenský hydrometeorologický ústav.

Povodňová situácia je stav, keď hrozí nebezpečenstvo povodne alebo povodeň už vznikla. Podľa § 2 ods. 2 zákona č. 7/2010 Z. z. o ochrane pred povodňami v znení neskorších predpisov je nebezpečenstvo povodne situácia, ktorá je charakterizovaná:

- a. možnosťou výskytu extrémnych zrážok, náhleho topenia snehu alebo rýchleho stúpania hladín vo vodných tokoch,
- b. dlhotrvajúcimi výdatnými atmosférickými zrážkami a následným zvýšeným odtokom vody,
- c. zvýšeným odtokom vody z topiaceho sa snehu,
- d. rýchlym stúpaním hladiny vody alebo prietoku vo vodnom toku, pri ktorom sa očakáva dosiahnutie stupňov povodňovej aktivity,
- e. vznikáním prekážky, ktorá obmedzuje plynulé prúdenie vody v koryte vodného toku, na moste, priepuste alebo na povodňou zaplavovanom území,
- f. nebezpečným chodom ľadov s potenciálnou možnosťou vzniku ľadovej zátaras, ľadovej zápchy,
- g. poruchou alebo haváriou na vodnej stavbe alebo vodnej elektrárni na vodnom toku.

Ohrozenie ľudského zdravia, životného prostredia, kultúrneho dedičstva a hospodárskych činností povodňami začína vo chvíli vzniku povodňovej situácie a na povodňou ohrozenom území vyžaduje primeranú reakciu orgánov a organizácií, ktoré sú podľa ustanovení zákona č. 7/2010 Z. z. povinné vykonávať príslušné opatrenia na ochranu pred povodňami. Povodňou ohrozeným územím je spravidla:

- a. územie pri vodnom toku na úseku, v ktorom sa očakáva alebo už nastalo výrazné zvýšenie vodnej hladiny v dôsledku:
 - intenzívneho povrchového odtoku z povodia a vytvorenia povodňovej vlny vo vodnom toku,
 - vznikania prekážok, ktoré obmedzujú plynulý odtok vôd,
 - nebezpečného chodu ľadov, vznikania ľadových zátaras a ľadovej zápchy,
 - poruchy alebo havárie na vodnej stavbe alebo na hydroenergetickej stavbe,
- b. územie, na ktorom je dočasne zamedzený prirodzený odtok vody zo zrážok alebo z topenia snehu do recipientu, následkom čoho sa očakáva jeho zaplavenie vnútornými vodami alebo už dochádza k zaplavovaniu;
- c. územie, ktoré je zaplavované z dôvodu extrémnej zrážkovej činnosti alebo zvýšeného odtoku vody z topiaceho sa snehu.

Základným predpokladom na identifikáciu možnosti vzniku nebezpečenstva povodne je nepretržité monitorovanie stavu a vývoja atmosféry, vodných stavov a prietokov v štátnej meteorologickej a hydrologickej sieti, ktoré Slovenská republika zabezpečuje prostredníctvom Slovenského hydrometeorologického ústavu (ďalej „SHMÚ“) podľa § 3 ods. 1 zákona č. 201/2009 Z. z. o štátnej hydrologickej službe a štátnej meteorologickej službe v znení neskorších predpisov. Súčasťou vykonávania štátnej hydrologickej a meteorologickej služby je vydávanie predpovedí počasia, meteorologických výstrah na nebezpečné poveternostné javy,

hydrologického spravodajstva, informácií o vzniku povodňovej situácie a varovaní pred nebezpečenstvom povodne.

Mieru nebezpečenstva povodne vo vodnom toku alebo na vodnej stavbe charakterizujú stupne povodňovej aktivity, ktoré sú určené podľa vodného stavu alebo prietoku vody. V povodňových plánoch sú stanovené tri stupne povodňovej aktivity, pričom III. stupeň povodňovej aktivity charakterizuje najväčšie ohrozenie povodňou. Zákon č. 7/2010 Z. z. ustanovuje nasledujúce tri stupne povodňovej aktivity:

- I. stupeň povodňovej aktivity,
- II. stupeň povodňovej aktivity,
- III. stupeň povodňovej aktivity.

I. stupeň povodňovej aktivity nastáva a zaniká, ale žiadny orgán ho nevyhlasuje a ani neodvoláva. Keď hladina vody alebo prietok dosiahnu alebo prekročia hodnotu stanovenú pre I. stupeň povodňovej aktivity, je to signál, že sa zatiaľ ešte nič vážne nedeje, ale za určitých okolností sa môže diať. I. stupeň povodňovej aktivity podľa § 11 ods. 3 zákona č. 7/2010 Z. z. nastáva:

- a. pri dosiahnutí vodného stavu alebo prietoku určeného v povodňovom pláne a pri stúpajúcej tendencii hladiny vody; spravidla je to stav, keď:
 - sa voda vylieva z koryta vodného toku a pri ohradzovanom vodnom toku dosahuje päť hrádze,
 - hladina vody stúpa a je predpoklad dosiahnutia brehovej čiary koryta neohradzovaného vodného toku,
- b. na začiatku topenia snehu pri predpoklade zväčšovania odtoku podľa meteorologických a hydrologických predpovedí,
- c. pri výskyte vnútorných vôd, ak je hladina vody v priľahlých vodných tokoch vyššia ako hladina vnútorných vôd.

I. stupeň povodňovej aktivity zaniká:

- a. pri poklese hladiny vodného toku pod úroveň určenú povodňovým plánom a vtedy, keď má hladina vody klesajúcu tendenciu,
- b. na neohradzovaných vodných tokoch, keď voda klesne pod brehovú čiaru,
- c. pri výskyte vnútorných vôd, keď je hladina vody v priľahlých vodných tokoch nižšia ako hladina vnútorných vôd a vnútorné vody možno odvádzať samospádom.

Podľa § 11 ods. 4 zákona č. 7/2010 Z. z. nastávajú podmienky na vyhlásenie II. stupňa povodňovej aktivity:

- a. pri dosiahnutí vodného stavu alebo prietoku určeného v povodňovom pláne a pri stúpajúcej tendencii hladiny vody,
- b. ak hladina vody v koryte neohradzovaného vodného toku dosiahne brehovú čiaru a má stúpajúcu tendenciu,
- c. počas topenia snehu, ak podľa informácie poskytnutej predpovednou povodňovou službou možno očakávať rýchle stúpanie hladín vodných tokov,
- d. keď vodou unášané predmety vytvárajú v koryte vodného toku, na moste alebo v priepuste bariéru, pričom hrozí zatarasenie prietokového profilu a vyliatie vody z koryta,
- e. pri chode ľadov na vyššie položených úsekoch vodných tokov v povodí, keď sa predpokladá vznik ľadovej zátarasý, ľadovej zápchy a hrozba vyliatia vody z koryta,
- f. pri tvorbe vnútrovodného ľadu a zamrznutí vody v účinnom prietokovom profile, keď sa predpokladá vyliatie vody z koryta,

- g. pri výskyte vnútorných vôd, ak sa prečerpávaním vody dodrží maximálna hladina vnútorných vôd stanovená v manipulačnom poriadku vodnej stavby.

Pri posudzovaní podmienok na vyhlásenie III. stupňa povodňovej aktivity sú podstatnými okolnosťami vylievanie vody z koryta neohradzovaného vodného toku na priľahlé pozemky a najmä reálna možnosť, že následkom zaplavenia územia pri vodnom toku by mohol byť vznik povodňových škôd. Zákon č. 7/2010 Z. z. v § 11 ods. 5 ustanovuje, že III. stupeň povodňovej aktivity sa vyhlasuje:

- a. pri dosiahnutí vodného stavu alebo prietoku určeného v povodňovom pláne,
- b. na neohradzovanom vodnom toku pri prietoku presahujúcom kapacitu koryta vodného toku, ak voda zaplavuje priľahlé územie a môže spôsobiť povodňové škody,
- c. na ohradzovanom vodnom toku pri nižšom stave, ako je vodný stav určený pre III. stupeň povodňovej aktivity:
 - ak II. stupeň povodňovej aktivity trvá dlhší čas,
 - ak začne premokať hrádza, prípadne ak nastanú iné závažné okolnosti, ktoré môžu spôsobiť povodňové škody,
- d. keď vodou unášané predmety vytvorili v koryte vodného toku, na moste alebo priepuste bariéru a voda sa vylieva z koryta vodného toku a môže spôsobiť povodňové škody,
- e. pri chode ľadov po vodnom toku alebo vo vodnej nádrži, ak je priame nebezpečenstvo vzniku ľadovej zátarasy, ľadovej zápchy alebo ak sa zátarasa alebo zápcha už začala tvoriť a voda sa vylieva z koryta vodného toku a môže spôsobiť povodňové škody,
- f. pri výskyte vnútorných vôd, ak pri plnom využití kapacity čerpacej stanice a pri jej nepretržitej prevádzke voda stúpa nad maximálnu hladinu určenú manipulačným poriadkom vodnej stavby,
- g. pri privalových dažďoch extrémnej intenzity,
- h. pri záplave územia vodou z koryta vodného toku pod vodnou stavbou, ktorú spôsobila porucha alebo havária objektov alebo zariadení vodnej stavby.

Vodné stavy a prietoky vody zodpovedajúce stupňom povodňovej aktivity v jednotlivých profiloch vodných tokov alebo na vodných stavbách schvaľuje MŽP SR na návrh SVP, š. p. ako správcu vodohospodársky významných vodných tokov v Slovenskej republike alebo na návrh správcu príslušného drobného vodného toku. V súlade s § 11 ods. 2 zákona č. 7/2010 Z. z. musí byť návrh na určenie vodných stavov alebo prietokov vody pre jednotlivé stupne povodňovej aktivity vopred prerokovaný s SHMÚ a príslušným Okresným úradom. Tab. 5.1 obsahuje schválené stupne povodňovej aktivity vo vodomerných a vodočetných staniách v čiastkovom povodí Slanej.

5.1 Zoznam hydroprognózných staníc, vodočetných staníc a vodomerných staníc, ich staničenie na vodných tokoch a vodné stavy pre stupne povodňovej aktivity

Zoznam hydroprognózných staníc, vodočetných staníc a vodomerných staníc na území čiastkového povodia Slanej s ich staničením na vodnom toku a vodnými stavmi pre stupne povodňovej aktivity je uvedený v Tab. 5.1.

Tab. 5.1 Stupne povodňovej aktivity vo vodomerných a vodočetných staniaciach

Stanica	r. km [km]	Vodné stavy určené pre stupne povodňovej aktivity		
		I. stupeň	II. stupeň	III. stupeň
Vodný tok	P	[cm]	[cm]	[cm]
	[km ²]	[m n. m.]	[m n. m.]	[m n. m.]
Vyšná Slaná	77,70	110	130	150
Slaná	60,28	443,03	443,23	443,43
Vlachovo	75,00	160	180	200
Slaná	123,16	413,57	413,77	413,97
Gemerská Poloma	60,70	140	160	180
Slaná	201,60	322,30	322,50	322,70
Gemerská Poloma	0,30	100	120	140
Súľovský potok	57,38	325,04	325,24	325,44
Rožňava	51,90	180	220	250
Slaná	301,53	278,32	278,72	279,02
Štítnik	13,80	140	170	200
Štítnik	129,63	286,35	286,65	286,95
Plešivec	1,30	100	130	160
Štítnik	224,17	215,18	215,48	215,78
Bretka	26,20	200	250	300
Slaná	889,12	190,83	191,33	191,83
Revúca	0,60	60	80	100
Zdychava	58,95	314,60	314,80	315,00
Bretka	0,60	170	220	250
Muráň	386,01	190,67	191,17	191,47
Tornaľa	18,02	200	240	280
Slaná	1 332,70	174,50	174,90	175,30
Gemerská Ves	10,30	110	150	190
Turiec	131,61	194,29	194,69	195,09
Behynce	2,40	200	250	300
Turiec	304,66	175,16	175,66	176,16
Lenartovce	3,60	350	400	450
Slaná	1 829,65	153,88	154,38	154,88
Tisovec	72,95	100	120	140
Rimava	82,34	401,69	401,89	402,09
Hnúšťa	0,60	160	180	200
Klenovská Rimava	115,10	293,33	293,53	293,73
Hnúšťa Likier	58,00	140	180	220
Rimava	275,64	280,98	281,38	281,78
Kokava nad Rimavicou	11,70	80	100	120
Rimavica	101,44	318,23	318,43	318,63
Rimavská Sobota - Sobôtka	35,40	250	270	300
Rimava	562,03	209,97	210,17	210,47
Jesenské	1,70	150	180	210
Gortva	164,39	182,91	183,21	183,51
Rimavská Seč	1,40	200	250	300
Blh	270,18	159,98	160,48	160,98
Vlkyňa	1,60	280	340	380
Rimava	1 377,41	153,41	154,01	154,41

Vysvetlivky: r. km - riečny kilometer

Zdroj: SHMU 2020

5.2 Predpovedná povodňová služba

Hydrologická predpovedná služba na Slovensku sa vykonáva na Slovenskom hydrometeorologickom ústave v rámci Úseku Centrum predpovedí a výstrah. Súčasťou tohoto úseku sú tri samostatné odbory, ktoré navzájom úzko spolupracujú:

Odbor Meteorologické predpovede a výstrahy

Odbor Hydrologické predpovede a výstrahy

Odbor Numerické predpovedné modely a metódy

Odbor Hydrologické predpovede priamo vykonáva Predpovednú povodňovú službu, Odbor Meteorologické predpovede a výstrahy vydáva synoptické predpovede a výstrahy, Odbor numerické predpovede spravuje meteorologické modely ALADIN a ECMWF.

Aktivity Odboru Hydrologické predpovede a výstrahy sú taktiež úzko prepojené aj s aktivitami Úseku Hydrologická služba – Odbor Kvantita povrchových vôd a Úseku Meteorologická služba – Odbory Klimatologické a zrážkomerné siete, ktoré prevádzkujú sieť vodomerných a zrážkomerných staníc na Slovensku. V rámci Úseku Meteorologická služba je úzka spolupráca aj s Odborom Dištančné merania.

Zatiaľ čo meteorologické predpovede a výstrahy sa pre celé územie Slovenska vydávajú len na pracovisku Meteorologické predpovede a výstrahy v Bratislave, hydrologické predpovede a výstrahy sa okrem pracoviska v Bratislave vydávajú aj na regionálnych pracoviskách v Žiline, Banskej Bystrici a Košiciach. Každé z uvedených regionálnych pracovísk vykonáva zhodnotenie aktuálnej hydrologickej situácie, prognózu vývoja hydrologickej situácie a modelové predpovede pre vybrané vodomerné stanice pre toky v ich záujmovej oblasti.

Primárnou úlohou Predpovednej povodňovej služby je tvorba hydrologických predpovedí a hydrologických výstrah, ktoré slúžia ako vstup do systému aktívnej protipovodňovej ochrany. Proces tvorby predpovedí a výstrah pozostáva z troch hlavných fáz:

1. zber vstupných informácií,
2. analýza vstupných informácií a tvorba hydrologických predpovedí a výstrah,
3. distribúcia výstupných informácií vo forme hydrologických predpovedí a výstrah.

5.2.1 Zber vstupných informácií

Zber podkladových vstupných informácií je kľúčovou činnosťou potrebnou pre presnú predpoveď. Pre potreby predpovedí v povodiach autochtónnych riek sa spracúvajú dáta namerané v priestore SR (hydrologickými a meteorologickými stanicami alebo inými mernými prístrojmi SHMÚ, informácie od dobrovoľných pozorovateľov), v prípade alochtónnych riek (Dunaj, Morava, Latorica, Uh) sú získavané dáta aj zo zdrojov mimo územia SR.

Vstupné informácie sa podľa typov údajov delia na:

- meteorologické - merané (pozorované),
- meteorologické predpovede,
- hydrologické,
- iné.

Meteorologické vstupné dáta

V tejto časti sú uvádzané iba informácie o meteorologických dátach vstupujúcich do procesu hydrologickej predpovede.

▪ Merané dáta

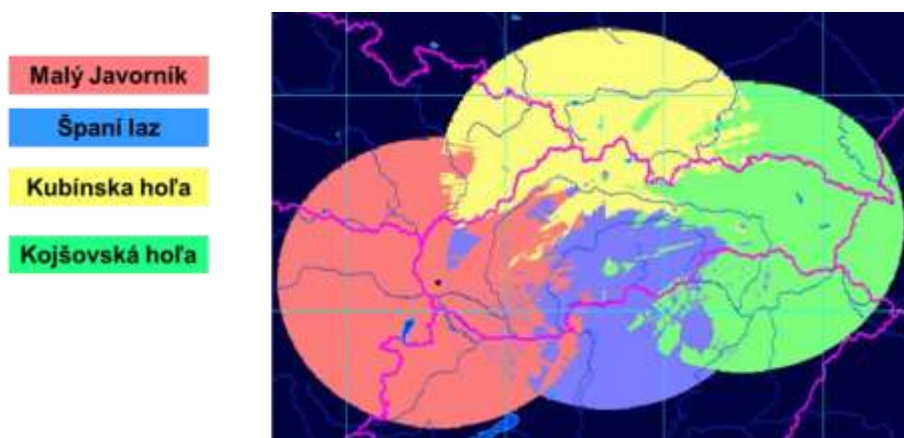
Tieto vstupné dáta sa delia podľa spôsobu získavania na:

- dáta merané in situ (staničné meranie),
- dáta z dištančného merania (radarové a družicové merania).

Staničné merania sú dáta z meteorologických staníc, prípadne z iných staníc vybavených prístrojmi na meranie viacerých meteorologických prvkov (teplota, zrážky a iné). Oba parametre sú merané stanicami typu AWS (Automatic Weather Station), AHS (Automatic Hydrological Station) a APS (Automatic Precipitation Station). V staniaciach siete APS sú merané zrážky a teploty. Dáta zo všetkých uvedených staníc merajú v 1 minútovom kroku

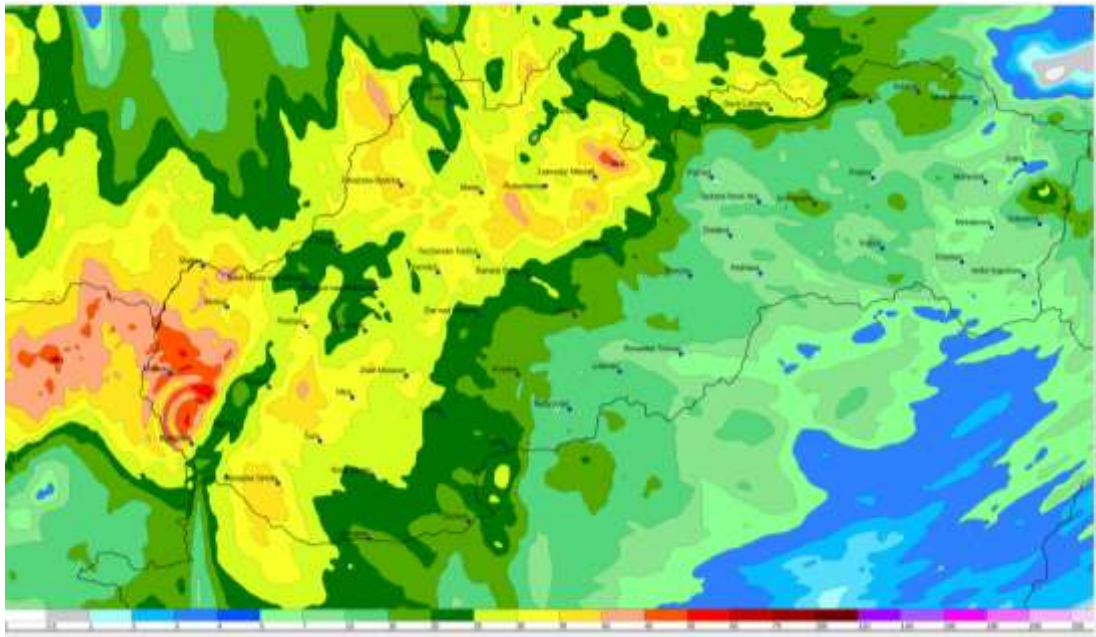
Meteorologické dáta (zrážky, aktuálne teploty, počasie v dobe merania a výška snehovej pokrývky) z povodia Dunaja, Moravy a Bodrogu mimo SR sú k dispozícii prostredníctvom medzinárodnej siete SYNOP v 6 hodinovom kroku (6, 12, 18, 24 UTC).

Vstupné údaje získavané z rádiolokačných meraní sú dôležitým prvkom v predpovediach Predpovednej povodňovej služby najmä v prípadoch privalových povodní. V rámci projektu POVAPSYS v rokoch 2014-2015 boli inštalované 4 nové radary, z toho 2 v nových lokalitách Kubínska hoľa a Španí laz (Obr. 5.1). Merania sa vykonávajú každých 5 minút. Odrazivosti rádiolokátorov sa prenášajú na centrálny server umiestnený na pracovisku SHMÚ Koliba a špeciálny softvér z nich následne vytvára rôzne produkty podľa požiadaviek užívateľov. Namerané údaje okrem toho vstupujú aj do medzinárodnej výmeny v sieti OPERA (európska rádiolokačná sieť) a do výmeny s okolitými štátmi. Zlúčená rádiolokačná informácia sa vytvára z produktov všetkých štyroch radarov každých 5 minút na serveroch umiestnených na pracovisku SHMÚ Koliba.



Obr. 5.1 Pokrytie územia Slovenska radarmi

Osobitým typom vstupných meteorologických dát sú kombinované dáta, t. j. kombinácia staničného merania a odhadu množstva zrážok z radarového merania – systém INCA (Obr. 5.2). Tento typ informácií umožňuje v 5 minútovom kroku priestorovo presnú analýzu kvantitatívnych parametrov zrážok. Zrážky sú priestorovo interpretované pre 15 min., 1, 2, 3, 6, 12 a 24 - hodinový interval, alebo sú kumulované v podobe priemerných hodinových úhrnov pre čiastkové povodia. Takto upravené zrážky sú priamym vstupom do zrážkovo-odtokových modelov pre dané povodia.



Obr. 5.2 Priestorové zobrazenie 24 hod úhrnov zrážok zo systému INCA

▪ Meteorologické predpovede

SHMÚ má k dispozícii predpovede z dvoch meteorologických numerických modelov ALADIN a ECMWF, ktoré poskytujú deterministické a ansámblové výstupy. Výstupy z modelov (primárne zrážky a teploty) slúžia ako priama informácia vstupujúca do predpovedného hydrologického systému alebo ako podkladová informácia pre vydávanie hydrologickej výstrahy.

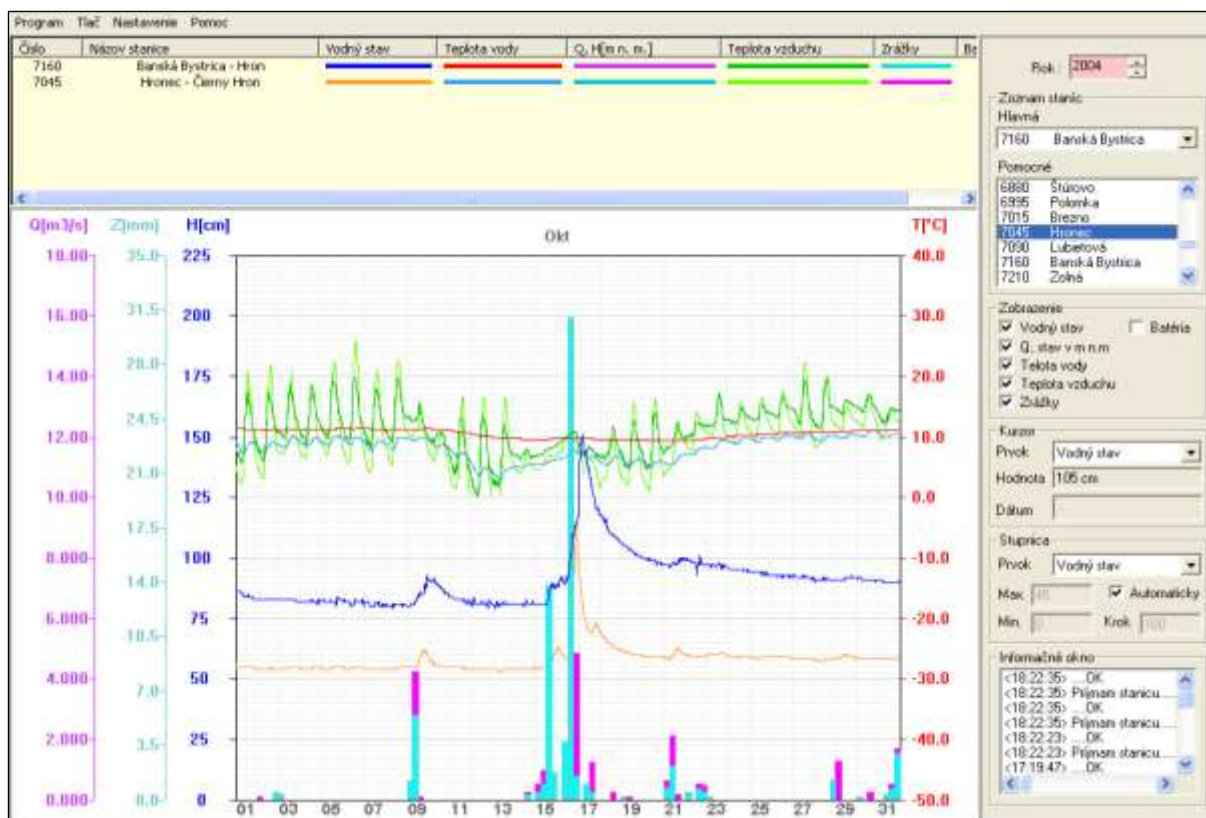
Pre predpovedanie slovenských úsekov Moravy a Dunaja sú použité deterministické predpovede modelov celého povodia (nielen slovenského), a to ALADIN v 6 hodinovom kroku o 00:00, 6:00, 12:00, 18:00 UTC, pravdepodobnostné predpovede modelu ALADIN a predpovede modelu ECMWF v 12 hodinovom časovom intervale o 0:00 a 12:00 UTC.

Hydrologické vstupné dáta

Rozdeľujú sa na operatívne a neoperatívne.

Pre potreby predpovednej služby sa využívajú operatívne dáta z automatických hydrologických staníc (AHS). Prostredníctvom mobilnej siete sú každých 15 minút odosielané a prijímané údaje o aktuálnom vodnom stave, teplote vody a vzduchu a o nameraných zrážkach z približne 312 operatívnych staníc.

Tieto údaje sú interne k dispozícii aj vo forme tabuliek a grafov (ukážka grafov na Obr. 5.3).



Obr. 5.3 Výstup programu MARS - operatívne hydrologické dáta z AHS

Operatívne dáta neprechádzajú kontrolou a sú dostupné na web stránke SHMÚ http://www.shmu.sk/sk/?page=1&id=hydro_vod_all.

Iné vstupné informácie

Patria sem ďalšie doplňujúce informácie slúžiace k spresneniu hydrologickej predpovede. Sú to údaje o:

- výške snehovej pokrývky,
- stave (nasýtenosti) povodí metódou IPZ
- ľadových úkazoch,
- zahraničné hydrometeorologické informácie z povodia Dunaja, Moravy, Bodrogu
- verejne prístupné informácie (web, tv, rádio, iné médiá),
- EFAS.

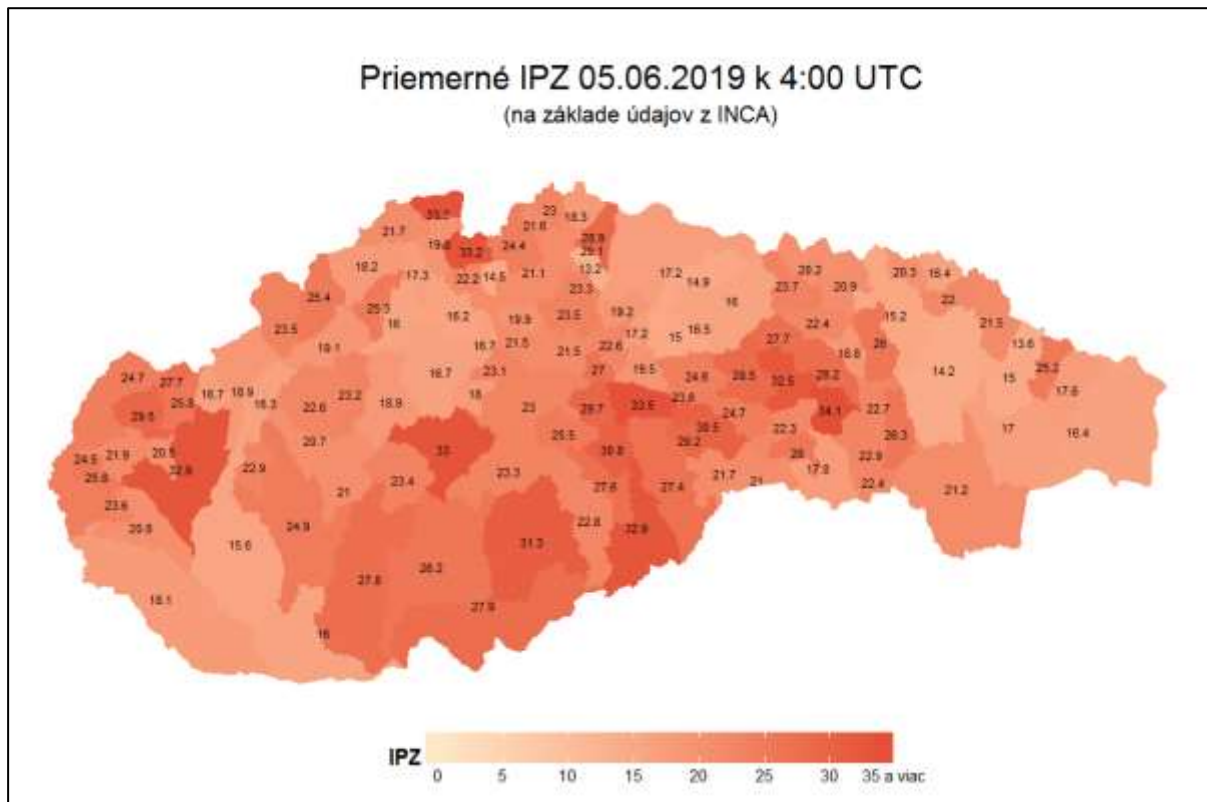
Výška snehovej pokrývky

Informácia o výške snehovej pokrývky pre povodie Dunaja a Moravy je uvádzaná denne v správach SYNOP. Doplňujúca informácie o výške snehovej pokrývky v povodí Moravy je distribuovaná z ČHMÚ vo forme ftp.

Od roku 2015 štátna meteorologická sieť obsahuje aj automatické stanice na meranie výšky snehovej pokrývky v hodinovom kroku. Profesionálne synoptické stanice merajú a vyhodnocujú výšku snehovej pokrývky v dennom kroku. Dobrovoľní pozorovatelia na klimatických stanicích merajú výšku snehu a vodnú hodnotu snehu v týždennom kroku, vždy v pondelok. Z bodových meraní sa vypočítavajú zásoby vody v snehovej pokrývke v čiastkových povodiach SR. Uverejnené sú na http://www.shmu.sk/sk/?page=1&id=mim_sneh.

Stav (nasýtenosť) povodí

Údaje sú počítané na základe používaných vzorcov pre IPZ (index predchádzajúcich zrážok) a vyjadrujú množstvo zrážok ukrytej v pôde, ktoré sa aktívne podieľajú na odtoku v prípade zrážkovej činnosti. Údaje sú vizualizované k aktuálnemu dátumu (4 00 UTC) pre každé subpovodie (pozri Obr. 5.4) pre internú potrebu. Podkladové zrážkové dáta sú generované z priestorovej analýzy zrážok.



Obr. 5.4 Priestorové zobrazenie IPZ

Ľadové úkazy

Informácie o ľadových úkazoch sú hlavným podkladom pre vydávanie výstrah v prípade ľadových povodní. Hlásenia pochádzajú od dobrovoľných pozorovateľov (z územia Slovenska - pre hydroprognózne stanice s pozorovateľom) alebo zakódované informácie prichádzajú v podobe bulletinov (ČR), resp. emailu (Rakúsko). V prípade dobrovoľných pozorovateľov sú informácie k dispozícii v zimnom období denne vždy do 7:30 SEČ.

Zahraničné hydrometeorologické informácie z povodia Dunaja, Moravy, Bodrogu

Dôležitým vstupným údajom pre hydrologické predpovede sú údaje z územia mimo SR. Vybrané informácie o vodných stavoch, prietokoch, zrážkach a mimoriadne hlásenia počas povodňových situácií sú k dispozícii hydrologickej službe priamo cez ftp server, prípadne zasielané mailom.

Verejne prístupné informácie

Väčšina hydrologických a meteorologických informácií sa nachádza na verejne dostupných zdrojoch inštitúcií www.noel.gv.at; www.chmi.cz; www.pmo.cz; www.hnd.bayern.de.

- EFAS

Špecifickým zdrojom informácií je európsky povodňový varovný systém EFAS (European Flood Awareness System). EFAS je prvý a zároveň aj jediný operatívny európsky

hydrologický predpovedný systém. SHMÚ je jedným zo zakladajúcich partnerov tohto systému a v súčasnej dobe aj jedným z jeho operatívnych stredísk.

Funkcia operatívneho strediska zodpovedného za hodnotenie hydrologickej situácie a zasielanie hydrologických výstrah (EFAS Flood Notifications) pre povodie Dunaja, Pádu a pre zvyšok juhovýchodnej Európy umožňuje hlbšiu analýzu vstupných dát a výstupov modelu LISFLOOD pre oblasti, ktoré sú v záujmovom území slovenskej Predpovednej povodňovej služby - horná časť povodí Dunaja a Moravy a pre územie SR.

Systém poskytuje deterministickú a pravdepodobnostnú hydrologickú predpoveď s 10-dňovým predstihom pre povodia s minimálnou veľkosťou 1000 km² a varovania v prípade prívalových povodní. Model predpovedá hodnotu prietoku v zameraných riečnych profiloch, a pravdepodobnosť prekročenia prahových úrovní, ktoré voľne zodpovedajú 5-ročným prietokom. V prípade prívalových povodní je to vyhodnocovaný index odtoku zohľadňujúci predpoveď zrážok a nasýtenosť povodia.

Systém poskytuje veľké množstvo výstupov. Ukážka predpovede systému je na Obr. 5.5.



Obr. 5.5 Predpoveď systému EFAS - povodňovej situácie na územie SR 21.12.2019

5.2.2 Tvorba hydrologických predpovedí a výstrah

Doplň SHMU Hydrologické predpovede sú tvorené:

- matematickými algoritmami,
- hydrologickými modelmi.

Matematické algoritmy

Sú používané najmä pre predpoveď pre slovenský úsek Dunaja. Používajú sa nasledovné metódy a matematické modely pre tvorbu predpovedí:

- Prírastková metóda podľa H (IMH),
- Prírastková metóda podľa Q (IMQ),
- Kulminačné stavy a postupové doby (PFTR),
- Metóda odpovedajúcich si prietokov (CWF),
- Zrážkovo-odtoková metóda podľa IPZ (API),
- Muskingum metóda (MM) - riečny model,

Hydrologické modely

Hydrologická predpovedná služba SHMÚ prevádzkuje od roku 2016 plne automatizovaný Hydrologický predpovedný systém – HYPOS. HYPOS je navrhnutý ako systém čiastkových modulov, ktoré sú navzájom prepojené s využitím internetového rozhrania.

V súčasnosti sa na SHMÚ počítajú dva hydrologické zrážkovo-odtokové modely HBV a HEC-HMS a jeden hydrodynamický model HEC-RAS v hodinovom kroku. Oba modely počítajú simulovaný prietok – zo zrážok a teplôt vzduchu v reálnom čase a predpovedaný prietok z predpovede zrážok a teplôt modelmi ALADIN a ECMWF. Model ALADIN poskytuje deterministickú predpoveď na 72 hodín vopred každých 6 hodín (00:00, 6:00, 12:00, 18:00) Model ECMWF poskytuje 'deterministickú predpoveď' na 10 dní a je dostupná 2x denne. Oba modely poskytujú aj pravdepodobnostné predpovede 2x denne, ALADIN na 72 hodín a ECMWF na 10 dní. Dostupnosť aktualizácie hydrologických modelov je priamo závislá od meteorologických modelov.

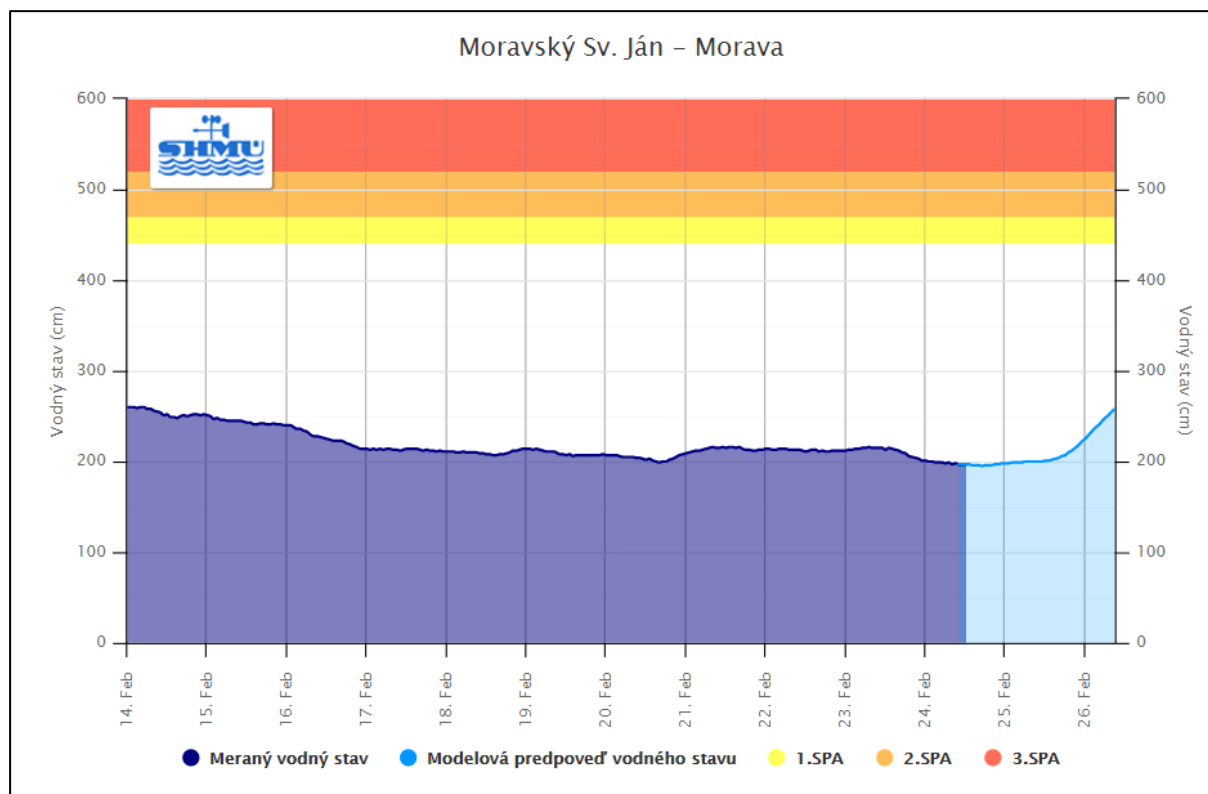
HBV model umožňuje rozdeliť povodie na jednotlivé medzipovodia, pre ktoré sa simuluje zrážkovo-odtokový proces. Nadväzujúce si medzipovodia sú vzájomne prepojené a odtok z horného povodia vstupuje do výpočtu pre dolné povodie. Samotný model sa skladá zo štyroch modulov – snehový (simulácia procesov akumulácie a topenia sa snehu), pôdny (výpočet pôdnej vlhkosti), generovanie odtoku a transformácia vlny. Medzipovodia s veľkým výškovým prevýšením je možné rozdeliť do výškových zón a následne každú zónu rozdeliť na základe využitia krajiny na lesnaté alebo otvorené plochy.

Zrážkovo-odtokový model HEC-HMS sa skladá z niekoľkých modelovaných komponentov – základný model povodí, meteorologický model, model výpočtu objemu odtoku, model priameho odtoku, model základného odtoku, model prúdenia vody v koryte a ostatné (objekty na tokoch). Výpočet jednotlivých komponentov hydrologického modelu sa vzťahuje k tzv. hydrologickým prvkom (elementom) základného modelu povodí, ktoré sú prepojené v dentritickej sieti. Týmito prvkami sú: parciálne povodie (subbasin), úsek toku (reach), sútok (junction), zdroj (source), odber (sink), nádrž (reservoir), odbočka (diversion). Výpočet modelu prebieha v smere od horných elementov k dolným.

Oba zrážkovo-odtokové modely okrem základných vstupov v podobe časových radov teploty vzduchu, atmosférických zrážok, prietokov, potenciálnej evapotranspirácie atď. vyžadujú dáta popisujúce štruktúru modelovaného systému (napr. reliéf, land-use). Parametre opisujúce dominantné fyzikálne procesy hydrologického cyklu boli pre každé medzipovodie alebo parciálne povodie stanovené procesom kalibrácie.

Model HEC-RAS bol kalibrovaný v povodia Moravy a Bodrogu za účelom simulácie spätného vzdutia pri vysokých vodných stavoch na Dunaji a Tise. HEC-RAS je hydrodynamický model, ktorý počíta s jednorozmerným ustáleným a neustáleným prúdením. .

Dôležitou časťou predpovedného systému HYPOPS je sub-modul pre privalové povodne. Je podporným nástrojom v rozhodovacom procese vydávania výstrah. Systém je založený na „Flash-Flood Guidance system“ (FFGS), odporúčenej metodike WMO. Využíva kombináciu priestorovej analýzy zrážok, pôdnej vlhkosti a citlivosti územia na privalové povodne, ktorá je určená na základe vybraných geografických prvkov. Systém pracuje 5-minútovom kroku s priestorovým rozlíšením gridu 1 km. Výstupy z analýzy zrážok sú počítané v rozdielnych intervaloch (5 min, 15 min, 30 min, 1 hodina a 2 hodiny) a výsledky sú porovnávané s hodnotami FFG.



Obr. 5.6 Modelová predpoveď v stanici Moravský Svätý Ján

V rámci projektu POVAPSYS sa nakalibrovali modely pre vybrané vodomerné stanice. V súčasnej dobe (k 1.1.2020) je na web stránke SHMÚ publikovaných 68 staníc s modelovými predpoveďami vodných stavov (Obr. 5.6). Ich počet sa bude priebežne zvyšovať.

Každá vodomerná stanica s modelovou predpoveďou má niekoľko výstupov v závislosti od typu hydrologického a meteorologického modelu, to znamená, že je na odbornom posúdení hydrológa, ktorý výstup najlepšie vystihuje aktuálnu hydrometeorologickú situáciu.

Hydrologické výstrahy

Sú vydávané na základe analýzy aktuálnej meteorologickej a hydrologickej situácie a na základe predpovede vývoja na nasledujúce obdobie. Pri analýze situácie a predpovedí sú používané všetky nástroje popísané vyššie.

Slovenská predpovedná povodňová služba vydáva výstrahy na 5 typov povodní:

- povodeň z trvalých zrážok,
- prívalová povodeň,
- ľadová povodeň,
- povodeň z topenia snehu,
- povodeň z topenia snehu a dažďa.

Vydávané výstrahy sú kategorizované na základe miery nebezpečenstva pre obyvateľstvo a to od výstrahy 1. stupňa pre udalosti s relatívne nízkou mierou rizika a s častým výskytom až po udalosti s relatívne vysokým potenciálom spôsobiť škody a s veľmi zriedkavým výskytom (výstrahy 3. stupňa). Časová doba vydávania výstrahy variuje v závislosti od druhu výstrahy od 1 hodiny (prívalové povodne) až do 24 hodín pri regionálnych povodniach ostatných druhov. Oblasť platnosti hydrologických výstrah je totožná s areálom jednotlivých okresov.

5.2.3 Distribúcia informácií a varovanie obyvateľstva

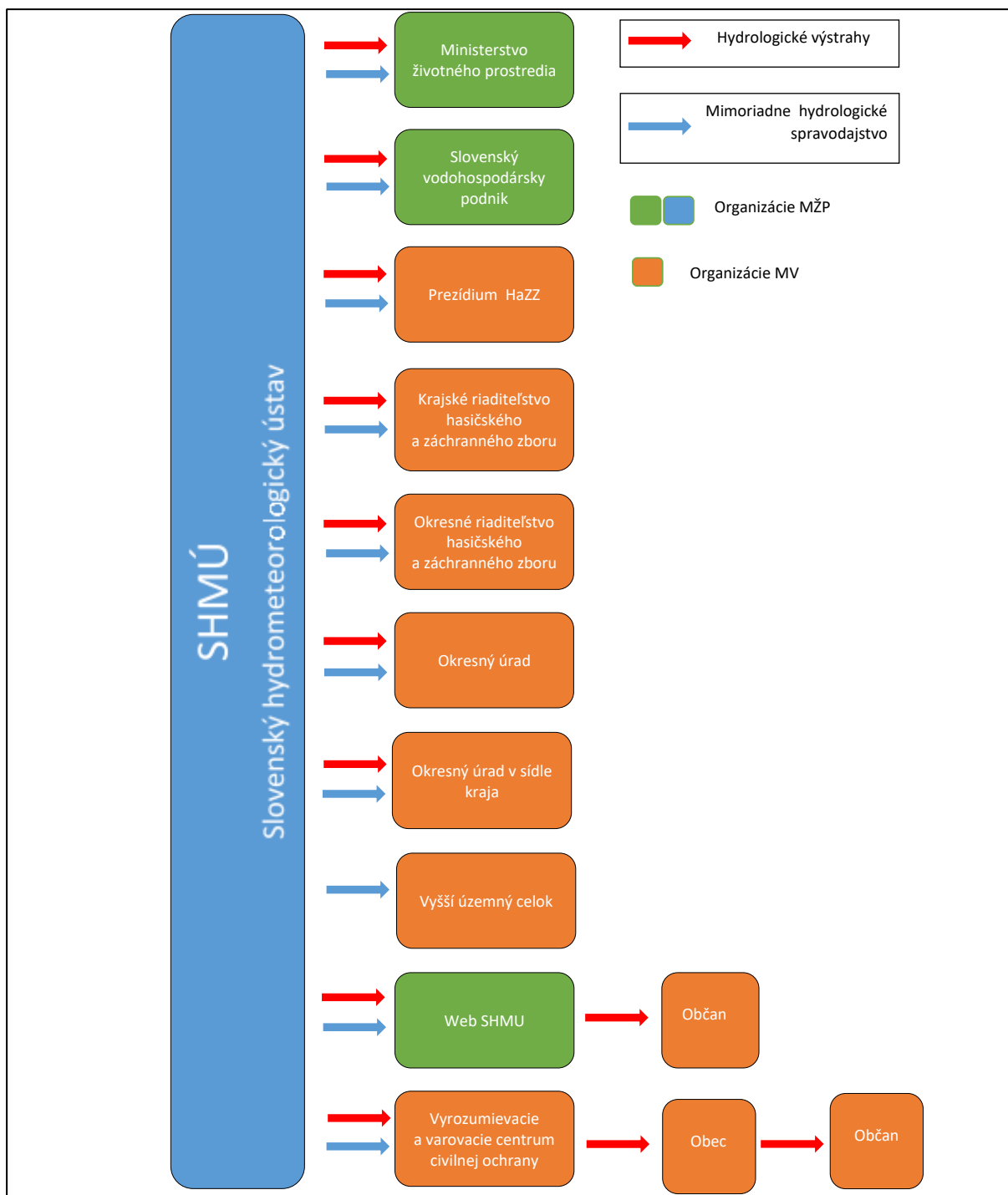
Predpovedná povodňová služba poskytuje informácie o meteorologickej situácii a o hydrologickej situácii, o nebezpečenstve povodne, o vzniku povodne a o ďalšom možnom vývoji meteorologických podmienok a hydrologických podmienok, ktoré ovplyvňujú priebeh povodne (§14 Zákon 7/2010 Z. z. o ochrane pred povodňami).

Slovenský hydrometeorologický ústav prostredníctvom Predpovednej povodňovej služby poskytuje:

- a) pravidelné denné hydrologické spravodajstvo a podľa intervalov merania údaje o zásobách vody v snehovej pokrývke orgánom ochrany pred povodňami a správcovi vodohospodársky významných vodných tokov,
- b) podľa potreby aktuálne údaje o zrážkach a vodných stavoch orgánom ochrany pred povodňami a správcovi vodohospodársky významných vodných tokov,
- c) varovanie pred nebezpečenstvom povodne orgánom ochrany pred povodňami, ktoré pôsobia na dotknutom území, zložkám Hasičského a záchranného zboru, správcovi vodohospodársky významných vodných tokov, varovaciemu a vyzozumievaciemu centru civilnej ochrany, okresným úradom v sídle kraja alebo okresným úradom,
- d) mimoriadne hydrologické spravodajstvo počas povodňovej situácie
 1. orgánom ochrany pred povodňami, ministerstvu vnútra, zložkám Hasičského a záchranného zboru, vyšším územným celkom a správcovi vodohospodársky významných vodných tokov,
 2. počas mimoriadnej situácie subjektom podľa prvého bodu, okresnému úradu v sídle kraja a okresnému úradu,
- e) Ministerstvu životného prostredia SR, ministerstvu vnútra SR a správcovi vodohospodársky významných vodných tokov meteorologické vyhodnotenie a hydrologické vyhodnotenie povodňovej situácie po skončení povodne.

(4) Pri poskytovaní hydrologických informácií na hraničných vodných tokoch a pri poskytovaní medzištátnej pomoci pri ochrane pred povodňami postupujú orgány ochrany pred povodňami, SHMÚ, správca vodohospodársky významných vodných tokov a ďalšie poverené osoby v súlade s medzištátnymi zmluvami o hraničných vodách .

Základná schéma toku informácií počas povodní je uvedená na Obr. 5.7.

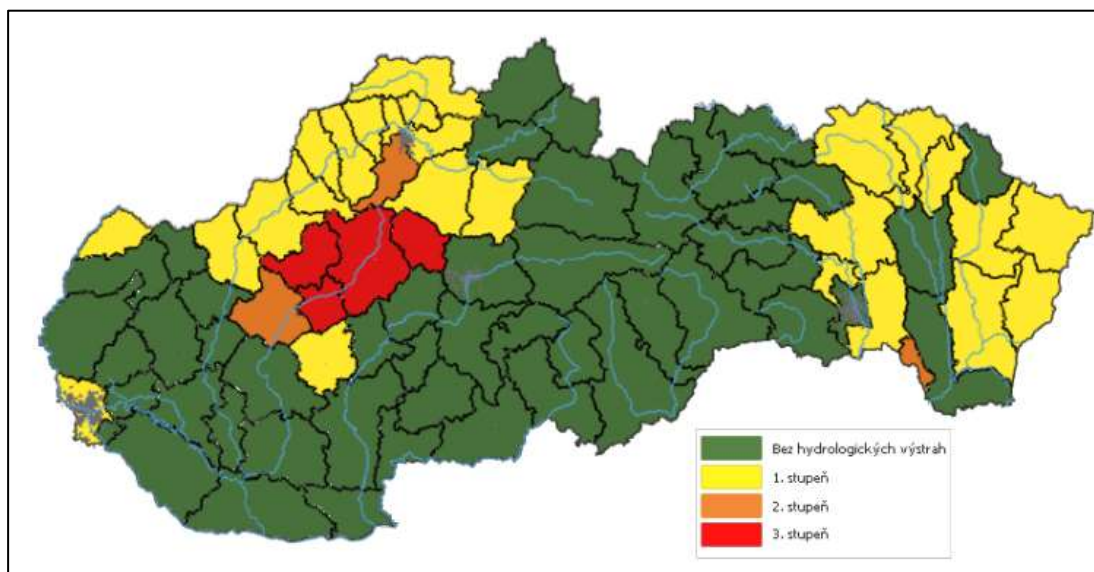


Obr. 5.7 Schéma toku informácií v rámci predpovednej povodňovej služby, povodňovej hlásnej a varovnej služby

Informácie pre verejnosť

- Primárnym informačným kanálom je internetová stránka www.shmu.sk, kde sú v záložke – **Hydrologické spravodajstvo** – informácie o situácii na vodných tokoch vo vybraných vodomerných staniách o 06.00 hodine, rozdiel od vodného stavu v predchádzajúcom dni o 06.00 hodine, veľkosť prietoku vody, hodnota teploty vody a teploty vzduchu, . úhrn zrážok počas ostatných 24 hodín, štatistická významnosť priemerného času dosiahnutia alebo prekročenia prietoku vody, hodnotenie stavu počasia a ľadových úkazov .

- http://www.shmu.sk/sk/?page=1&id=ran_sprav
- Vodomerné stanice – zobrazenie vodomerných staníc na mape Slovenska a zoznam online staníc s aktuálnym vodným stavom. Následne každá stanica obsahuje grafický priebeh vodného stavu za posledných 10 dní a s vyznačením SPA (v podobe hydrogramu) a v tabuľkovej forme hodinové údaje za posledných 24 hodín (za ostatné 2 hodiny v 15-minútovom kroku). Vo vybraných vodomerných staniaciach (označené P) sú modelové predpovede vodných stavov http://www.shmu.sk/sk/?page=1&id=hydro_vod_all
 - Hydrologická situácia a vývoj – verbálne vyhodnotenie zrážok, počasia, hydrologickej situácie a predpoklad vývoja hydrologickej situácie pre jednotlivé regionálne strediská (BA, ZA, BB a KE) a pre celé Slovensko. Situácia a vývoj pre celé Slovensko je doplnená o tabuľku číselných predpovedí pre 7 profilov na Dunaji (Devín, Bratislava, Medveďov, Komárno, Štúrovo), na Morave (Moravský Sv. Ján) a Bodrogu (Streda n. Bodrogom) na nasledujúci deň o 6:00 hod. OČ http://www.shmu.sk/sk/?page=1&id=sit_cele
 - Zrážkomerné stanice – mapový prehľad operatívnych staníc merajúcich zrážky. Užívateľ má možnosť vybrať si časový interval, v ktorom sú kumulované zrážkové úhrny (24, 12, 6, 3 a 1 hodina) a konečnú hodinu intervalu. Údaje sú k dispozícii v mapovom aj tabuľkovom formáte. Po kliknutí na jednotlivé stanice sa objaví histogram so zrážkovými úhrnmi za ostatných 5 dní a s tabuľkovým prehľadom zrážkovej aktivity za ostatných 24 hodín http://www.shmu.sk/sk/?page=1&id=hydro_zra_all
 - Hydrologické výstrahy – prehľad aktuálne platných hydrologických výstrah. Aktuálne platné hydrologické výstrahy sú vizualizované vo forme obrázka, kde je každý okres vyfarbený príslušnou farbou podľa stupňa platnej výstrahy (zelená - bez výstrahy, žltá, oranžová a červená - 1., 2. a 3. stupeň výstrahy - Obr. 5.8). Po kliknutí na vybraný okres sa zobrazia podrobné informácie (doba platnosti, aktualizácie, text výstrahy) <http://www.shmu.sk/sk/?page=1680>



Obr. 5.8 Vizualizácia vydaných hydrologických výstrah

- Rakúsko a Morava - údaje zo staníc na rieke Morava (Moravský Sv. Ján a Záhorská Ves) v nemeckom jazyku

- http://www.shmu.sk/sk/?page=1&id=rak_a_morava
- Mimoriadne spravodajstvo – zoznam mimoriadneho spravodajstva, vydávaného v čase povodní, rozdelený podľa pracovísk a dátumov.
http://www.shmu.sk/sk/?page=1&id=mim_hydro_sprav
 - Stupne povodňovej aktivity – prehľad staníc s aktuálne dosiahnutým prekročeným SPA. http://www.shmu.sk/sk/?page=1&id=hydro_stpa&PAtab=PAtab
 - Turistika a rybolov - prehľad (vodný stav a prietok) pre vybraných 14 hydrologických staníc.
http://www.shmu.sk/sk/?page=1&id=tur_a_rybo
 - Teplota vody v nádržiach –prehľad teploty vody vo vybraných 11 nádržiach. Aktualizované 2-krát týždenne na základe údajov SVP. Uverejňuje sa od mája do októbra.
<http://www.shmu.sk/sk/?page=981>
 - Snehové spravodajstvo alternuje s teplotou vody v nádržiach v priebehu zimnej sezóny. Obsahuje informácie o objeme vody v snehovej pokrývke v jednotlivých merných profiloch (spravidla profily významných VD, či ústia tokov). Údaje sú aktualizované 1-krát do týždňa v utorok a záložka obsahuje dáta za celú zimnú sezónu v tabelárnej aj grafickej podobe.
http://www.shmu.sk/sk/?page=1&id=mim_sneh
 - Povodňové správy - archív povodňových správ. Tie sú vydávané v prípade významnej povodňovej udalosti, výročná správa je vydávaná 1-krát ročne.
<http://www.shmu.sk/sk/?page=128>

Okrem webu sú informácie pre verejnosť na požiadanie podávané aj telefonicky, emailom a na týchto kontaktných adresách (číslach):

Bratislava:

tel. (02) 59415 412, 0918 976 921

Email: hips@shmu.sk

Banská Bystrica:

Tel.: (048) 413 9283, 0918 976 924

Email: hipsbb@shmu.sk

Košice:

Tel.: (055) 6333 022, 0918 976 923

Email: hipske@shmu.sk

Žilina:

Tel.: (041) 70 775 11, 70 775 21, 0918 976 922

Email: hipsza@shmu.sk

5.3 Plán skvalitnenia vykonávania predpovednej povodňovej služby, najmä návrhy na doplnenie monitorovacej siete, skvalitnenie technológií merania a prenosu údajov, návrh na výskum a vývoj analytických a prognostických metód

Na zabezpečenie úloh stanovených zákonom bol v r. 2015 vytvorený komplexný operatívny povodňový predpovedný a výstražný povodňový systém (POVAPSYS), založený na zbere podkladových údajov, modelovaní hydrologických procesov v reálnom čase, ich

analýze, vydávaní hydrologických predpovedí a výstrah a ich distribúcii kompetentným orgánom v systéme krízového manažmentu.

Do budúcnosti je však potrebné zabezpečiť udržateľnosť systému organizovanou servisnou podporou. Naďalej je potrebné skvalitňovať modely kalibráciou, zapojením čo najväčšieho množstva vstupných údajov pre čo najkvalitnejšie modelové výstupy.

Do plánu skvalitnenia PPS patria najmä tieto úlohy:

- Zvýšenie množstva operatívnych staníc.
- Skvalitnenie plošnej informácie o spadnutých zrážkach, čo znamená väčší počet zrážkomerných pozorovaní v reálnom čase a dostupnosť radarových meraní vo vysokej kvalite. Zlúčená informácia z uvedených vstupov zvýši kvalitu plošnej informácie o zrážkach.
- Najväčšie neistoty v hydroprognózných procesoch sú meteorologické predpovede, z nich najmä predpoveď zrážok. Kvalite predpovede zrážok venujú značnú pozornosť meteorologické predpovedné systémy a tak možno očakávať, že ich vylepšením sa zvýši aj presnosť predpovede zrážok.
- Rekalibrácie modelov patria k stálej nevyhnutnej činnosti, s ktorou treba počítať aj do budúcnosti. Dokonalé poznanie modelov, poznanie hraníc modelu, je informácia, ktorú musí poznať nielen hydroológ, ale aj používateľ modelových predpovedí.
- Osveta a neustála spolupráca s orgánmi ochrany pred povodňami, ale aj s verejnosťou o hydrologických a meteorologických predpovediach a ich neistotách.
- Zavedenie pravdepodobnostných – ansámblových predpovedí do výstupov PPS, osвета a vzdelávanie zákazníkov v používaní takýchto výstupov.
- Upraviť výstupy PPS tak, aby boli rýchlo dostupné v mobilných aplikáciách.
- Zvýšiť úroveň výstupov hydrologickej služby v prípade lokálnych (prívalových) povodní.
- Spolupracovať na vedeckých prácach zameraných na hodnotenie vplyvu klimatickej zmeny na povodňové prietoky v medzinárodnom rozsahu.
- Vypracovať štúdie odhadu povodňových prietokov vplyvom klimatickej zmeny s využitím výstupov modelu Aladin s detailnejším rozlíšením zohľadňujúcim orografiu Slovenska
- Zlepšiť informačné technológie a informačné systémy, vrátane telekomunikačného systému v technologickej linke spracovania hydrologických údajov a veličín

Pre skvalitnenie včasného varovania a vydávania hydrologických predpovedí a výstrah, so zameraním na prevenciu a ochranu pred povodňami a pre zlepšenie vykonávania predpovednej povodňovej služby SHMÚ je z hľadiska zabezpečenia požadovaných údajov a informácií z monitorovania v štátnej hydrologickej sieti nevyhnutné:

- Nepretržite udržiavať podmienky na zabezpečenie kontinuálnej prevádzky štátnej meteorologickej a hydrologickej siete a jej rozvoj, vrátane finančného a kapacitného zabezpečenia.
- Prehodnotiť a rozšíriť štátnu hydrologickú sieť, a to doplniť monitorovanie v oblastiach, kde nie je zabezpečený systematický hydrologický monitoring vrátane objektov podzemných vôd. Doplniť prenos údajov o ďalšie stanice v oblastiach, ktoré sú pokryté len režimovým pozorovaním povrchových a podzemných vôd.

- Inštaláciu kamier do automatických hydrologických staníc, pre potreby včasného varovania v prípade chodu ľadov.
- Doplniť zdvojený prenos údajov pre prípad výpadku operátora (satelit, iný operátor),
- Zvýšiť frekvenciu priamych meraní prietokov najmä pri povodňových situáciách.
- Zabezpečiť vývoj metodík na spracovanie návrhových veličín prívalových povodní.
- Rozšíriť hodnotenie hladín podzemných vôd v sondách (štátna hydrologická sieť podzemných vôd SHMÚ) v aluviálnych sedimentoch riek, v ktorých hladina podzemných vôd dosahuje úroveň 20 cm až 10 cm pod terénom a vyššie. Pre indikované sondy vypočítať maximálnu hladinu s pravdepodobnosťou výskytu raz za 100 rokov.
- Identifikácia miest dosiahnutia hladiny podzemnej vody na úroveň terénu z poznatkov okresných úradov.
- Posúdenie vzťahu hladiny podzemnej vody v sonde a vysokých vodných stavov vo vodnom toku .
- Posúdenie geológie a hydrogeológie územia v blízkosti indikovanej sondy.

Rámcové posúdenie existencie sídelných aglomerácií, poľnohospodárskej pôdy a dopravných komunikácií v blízkosti indikovanej sondy.

5.4 Plán zvýšenia úrovne hlásnej povodňovej služby a postupov varovania obyvateľstva

Na základe §15 Zákona 7/2010 Z. z o ochrane pred povodňami: Hlásna povodňová služba prijíma a poskytuje informácie súvisiace s možným vznikom povodňovej situácie alebo vznikom mimoriadnej udalosti, na základe ktorých sa s využitím informačného systému civilnej ochrany (§ 3 ods. 12 zákona Národnej rady Slovenskej republiky č. 42/1994 Z. z. v znení neskorších predpisov) zabezpečí včasné varovanie obyvateľstva, vyznamenie orgánov ochrany pred povodňami, orgánov štátnej správy, zložiek Hasičského a záchranného zboru a obcí na povodňou ohrozenom území.

(2) Hlásnu povodňovú službu zabezpečujú

- ministerstvo vnútra, okresné úrady v sídlach krajov, okresné úrady a obce,
- ministerstvo životného prostredia prostredníctvom SHMÚ a správcu vodohospodársky významných vodných tokov,
- predpovedná povodňová služba.

(3) Varovanie obyvateľstva na povodňou ohrozenom území vykonáva varovacie a vyznamenacie centrum civilnej ochrany alebo obec podľa osobitného predpisu (§ 3a a § 15 ods. 1 písm. f) zákona Národnej rady Slovenskej republiky č. 42/1994 Z. z. v znení neskorších predpisov)

Za plánom skvalitnenia Predpovednej povodňovej služby sú veľké financie, s ktorými treba neustále počítať. Predpovedný povodňový systém (POVAPSYS) v roku 2015 inovoval nielen predpovedný systém, ale aj technológie a infraštruktúru, na ktorej tento robustný systém pracuje:

- Predpokladá sa, že takýto systém by sa mal inovovať každých 5-7 rokov, čo vyžaduje investície navyše oproti udržiavaniu systému servisom technickej podpory.

- Rozšírením siete automatických hydrologických, zrážkomerných a automatických meteorologických staníc sa zabezpečí vyššia dostupnosť údajov v reálnom čase pre internú potrebu, ale aj pre orgány ochrany pred povodňami.
- Je potrebné vyvinúť moderné a bezpečné komunikačné postupy pre automatizáciu a nepretržité poskytovanie údajov pre interné potreby a povodňové orgány.
- Dôležité je vytvorenie efektívnych nástrojov varovania na nebezpečenstvo povodne spoluprácou s orgánmi ochrany pred povodňami a verejnosťou.
- Zlepšiť informovanosť širokej verejnosti o úlohách a aktivitách v oblasti manažmentu povodňového rizika organizovaním školení a prezentácií.

6. SÚHRN OPATRENÍ A URČENIE PRIORÍT NA DOSIAHNUTIE CIEĽOV MANAŽMANTU POVODŇOVÉHO RIZIKA

6.1 Súhrn všetkých navrhovaných preventívnych opatrení

Súhrn všetkých navrhovaných preventívnych opatrení v členení podľa § 4 ods. 2 písm. a) až e) zákona č. 7/2010 Z. z. o ochrane pred povodňami v znení neskorších predpisov sa nachádza v Prílohe V. Súhrn všetkých navrhovaných preventívnych a zmiernujúcich opatrení k jednotlivým geografickým oblastiam, v ktorých bola v rámci predbežného hodnotenia povodňového rizika identifikovaná existencia významného povodňového rizika alebo jeho pravdepodobný výskyt.

Celkové náklady a umiestnenie opatrení bolo stanovené na základe technického odhadu. Výška nákladov jednotlivých navrhovaných opatrení v plánoch manažmentu povodňových rizík vychádza z vypracovanej projektovej dokumentácie, tam kde bola táto vypracovaná, alebo bola výška nákladov stanovená štandardnými metódami vychádzajúcimi z určenia množstiev jednotlivých druhov prác a k nim priradených jednotkových cien závislých od druhu objektu, jeho účelu a konštrukčno-materiálovej charakteristiky. Pri oceňovaní navrhovaných opatrení, na ktoré bola vypracovaná projektová dokumentácia alebo projektový zámer, sa vychádzalo z ceny uvedenej v projektovej dokumentácii, pričom výsledná cena bola prepočítaná na cenovú úroveň roku 2020 použitím Indexu rastu cien stavebných prác podľa klasifikácie stavieb.

Pri oceňovaní navrhovaných opatrení bez projektovej dokumentácie boli použité jednotkové ceny podľa klasifikácie stavieb uverejnené v *Zborníku ukazovateľov priemernej rozpočtovej ceny na mernú jednotku objektu, 2012*. Priemerná rozpočtová cena nezahŕňa vedľajšie rozpočtové náklady na prípravu stavby, preto rozpočtový náklad navrhovaného opatrenia bol navýšený o 26,4 %.

Pri určovaní výšky nákladov na opravy a údržbu navrhovaných preventívnych protipovodňových opatrení bol použitý *Normatív opráv a údržby DHM* vypracovaný VÚVH, Bratislava a využívaný SVP, š. p. v oblasti opráv a údržby DHM. Ročný náklad na opravu a údržbu navrhovaného opatrenia bol stanovený z ceny opatrenia navýšenej o vedľajšie rozpočtové náklady prenasobením normou, t. j. percentom prislúchajúcim k skupine DHM podľa *Normatívu opráv a údržby DHM*. Náklady na prevádzku, údržbu a opravy počas celého predpokladaného obdobia životnosti jednotlivých navrhovaných opatrení boli určené ako súčin ročného nákladu a počtu rokov obdobia životnosti jednotlivých navrhovaných opatrení. Za dobu životnosti navrhovaných opatrení bola uvažovaná doba 100 rokov.

Navrhované opatrenia vyplývajú z jestvujúcich podkladov a nie je vylúčené ich prehodnotenie pri ďalšom stupni riešenia predmetnej problematiky na základe podrobnejších analýz a podkladov.

Všetky návrhy konkrétnych opatrení podliehajú posudzovaniu v zmysle požiadaviek § 28 zákona č. 543/2002 Z. z. o ochrane prírody a krajiny v znení neskorších predpisov, resp. pre stavby potenciálne ovplyvňujúce územia Natura 2000 bude zabezpečený proces hodnotenia podľa čl. 6.3 a 6.4 smernice 92/43/EHS, v prípade, ak nebol realizovaný, pričom návrh konkrétneho opatrenia bude ďalej posudzovaný aj v zmysle požiadaviek zákona č. 24/2006 Z. z. o posudzovaní vplyvov na životné prostredie v znení neskorších predpisov a v zmysle požiadaviek čl. 4.7 smernice 2000/60/ES. Hodnotenie a zdôvodnenie navrhovaných opatrení je definované článkom 4 ods. 7 písm. a), b), c), d) smernice 2000/60/ES a konkrétne sa v ňom uvádza, že realizácia navrhovaných opatrení je možná, ak budú splnené všetky nasledujúce podmienky:

- (a) uskutočnia sa všetky realizovateľné kroky na obmedzenie nepriaznivého dopadu na stav vodného útvaru;
- (b) dôvody úprav alebo zmien sú menovite uvedené a vysvetlené v pláne vodohospodárskeho manažmentu povodia vyžadovaného článkom 13 a ciele sú vyhodnotia každých šesť rokov;
- (c) dôvody pre tieto úpravy alebo zmeny sú nadradeným verejným záujmom a/alebo prínos z dosiahnutia cieľov stanovených v odseku 1 pre životné prostredie a spoločnosť je prevážený prínosom nových úprav alebo zmien pre ľudské zdravie, udržaním ľudskej bezpečnosti alebo trvalo udržateľným rozvojom, a
- (d) prínosy týchto úprav alebo zmien vodného útvaru, nie je možné z dôvodov technickej realizovateľnosti alebo neprímeraných nákladov dosiahnuť inými prostriedkami, ktoré sú významne lepšie z hľadiska životného prostredia.

Predpokladaný dopad variantu navrhovaných opatrení hodnotený v zmysle požiadaviek čl. 4.7 smernice 2000/60/ES je uvedený v nasledujúcom texte:

(a) uskutočnia sa všetky realizovateľné kroky na obmedzenie nepriaznivého dopadu na stav vodného útvaru;

1. Popis súčasného stavu navrhovanými opatreniami dotknutých vodných útvarov (VÚ) podľa geografických oblastí je uvedený v rámci predbežného hodnotenia povodňového rizika, v rámci ktorého bola identifikovaná existencia významného rizika alebo jeho pravdepodobný výskyt.
2. Popis možných zmierňujúcich opatrení v rámci navrhovaných opatrení v členení podľa § 4 ods. 2 písm. b) až e) zákona č. 7/2010 Z. z. (popis prírode blízkych prístupov)

Opatrenia bodu a) predstavujú súbor opatrení v lesoch, na poľnohospodárskej pôde a na urbanizovaných územiach, ktoré spomaľujú odtok vody z povodia do vodných tokov, zvyšujú retenčnú schopnosť povodia alebo podporujú prirodzenú akumuláciu vody v lokalitách na to vhodných a ktoré chránia územie pred zaplavením povrchovým odtokom.

Návrh zmierňujúcich opatrení pri realizácii zelených opatrení

- vzhľadom na charakter opatrení sa nevyžadujú zmierňujúce opatrenia.

Opatrenia bodu b) sú opatrenia, ktoré znižujú maximálny prietok povodne, ako je výstavba, údržba, oprava a rekonštrukcia vodných stavieb a poldrov; polder je vodná stavba na ochranu pred povodňami, ktorej súčasťou je územie určené na zaplavenie vodou pre potreby sploštenia povodňovej vlny.

Návrh zmierňujúcich opatrení pri realizácii vodných nádrží

- vhodným výberom variantu obmedzovať negatívne vplyvy vodných nádrží na životné prostredie, na režim podzemných vôd, na zmenu mikroklimy, na zanášanie nádrže, na abráziu, na zosuvy,
- pri výstavbe zabezpečiť spriechodnenie bariér pre vodnú biotu, zvoliť podľa možnosti najvhodnejší typ spriechodnenia bariér - náhradný biokoridor obtekajúci vodnú nádrž, prípadne iné vhodné spôsoby spriechodnenia,
- pravidelné preverovanie a prioritizácia bilančných potrieb vody s cieľom racionálne využívať jednotlivé priestory objemu nádrže, vrátane jej retenčného priestoru,

- prehodnotiť a zabezpečiť minimálne bilančné prietoky pod vodnými dielami, účinnosť rybochodov, a zachovanie dynamiky hladinového režimu s cieľom napodobenia jeho optimálnych prirodzených parametrov v čase pred vykonaním vodohospodárskych úprav,
- monitorovať výskyt invázných a expanzívnych druhov, v prípade potreby okamžité odstraňovanie, zabrániť rozširovaniu neofytov (invázných a expanzívnych rastlín), v prípade výskytu v zmysle zákona č. 543/2002 Z. z. tieto dôsledne odstraňovať v súčinnosti s vlastníkami ďalších postihnutých pozemkov,
- optimálne rozčlenené litorálne pásmo, tvorba ostrovčekov a diferencovať hĺbku vody v nádrži.

Návrh zmierňujúcich opatrení pri realizácii poldrov

- uprednostňovať výstavbu nižších suchých poldrov citlivo zasadených do krajiny,
- zabezpečiť kontinuálny priebeh nivelety vodného toku cez objekt suchého poldra,
- zátopovú plochu poldra je možné vyplniť v prírode cennými prvkami, ktoré znesú zaplavenie (malé vodné plochy, mokrade, tône, vrbové háje a pod.),
- zátopová plocha sa mimo času povodne môže využiť aj ako prírodné územie využívané na rekreáciu, pikniky a nenáročné športové aktivity,
- mimo povodňových prietokov využívať zátopovú plochu suchých poldrov k iným účelom, napr. ju poľnohospodársky obhospodarovať ako lúky,
- pri výsadbe drevín využiť pôvodné brehové porasty z geograficky pôvodných druhov, čím sa zabezpečí obnovenie prerušeného biokoridoru.

Opatrenia bodu c) sú opatrenia, ktoré chránia územie pred zaplavením vodou z vodného toku, ako je úprava vodných tokov, výstavba, údržba, oprava a rekonštrukcia ochranných hrádzi alebo protipovodňových línií pozdĺž vodných tokov.

Návrh zmierňujúcich opatrení pri realizácii úpravy vodných tokov

- prednostne vytvoriť zložený profil koryta s prehĺbenou kynetou nepravidelného miskovitého tvaru pre sústredenie malých prietokov, pri voľbe šírky kynety prihliadať na to akú šírku má tok v prirodzených úsekoch. Pokiaľ je to možné neopevňovať svahy kynety a umožniť jej samovoľný rozvoj. Prietočná kapacita kynety vlozenej do veľkého povodňového koryta by spravidla nemala presiahnuť úroveň Q_{30d} a v prípade, že jej vyššia kapacita je nevyhnutná dosahovať ju prednostne zväčšením šírky, nie hĺbky,
- ak je to z územného hľadiska možné, brehy koryta upravovať do miernejších a premenlivých sklonov, čím sa umožní tzv. povodňové rozvoľnenie - zväčšenie kapacity koryta rozvoľňovaním do prírode blízkych tvarov,
- vytvárať asymetrické koryto rozšírením iba jedného brehu,
- dostatočnú hĺbku v koryte zabezpečiť čiastočným zavzduťím bez vytvárania migračných prekážok a dlhších monotónnych úsekov (napr. kamenné prahy, sklzy, drevená guľatina, skupiny väčších kameňov, konštrukcie z mŕtvej drevnej hmoty...),
- pokiaľ je to možné, vytvárať paralelné korytá, resp. paralelné kynety v rámci úpravy toku (najmä u tokov, ktoré majú prirodzený charakter rozvetvovať sa), využívať na odvedenie veľkých vôd aj korytá bývalých mlynských náhonov ich rekonštrukciou,

- znižovať výškovú úroveň beriem s cieľom vytvárania podmienok pre ich častejšie hydrodynamické zaťaženie, čím sa zároveň zníži rozsah suchých jalových beriem,
- zachovať smerovú členitosť toku, podľa možností umožniť vytvorenie sťahovavej kynety,
- zachovať morfológickú členitosť dna koryta (vytváranie tóní spravidla v oblúkoch a ich striedanie s brodovými úsekmi v podobe prahov v dne, prípadne ponechaním štrkových a piesočných lavíc, ostrovčekov alebo ich vytváraním),
- zabezpečiť členitú brehovú líniu,
- pozdĺžny sklon koryta zvyšovať len minimálne a v nevyhnutných prípadoch,
- úpravu koryta protipovodňovými múrmi riešiť iba v nevyhnutných prípadoch, pričom technické riešenie by malo zodpovedať vyššie uvedeným požiadavkám. Dôležité je prispôbiť architektonické poňatie konkrétnym podmienkam na dotknutom úseku toku,
- zaistiť neselektívnu obojsmernú migračnú priestupnosť pre všetky vodné organizmy pri výstavbe priečných objektov (pozdĺžny sklon znižovať prednostne sústavou priechodných sklzov prípadne nižších stupňov),
- pri úprave koryta striedať zatienené a nezatienené priestory,
- pri úprave toku postupovať proti prúdu, aby vodné organizmy mali možnosť premiestniť do bezpečnejších úsekov,
- na miestach kde je to možné umožniť pri vyšších prietokoch zatápanie okolitých pozemkov,
- brehy stabilizovať pokiaľ je to možné prednostne koreňovým systémom brehovej vegetácie, použitím geotextílií, plôtikov zo živého dreva na vonkajšej strane oblúka rieky. V prípade nutnosti použitia technických riešení uprednostniť pri opevňovaní korýt prírode blízke a pokiaľ možno miestne materiály,
- v čo najväčšej miere zachovať všetky dospelé stromy,
- pri piesočných alebo štrkových laviciach zachovať miesta s ponorenou vegetáciou, udržať alebo vytvoriť plôšky nad 0,1 ha pre hniezdenie vtákov, zachovať brody prevyšné 300 až 500 mm nad teoretickou niveletou, zachovať tône minimálne 300 mm hlboké,
- vyhnúť sa bagrovaniu podložných štrkových vrstiev, aby nedošlo k odvodneniu priľahlých mokradí,
- pri vykonávaní úprav použiť vhodné ročné obdobie,
- vykonávať práce z jedného brehu so zachovaním oblastí, ktoré môžu pôsobiť ako základňa pre rekolonizáciu,
- pri zásahu do brehových porastov kvôli zaisteniu prístupu k toku tieto zmladzovať v súlade s prirodzenou druhovou skladbou a krajinou,
- potrebné mechanizmy priviesť k toku cez územie s nižšou ekologickou hodnotou.

Návrh zmierňujúcich opatrení pri realizácii ochranných hrádzí

- pokiaľ je to možné, objekty navrhnuť bez tesniacich stien, aby sa zabezpečila kontinuita prúdenia podzemných vôd v súvislosti so zabezpečením interakcie podzemných vôd medzi korytom toku a HPV v území za hrádzou,
- ochranné hrádze navrhnuť prednostne len na prejazd vozidiel správcu toku bez spevnenia koruny asfaltom a pod.,
- v prípade možných stretov so záujmami ochrany prírody a krajiny sú odporúčané konzultácie s odborníkmi k eliminácii možných stretov už vo fáze konceptu riešenia,
- v prípade výskytu chránených druhov je nutné riešiť prípadný transfer, vytváranie náhradných biotopov, náhradné výsadby drevín, či iné kompenzačné opatrenia,
- podporovať výsadbu solitérov drevín na bermách ohradzovaných vodných tokov so šírkou nad 10,0 m,
- ak je to možné uprednostňovať výstavbu odsunutých, prípadne obvodových hrádzí,
- zohľadniť multifukčné využitie medzihrádzového územia v blízkosti intravilánov miest a obcí (rekreačné, oddychové využitie napr. obecné parky, náučné – napr. náučné chodníky),
- zabezpečiť bezpečnosť existujúcich hrádzí (protipovodňových múrikov) navýšením ochranných hrádzí (múrikov) na úroveň prietoku Q_{100} + bezpečnostné prevýšenie zlepšením filtračnej stability hrádzí/múrikov a ich podložia, a pod.,
- v stiesnených podmienkach obcí zvýšiť ochranu územia použitím mobilných hradení,

Opatrenia bodu d) sú opatrenia, ktoré chránia územie pred zaplavením vnútornými vodami, ako je výstavba, údržba, oprava a rekonštrukcia zariadení na prečerpávanie vnútorných vôd.

Návrh zmierňujúcich opatrení pri realizácii čerpacích staníc vnútorných vôd

- osadiť hrablice na vtoku do bazénu ČS pre zabránenie vniknutia ichtyofauny,
- použiť prírodný kameň v dne a svahoch prívodného kanála (oddelením od betónových konštrukcií),
- zriadiť tône a úkryty pre ryby na prívodných kanáloch ČS a pred vtokovými objektmi do ČS,
- zvýšiť ochranu čerpacích staníc stavebnými úpravami, ktoré zabránia prieniku vody do ČS pri povodňových stavoch,
- zabezpečiť zvýšenie výkonnosti ČS výmenou zastaraných elektrotechnických a strojnotechnologických zariadení ČS za výkonnejšie a efektívnejšie,

Opatrenia bodu e) sú opatrenia, ktoré zabezpečujú prietokovú kapacitu koryta vodného toku, ako je odstraňovanie nánosov z koryta vodného toku a porastov na brehu vodného toku; breh je postranné obmedzenie koryta vodného toku od jeho dna po brehovú čiaru.

Návrh zmierňujúcich opatrení pri realizácii údržby vodných tokov

- údržbu vykonávame hlavne z dôvodu udržovania prietočnosti odstraňovaním splaveninových usadenín a naplaveného dreva, opravy porúch, resp. zmeny tvaru korýt,

- údržba vodných tokov sa realizuje len ak nie je možné z nejakého dôvodu akceptovať úplne samovoľný vývoj vodného toku, napr. v intraviláne obce pre zabezpečenie prietochnosti koryta, prípadne v úsekoch nad intravilánom, kde hrozí splavenie vodou unášaného materiálu do zastavanej časti obce a k bezprostrednému ohrozeniu zdravia a majetku občanov,
- vhodnosť termínu čistenia koryta od naplavenín a splavenín a spôsob a rozsah zásahu ako aj termín kosenia zatrávneneho pobrežného pozemku a svahov toku konzultovať s ichtyológom, prípadne príslušnou zložkou ŠOP SR pri údržbe zachovávať pozdĺžnu členitosť koryta a členitosť brehov kynety,
- výrub náletových drevín z koryta, svahov a pobrežného pozemku realizovať so zachovaním ojedinelých solitérnych drevín,
- v prípade výskytu chránených druhov živočíchov je na vykonanie akýchkoľvek zásahov do ich biotopov potrebná výnimka zo zakázaných činností podľa § 35 zákona č. 543/2002 Z. z. o ochrane prírody a krajiny.

Tabelárny súhrn konkrétnych zmierňujúcich opatrení v rámci navrhovaných technických opatrení k jednotlivým geografickým oblastiam, v ktorých bola v rámci predbežného hodnotenia povodňového rizika identifikovaná existencia významného povodňového rizika alebo jeho pravdepodobný výskyt v členení podľa § 4 ods. 2 písm. b) až e) zákona č. 7/2010 Z. z. o ochrane pred povodňami v znení neskorších predpisov je uvedený v Prílohe V. Súhrn všetkých navrhovaných preventívnych a zmierňujúcich opatrení k jednotlivým geografickým oblastiam, v ktorých bola v rámci predbežného hodnotenia povodňového rizika identifikovaná existencia významného povodňového rizika alebo jeho pravdepodobný výskyt.

(b) dôvody úprav alebo zmien sú menovite uvedené a vysvetlené v pláne vodohospodárskeho manažmentu povodia vyžadovaného článkom 13 a ciele sú vyhodnotia každých šesť rokov;

Dôvody úprav alebo zmien vodných útvarov sú uvedené v kapitole 3. Opis cieľov manažmentu povodňového rizika podľa § 8 ods. 1 zákona č. 7/2010 Z. z. a obsahuje údaje o:

- 3.1 odhadovanom počte povodňou potenciálne ohrozených obyvateľov,
- 3.2 environmentálnych cieľoch,
- 3.3 ochrane kultúrneho dedičstva, najmä kultúrnych pamiatok a pamiatkových území,
- 3.4 hospodárskych činnostiach na povodňami potenciálne ohrozenom území,
- 3.5 rozsahu a trasách postupu povodní,
- 3.6 územiach s retenčným potenciálom ako prirodzenými záplavovými oblasťami,
- 3.7 pôdnom hospodárstve a vodnom hospodárstve,
- 3.8 územných plánoch regiónov a využívaní územia,
- 3.9 ochrane prírody,
- 3.10 plavebnej infraštruktúre a prístavnej infraštruktúre.

V rámci state 4.1. boli opatrenia na ochranu pred povodňami podľa §4 bod.2, písm. a) Zákona č. 7/2010 Z.z navrhnuté v lesnom hospodárstve, na poľnohospodárskej pôde a urbanizovanom území a posúdené vo vzťahu ich vplyvu na zníženie povodňových prietokov.

Pre plochu povodia prislúchajúcu k geografickej oblasti boli určené plochy vhodné na aplikáciu opatrení (lesné pozemky, lúky a polia). Následne bola určená plocha na realizáciu opatrení (predstavuje 5-10 % z vhodných plôch v povodí), na ktorom boli opatrenia navrhnuté podľa parametrov geografickej oblasti a prislúchajúceho povodia. Vyjadrenie vplyvu navrhovaných opatrení na príslušné povodie geografickej oblasti bol stanovený ako rozdiel Q_{100} voči Q_{100r} vyčíslený v percentách. Účinnosť navrhovaných opatrení je uvedená v textovom pri každej geografickej oblasti resp. sumárnej tabuľke 4.7 Údaje o povodiach prislúchajúcich k geografických oblastiach a vplyvu navrhovaných opatrení na Q_{100} .

V rámci statí 4.2, 4.3, 4.4, 4.5 a 4.6 boli navrhované nasledovné opatrenia podľa §4 bod.2, písm. b), c), d), e) Zákona č. 7/2010 Z. z na dosiahnutie cieľov plánu manažmentu povodňového rizika:

- vodné stavby a poldre
- úpravy vodných tokov, odstraňovanie nánosov z korýt vodných tokov a porastov na brehoch vodných tokov, ochranné hrádze a protipovodňové línie
- opatrenia na ochranu územia pred zaplavením vnútornými vodami
- územia vhodné na prirodzenú transformáciu alebo umelú transformáciu povodňových vln
- opatrenia na ochranu osobitných lokalít

(c) dôvody pre tieto úpravy alebo zmeny sú nadradeným verejným záujmom alebo prínos z dosiahnutia environmentálnych cieľov pre životné prostredie a spoločnosť prevažuje nad prínosom nových úprav alebo zmenami pre ľudské zdravie, udržaním ľudskej bezpečnosti alebo trvalo udržateľným rozvojom

Povodne sa dotýkajú takmer všetkých sfér života v postihnutých oblastiach a v mnohých prípadoch priamo ohrozujú zdravie i životy ľudí, životné prostredie, kultúrne dedičstvo a hospodárske činnosti. Okrem priameho ohrozenia ľudských životov sa povodne prejavujú na ľudskom zdraví svojimi priamymi zdravotnými rizikami (napr. strhnutie prúdom vody, vystavenie znečistenej vode, vystavenie studenej vode, nadmerná psychická a fyzická záťaž a pod.) ako aj svojimi nepriamymi zdravotnými rizikami (napr. kontaminácia pitnej vody, kontaminácia potravín a poľnohospodárskych plodín, únik chemických látok, nahromadenie odpadu organického a anorganického pôvodu, premnoženie komárov a iného obťažujúceho hmyzu, migrácia zvierat najmä hlodavcov, zvýšený psychický a fyzický stres, vlhké obytné prostredie s výskytom plesní a pod.).

Ľudské sídla majú unikátne charakteristiky, ktoré robia obyvateľov a ich majetky, ako aj verejné vlastníctvo, zvlášť citlivými na nepriaznivé dôsledky povodní. K faktorom, ktoré činia sídla zraniteľnejšími, patrí vysoká koncentrácia obyvateľstva a ich majetkov. Mnohé sídla sú lokalizované a koncipované tak, že dopady povodní im môžu okrem priameho ohrozenia životov a zdravia spôsobiť ekonomické a sociálne problémy, napríklad výpadky v dodávke elektrického prúdu, poškodenia cestnej infraštruktúry, ekonomické straty, resp. nedostatok vody a potravy. Ekonomické dôsledky povodní v sídlach môžu viesť k ďalšiemu prehĺbeniu sociálnych problémov, vrátane chudoby a nízkej kvality života. Negatívne demografické a sociálno-ekonomické trendy môžu zraniteľnosť na dôsledky povodní vplyvom zmeny klímy v budúcnosti ešte zvýšiť. Najvýraznejšie sa negatívne dôsledky povodní prejavujú u najzraniteľnejšej populácie. V našich podmienkach sú to starí ľudia, osamelí žijúci, deti, ľudia s nízkym príjmom a ľudia, ktorí trpia nejakým postihnutím.

Sociálne a ekonomické dôsledky povodní môžu viesť aj k zmenám v správaní sa ľudí, k zmenám ľudských noriem, hodnôt a dôvery, ktoré sú základom spoločnosti. Tie sa budú prejavovať v rodinách, komunitách či v územiach, v závislosti od ich citlivosti a adaptívnej kapacity.

Ďalšou kategóriou, ktorú je v kontexte negatívnych sociálnych a ekonomických vplyvov povodní potrebné sledovať je erózia a zosuvy i environmentálne záťaže, ktoré v konečnom dôsledku ohrozujú kvalitu prírodných vôd a pôdy a celkovo životné prostredie ľudí a živočíchov. Bezprostredne negatívne ovplyvňujú zdravie obyvateľstva a spôsobenými škodami na hnutelnom a nehnuteľnom majetku jeho ekonomickú prosperitu.

Znížiť riziko nepriaznivých dôsledkov najmä na ľudské zdravie a život, životné prostredie, kultúrne dedičstvo, hospodársku činnosť a na infraštruktúru spojené s povodňami je uskutočniteľné a žiaduce. Aby boli opatrenia na zníženie týchto rizík účinné, budú v čo najväčšom možnom rozsahu koordinované v rámci multilaterálnej spolupráce a interdisciplinárne plánované v celom povodí. Integrovaný manažment povodí tak možno chápať ako komplexný, široko koncipovaný, procesne, logicky a účelne prepojený súbor postupov, ekostabilizačných, technických, technologických a legislatívnych opatrení a nariadení, vychádzajúcich z hydrologického, hydrogeologického, sociálno-ekonomického a krajinnno-ekologického hodnotenia povodia, ktorých cieľom je dosiahnutie a udržanie dobrého stavu vôd a dobrého stavu povodia ako celku. Integrovaný manažment povodí závisí na spolupráci a partnerstve na všetkých úrovniach, od občanov až po medzinárodné organizácie, založených na politickom záväzku a na širšom uvedomovaní si potreby zaistenia vody a udržateľného hospodárenia s vodnými zdrojmi. Integrovaný manažment povodia zohľadňuje multisektorálnu podstatu v kontexte celkového spoločensko-ekonomického rozvoja, ako aj iných verejných záujmov týkajúcich sa využívania a ochrany vodných zdrojov, a to v oblasti zásobovania vodou a kanalizačných sietí, poľnohospodárstva, lesníctva, priemyslu, sídelného rozvoja, vodných stavieb, ako aj v oblasti dopravy, rekreácie, športu, rybárstva a ďalších činností. Je to proces, ktorý podporuje koordinovaný rozvoj a riadenie vodných zdrojov, krajiny a ďalších súvisiacich zdrojov, v snahe maximalizovať výsledné ekonomické a sociálne blaho, bez porušenia trvalej udržateľnosti ekosystému a tiež zahŕňa systémový prístup k riešeniu konfliktov pri zabezpečovaní potrieb vody a ochrany proti jej negatívnym účinkom. Predstavuje efektívny model kooperácie zainteresovaných subjektov v rámci jednotlivých povodí s vytvorením reálnych motivačných a legislatívnych nástrojov na zlepšenie správy krajiny, zlepšenie správy vodných tokov, systému meliorácií a záplavových území s retenčným potenciálom aj s cieľom znižovania povodňových rizík, znižovania rizík sucha, obnovy a ochrany vodných zdrojov a pôdneho fondu v povodí a obnovy vegetačného krytu územia.

Manažment povodňových rizík predstavuje postupnosť aktivít uskutočňovaných v plynúcom čase, pričom každá aktivita by mala logicky viesť k tej nasledujúcej. Plánovacie iniciatívy sa začínajú uvedomením si problému a ďalej pokračujú cez jednotlivé etapy od zberu informácií, ich vyhodnotenia až do bodu prijatia rozhodnutia cez konkrétne opatrenia. V demokratickej spoločnosti verejné rozhodnutia odrážajú širšie spoločenské hodnoty. Manažment povodňových rizík ako súčasť procesu budovania spoločnosti odráža hodnoty uznávané väčšou časťou spoločnosti, vrátane názorov verejnosti za predpokladu, že jej názor nie je odborné spochybniteľný. Je zrejmé, že dosiahnutie všeobecného súhlasu pri stanovených cieľoch v oblasti ochrany pred povodňami je možné len v prípade, ak tieto budú vo verejnom záujme na úrovni súčasného stavu potrieb a možností spoločnosti, odborne zdôvodnené, ale aj dostatočne zrozumiteľne prezentované širokej verejnosti.

V kontexte manažmentu povodňových rizík je veľmi dôležitá zásada solidarity. Mala by podnecovať k snahe o spravodlivé rozdelenie povinností pri spoločnom rozhodovaní o všeobecne prospešných opatreniach v oblasti manažmentu povodňových rizík pozdĺž vodných tokov.

Ochrana pred povodňami sa tak stáva nadradeným verejným záujmom. Jej primárnym cieľom je verejný prospech v smere eliminácie rizika nepriaznivých dôsledkov povodní najmä na ľudské zdravie a život, životné prostredie, kultúrne dedičstvo a hospodársku činnosť.

Jedným z rozhodujúcich podnetov vedúcich Európsku úniu k vydaniu smernice Európskeho parlamentu a Rady 2007/60/ES z 23. októbra 2007 o hodnotení a manažmente povodňových rizík bolo spoznanie skutočnosti, že z dôvodov potenciálneho rizika povodní pre ľudské životy, zdravie, ekonomické aktivity a životné prostredie si nemožno dovoliť nečinnosť. Nečinnosť v oblasti ochrany pred povodňami by vážne ohrozila verejný záujem - záväzok Európskej únie pokračovať v trvalo udržateľnom rozvoji (Oznámenie Komisie Rade, Európskemu parlamentu, Európskemu hospodárskemu a sociálnemu výboru a výboru regiónov. Manažment rizík povodní. Prevencia, ochrana a zmiernenie škôd po povodniach. KOM(2004)472 v konečnom znení. Brusel, 12.07.2004). Smernica 2007/60/ES o hodnotení a manažmente povodňových rizík rešpektuje základné práva a dodržiava zásady uznané najmä Chartou základných práv Európskej únie. Jej cieľom je najmä podporiť integráciu vysokej úrovne ochrany životného prostredia do politik Spoločenstva v súlade so zásadou trvalo udržateľného rozvoja, ako je ustanovené v článku 17 Charty základných práv Európskej únie.

Ochrana pred povodňami je nekonečný proces, čo sa v súlade s cyklom manažmentu povodňových rizík predpokladá priamo v smernici 2007/60/ES, ktorá ustanovuje, že predbežné hodnotenie povodňového rizika, povodňové mapy a plány manažmentu povodňových sa musia prehodnotiť a podľa potrieb aktualizovať pravidelne každých šesť rokov v záujme priebežného zdokonaľovania systémov ochrany pred povodňami v súlade s aktuálnymi poznatkami o reálnych povodňových rizikách.

Protipovodňové opatrenia plánov manažmentu povodňového rizika sú navrhované vo verejnom záujme v kontexte celkového spoločensko-ekonomického rozvoja predmetných regiónov Slovenskej republiky vrátane záujmov týkajúcich sa využívania a ochrany vodných zdrojov. Realizáciou preventívnych opatrení na ochranu pred povodňami obsiahnutých v plánoch manažmentu povodňového rizika sa vytvorením príležitostí pre vyššiu zamestnanosť a hospodársky rast zlepšia sociálne a ekonomické podmienky i kvalita života v oblastiach často postihovaných povodňami, v ktorých doteraz nie sú vybudované resp. sú nedostatočne vybudované účinné preventívne opatrenia na ochranu pred povodňami. Dosiahnutie vyššej úrovne ochrany pred povodňami zabezpečí ochranu životov a zdravia ľudí, zlepšenie kvality životného prostredia obyvateľov s elimináciou nepriaznivého demografického vývoja a zlepšenie podmienok rozvoja predmetných regiónov zvýšením bezpečnosti investícií pre zachovanie a rozvoj zamestnanosti v regióne. Ochrana objektov, ktoré slúžia na podnikateľské aktivity a tiež komunikačnej infraštruktúry ako aj kultúrne dedičstvo zlepši podmienky pre podnikateľské prostredie, čo bude mať tiež priaznivý vplyv na zvýšenie zamestnanosti a životnej úrovne obyvateľov a prispeje k zníženiu regionálnych rozdielov. Aj samotná realizácia v plánoch navrhovaných preventívnych opatrení na ochranu pred povodňami vyvolá zvýšenú potrebu pracovných miest, čo čiastočne vylepší nízku mieru zamestnanosti v predmetných regiónoch.

Preventívne opatrenia na zvýšenie úrovne ochrany pred povodňami v geografických oblastiach, v ktorých bola v rámci predbežného hodnotenia povodňového rizika identifikovaná existencia významného povodňového rizika alebo jeho pravdepodobný výskyt sú navrhované v snahe maximalizovať ekonomické a sociálne blaho bez porušenia trvalej udržateľnosti ekosystému a sú zamerané aj na podporu zachovaných a obnovenie antropogénnou činnosťou poškodených funkcií krajiny. Prínosy nových úprav alebo zmien dotknutých vodných útvarov pre ľudské zdravie, udržanie ľudskej bezpečnosti a trvalo udržateľný rozvoj prevažujú prínosy z dosiahnutia environmentálnych cieľov. Ak dosiahnutie prínosov týchto úprav a zmien vodných útvarov nie je možné opatreniami významne lepšími z hľadiska životného prostredia z dôvodu neprimeraných nákladov a technickej realizovateľnosti, uskutočnia sa všetky realizovateľné opatrenia na obmedzenie nepriaznivého dopadu na ich stav.

(d) prínosy týchto úprav alebo zmien vodného útvaru, nie je možné z dôvodov technickej realizovateľnosti alebo neprimeraných nákladov dosiahnuť inými prostriedkami, ktoré sú významne lepšie z hľadiska životného prostredia;

Na základe *Metodiky hodnotenia povodňových škôd* bola posúdená efektívnosť jednotlivých navrhovaných opatrení. Následne bolo určené, ktoré variantné riešenie je neefektívne na základe vybraných hodnotiacich faktorov.

Hodnotenie efektívnosti navrhovaných opatrení

K výpočtu ekonomickej efektívnosti slúži analýza vynaložených nákladov a následného prínosu (Cost Benefit Analysis). Výpočet priemerného povodňového rizika RI (potenciálne povodňové škody) za jeden rok (tzv. strata).

Pre výpočet súčasnej hodnoty rizika (kapitalizované riziko) je použitý diskontný prístup. Výpočet kapitalizovaného rizika je ovplyvnený veľkosťou diskontnej sadzby.

Diskontná sadzba je druh úrokovej sadzby, za ktorú centrálna banka poskytuje úvery komerčným bankám. Komerčné banky následne poskytujú úvery obyvateľstvu, firmám alebo obciam s úrokovou sadzbou, ktorá sa odvíja od výška diskontnej sadzby.

Pre posúdenie PPO pomocou metódy nákladov a prínosov bude použitý nasledujúci systém ukazovateľov, ktorý vychádza zo štandardných postupov vyčíslenia ekonomickej efektívnosti investícií.

a) Pomerový ukazovateľ efektívnosti PPO

Pomerový ukazovateľ vyjadruje pomerovú ekonomickú efektívnosť investície:

$$PE = \frac{RI(\text{bez PPO}) - RI(\text{po realizácii PPO}) - PN}{I \cdot DS}$$

kde

RI(bez PPO) priemerné ročné riziko pred realizáciou PPO [EUR/rok],

RI(po realizácii PPO) ... priemerné ročné riziko po realizácii PPO [EUR/rok],

PN ... priemerné ročné prevádzkové náklady [EUR/rok],

I ... celkové náklady na realizáciu PPO [EUR],

DS ... ročná diskontná sadzba v desatinnom tvare [-].

Ukazovateľ PE vyjadruje pomerovú ekonomickú efektívnosť opatrení pomocou bezrozmernej veličiny, ktorá udáva, o koľko bude znížené súčasné riziko jedným eurom investície. V prípade, že PE nadobúda hodnoty väčšie ako 1, z dlhodobého hľadiska sa jedná o rentabilnú investíciu. Pri hodnote menšej ako 1 je investícia z dlhodobého hľadiska ekonomicky neefektívna.

b) Absolútny ukazovateľ efektívnosti PPO

Tento ukazovateľ (AE) vyjadruje efektívnosť investície v absolútnych ekonomických jednotkách. Jeho hodnota je daná zo vzťahu:

$$AE = \frac{RI(\text{bez PPO}) - RI(\text{po realizácii PPO}) - PN}{DS} - I$$

kde význam symbolov je rovnaký ako pri popise ukazovateľa PE. Ukazovateľ popisuje finančný efekt navrhovaného PPO z dlhodobého hľadiska vo finančných jednotkách. Kladné hodnoty ukazovateľa svedčia o ekonomickej rentabilite opatrenia, záporné hodnoty naopak svedčia o ekonomickej nevýhodnosti realizácie takého opatrenia. Ukazovateľ je totožný s ekonomickou veličinou „čistá súčasná hodnota“ (Net Present Value).

c) Hodnotenie efektívnosti opatrení na základe počtu dotknutých obyvateľov

Na hodnotenie efektívnosti opatrení je možné využiť nasledujúce charakteristiky:

- a) Absolútny rozdiel počtu dotknutých obyvateľov pred a po návrhu opatrení v geografickej oblasti
- b) Podiel ochránených obyvateľov z celkového počtu obyvateľov v geografickej oblasti/obci pred a po návrhu opatrení v geografickej oblasti
- c) Podiel počtu obyvateľov pravdepodobne dotknutých povodňových ohrozením v priemere za rok pred a po vybudovaní opatrení

V nasledovnej tabuľke Tab. 6.1 je vyhodnotená efektívnosť opatrení v rámci variantných riešení pre jednotlivé geografické oblasti:

Tab. 6.1 Vyhodnotenie efektívnosti opatrení navrhovaných k jednotlivým geografickým oblastiam

Kód geograf. oblasti	Číslo alternatívy	Celková povodňová škoda pre			Ročná očakávaná škoda [mil. €/rok]	Ročná očakávaná škoda po opatreniach [mil. €/rok]	Ročná zabránená škoda vplyvom opatrení [mil. €/rok]	Celkový počet obyvateľov	Celkový počet obyvateľov dotknutých povodňovým ohrozením			Ročný očakávaný počet obyvateľov dotknutých povodňovým ohrozením po opatreniach	Ročný očakávaný počet obyvateľov dotknutých povodňovým ohrozením po opatreniach	Doplnkové hľadiská				Náklady na opatrenia [mil. €]	PE Pomerový ukazovateľ efektívnosti
		Q ₁₀ [mil. €]	Q ₁₀₀ [mil. €]	Q ₁₀₀₀ [mil. €]					Q ₁₀	Q ₁₀₀	Q ₁₀₀₀			CHÚ [m ²]	Významné zdroje znečistenia	NKP	UNESCO		
SKS001FD	1	0.39	0.92	1.10	0.06	0.06	0.00	11 925	12	106	142	5	5	92 445.87	0	0	0	0.39	0.04
	0.02					0.04	0						1.30					0.57	
SKS002FD	1	0.95	2.63	3.84	0.16	0.16	0.00	1 910	24	297	387	13	13	0.00	0	0	0	1.16	0.05
	0.03					0.13	0						0.70					3.64	
SKS003FD	1	1.87	4.25	4.90	0.28	0.27	0.00	1 647	4	176	224	7	7	1 839 236.33	0	0	0	4.80	0.02
	0.11					0.16	0						3.25					1.00	
SKS004FD	1	0.45	0.66	0.77	0.05	0.05	0.00	310	2	22	27	1	1	175 532.64	0	0	0	2.90	0.01
	0.02					0.04	0						0.90					0.80	
SKS005FD	1	2.77	11.46	12.44	0.61	0.60	0.01	2 526	30	62	121	4	4	605 827.89	0	0	0	3.90	0.05
	0.07					0.54	0						2.22					4.87	

Kód geograf. oblasti	Číslo alternatívy	Celková povodňová škoda pre			Ročná očakávaná škoda [mil. €/rok]	Ročná očakávaná škoda po opatreniach [mil. €/rok]	Ročná zabránená škoda vplyvom opatrení [mil. €/rok]	Celkový počet obyvateľov	Celkový počet obyvateľov dotknutých povodňovým ohrozením			Ročný očakávaný počet obyvateľov dotknutých povodňovým ohrozením	Ročný očakávaný počet obyvateľov dotknutých povodňovým ohrozením po opatreniach	Doplnkové hľadiská				Náklady na opatrenia [mil. €]	PE Pomerový ukazovateľ efektívnosti
		Q ₁₀ [mil. €]	Q ₁₀₀ [mil. €]	Q ₁₀₀₀ [mil. €]					Q ₁₀	Q ₁₀₀	Q ₁₀₀₀			CHÚ [m ²]	Významné zdroje znečistenia	NKP	UNESCO		
SKS006FD	1					0.60	0.01	11 143	314	2 066	3 909	103	103	40 906.44	0	10	0	1.55	0.15
	2	4.55	8.72	10.73	0.61	0.03	0.59						0					4.50	2.61
SKS007FD	1					1.88	0.02	9 113	882	1 802	2 099	123	123	1 294 396.42	0	2	0	7.67	0.06
	2	16.45	23.41	26.20	1.90	0.20	1.70						0					11.08	3.07
SKS008FD	1					0.04	0.00	130	8	53	81	3	3	12 871.24	1	0	0	0.85	0.02
	2	0.33	0.48	0.68	0.04	0.00	0.04						0					3.50	0.22
SKS009FD	1					0.21	0.00	858	30	72	106	5	5	7 802.79	0	0	0	2.14	0.04
	2	1.88	2.55	3.06	0.21	0.02	0.19						0					1.70	2.27
SKS010FD	1					4.07	0.04	35 508	37	1 986	3 129	81	81	18 423 741.37	2	12	0	18.37	0.04
	2	25.64	65.08	88.70	4.11	1.99	2.12						0					49.38	0.86
SKS011FD	1	36.44	71.42	99.58	5.02	4.98	0.04	40 265	823	2 979	7 948	178	178	37 893 169.15	3	17	0	27.07	0.03

Kód geograf. oblasti	Číslo alternatívy	Celková povodňová škoda pre			Ročná očakávaná škoda [mil. €/rok]	Ročná očakávaná škoda po opatreniach [mil. €/rok]	Ročná zabránená škoda vplyvom opatrení [mil. €/rok]	Celkový počet obyvateľov	Celkový počet obyvateľov dotknutých povodňovým ohrozením			Ročný očakávaný počet obyvateľov dotknutých povodňovým ohrozením	Ročný očakávaný počet obyvateľov dotknutých povodňovým ohrozením po opatreniach	Doplnkové hľadiská				Náklady na opatrenia [mil. €]	PE Pomerový ukazovateľ efektívnosti
		Q ₁₀ [mil. €]	Q ₁₀₀ [mil. €]	Q ₁₀₀₀ [mil. €]					Q ₁₀	Q ₁₀₀	Q ₁₀₀₀			CHÚ [m ²]	Významné zdroje znečistenia	NKP	UNESCO		
SKS01FD	2	36.44	71.42	99.58	5.02	2.46	2.56	40 265	823	2 979	7 948	178	0	37 893 169.15	3	17	0	71.20	0.72

Číslo alternatívy:

1 - opatrenia navrhované podľa § 4 bod. 2, písm. a) Zákona č. 7/2010 Z. z

PE - Pomerový ukazovateľ efektívnosti

hodnota väčšia ako 1 z dlhodobého hľadiska ekonomicky efektívna investícia

hodnota menšia ako 1 z dlhodobého hľadiska ekonomicky neefektívna investícia

Vysvetlenie skratiek

CHÚ - Rozsah chránených území potencionálne ohrozených znečistením pri povodni s pravdepodobnosťou opakovania raz za 100 rokov

Významné zdroje znečistenia - počet významných zdrojov znečistenia potencionálne zaplavených pri povodni s dobou opakovania raz za 100 rokov

NKP - počet národných kultúrnych pamiatok dotknutých pri povodni s pravdepodobnosťou opakovania raz za 100 rokov

UNESCO - počet pamiatok UNESCO dotknutých pri povodni s pravdepodobnosťou opakovania raz za 100 rokov

6.2 Priority opatrení a opatrenia navrhované do roku 2027

Stanovenie priorít opatrení navrhovaných na dosiahnutie cieľov manažmentu povodňového rizika v jednotlivých geografických oblastiach, v ktorých bola v rámci predbežného hodnotenia povodňového rizika identifikovaná existencia významného povodňového rizika alebo jeho pravdepodobný výskyt podľa poradia naliehavosti ich realizácie je založené na posúdení troch základných a troch doplnkových hľadísk. Tie sa stanovujú pre každú geografickú oblasť len pre opatrenia, ktoré boli vyhodnotené ako efektívne – vid'. tabuľka Tab. 6.1 Vyhodnotenie efektívnosti opatrení navrhovaných k jednotlivým geografickým oblastiam.

Stanovenie prioritizácie bolo vykonané za základe nasledovných hľadísk:

A) Základné hľadiská

A.1 Realizovateľnosť opatrení – rozdelenie opatrení podľa pripravenosti do kategórií realizovateľné celé do 2027, realizovateľné čiastočne do 2027 a realizovateľné po 2027.

A.2 Potenciálne škody (podľa všetkých dostupných scenárov ohrozenia - Q_{10} , Q_{100} , Q_{1000}) v priemere za rok – tzv. ročná strata.

A.3 Počet obyvateľov pravdepodobne dotknutých povodňovým ohrozením podľa všetkých dostupných scenárov ohrozenia (Q_{10} , Q_{100} , Q_{1000}) v priemere za rok – tzv. ročná strata.

Alternatívy pre hodnotenie počtu obyvateľov dotknutých povodňovým ohrozením:

a) Absolútny počet obyvateľov dotknutých jednotlivými (vybranými) povodňovými scenármi v geografickej oblasti.

b) Podiel obyvateľov dotknutých jednotlivými (vybranými) povodňovými scenármi z ich celkového počtu.

Počet dotknutých obyvateľov je možné vzťahovať k celkovému počtu obyvateľov v celej geografickej oblasti (GO), alebo (pokiaľ je v GO viacej obcí) k počtu obyvateľov v jednotlivých obciach.

B) Doplnkové hľadiská

B.1 Rozsah chránených území (a ich kategórie) potenciálne ohrozených znečistením pri povodni s dobou opakovania 100 rokov.

B.2 Počet významných zdrojov znečistenia (a ich typ) potenciálne zaplavených Q_{100} .

B.3 Počet a kategórie kultúrnych pamiatok dotknutých Q_{100} .

Rozlohy jednotlivých geografických oblastí sa od seba významne odlišujú (jednotky až tisíce km²). Aby bolo možné porovnávať mieru rizika medzi geografickými oblasťami a stanoviť tak priority pri riešení protipovodňovej ochrany, bolo potrebné vzťahovať hodnoty základných hľadísk k ploche zastavaného územia v geografickej oblasti.

Vlastné hodnotenie geografických oblastí bolo potrebné uskutočniť v postupných krokoch:

- 1) Stanovenie potenciálnych škôd v priemere za rok vzťahnutých na jednotku zastavanej plochy geografickej oblasti.

- 2) Stanovenie počtu obyvateľov dotknutých povodňovým ohrozením v priemere za rok vzťahnutého na jednotku zastavanej plochy geografickej oblasti.
- 3) Stanovenie rozsahu chránených území potenciálne ohrozených znečistením pri povodni s dobou opakovania raz za 100 rokov
 - pre každú geografickú oblasť vytvoriť zoznam typov dotknutých chránených území – pomocné hľadisko pre prioritizáciu.
- 4) Stanovenie počtu významných zdrojov znečistenia potenciálne zaplavených Q_{100} v geografickej oblasti,
 - pre každú geografickú oblasť vytvoriť zoznam kategórií významných zdrojov – pomocné hľadisko pre prioritizáciu.
- 5) Stanovenie počtu a kategórií kultúrnych pamiatok dotknutých Q_{100} v geografickej oblasti.
- 6) Prvotné zoradenie geografických oblastí urgentnosti riešenia bude podľa ich realizovateľnosti do roku 2027.
- 7) V prípade rovnakých hodnôt sa poradie uskutoční zostupným zoradením podľa hodnoty potenciálnych škôd vzťahnutých na jednotku plochy.
- 8) V prípade blízkych hodnôt potenciálnych škôd je výsledné poradie geografických oblastí možné upravovať na základe počtu dotknutých obyvateľov v priemere za rok vo vzťahu k jednotke plochy geografickej oblasti.
- 9) Doplnkové hľadiská sa v posudzovaní urgentnosti riešenia povodňovej ochrany využijú pri ich individuálnom posudzovaní, kedy je potrebné zahrnúť znalosť daného územia a problémy, s ktorými sa toto územie v dlhodobom horizonte potýka.

Uvedené kroky slúžia k prvotnej prioritizácii geografických oblastí z pohľadu urgentnosti riešenia protipovodňovej ochrany. Dôležitým aspektom, ktorý vstupuje do finálneho hodnotenia, je miestna znalosť daného územia a rámcové priority, ako napr. množstvo alokovaných prostriedkov na opatrenia.

Návrh prioritizácie realizácie navrhovaných opatrení na ochranu pred povodňami do roku 2027 a po roku 2027 je zobrazený v Tab. 6.2 Stanovenie priorit navrhnutých opatrení na realizáciu v povodí Slanej. Navrhované opatrenia sú rozdelené do troch prioritných skupín (viď. stĺpec *Prioritná skupina v rámci SR*), a to:

1. projekty realizované v geografických oblastiach najviac prioritných podľa PMPR;
2. projekty realizované v geografických oblastiach stredne prioritných podľa PMPR;
3. projekty realizované v geografických oblastiach menej prioritných podľa PMPR.

Zaradenie navrhovaných opatrení do prioritných skupín je na základe predpokladanej realizovateľnosti opatrení:

- Prioritná skupina 1. - opatrenia s predpokladanou realizovateľnosťou do roku 2027.
- Prioritná skupina 2. - opatrenia s predpokladanou realizovateľnosťou čiastočne do roku 2027.
- Prioritná skupina 3. - opatrenia s predpokladanou realizovateľnosťou po roku 2027.

Do realizácie navrhovaných preventívnych opatrení na dosiahnutie cieľov plánu manažmentu povodňového rizika sa môže zapojiť široké spektrum subjektov verejnej správy, združenia fyzických alebo právnických osôb, neziskové organizácie poskytujúce všeobecne

prospešné služby a fyzické alebo právnické osoby oprávnené na podnikanie. Subjekty, ktoré nie sú správcami vodohospodársky významných vodných tokov a drobných vodných tokov, sa môžu zapojiť do realizácie preventívnych opatrení na ochranu pred povodňami realizovanými mimo vodných tokov. Do tejto skupiny opatrení spadajú tzv. zelené opatrenia realizovateľné v rámci Operačného programu Kvalita životného prostredia.

Tab. 6.2 Stanovenie priorit navrhnutých opatrení na realizáciu

Poradové číslo priority v rámci časťkového povodia	Poradové číslo priority v rámci SR	Prioritná skupina v rámci SR	Kód geograf. oblasti	Realizovateľnosť	PE Pomerový ukazovateľ efektívnosti	AE Absolútny ukazovateľ efektívnosti [mil. €]	AO Absolútny rozdiel počtu dotkn. obyvateľov	Ochr. obyv. pred opatreniami [%]	Ochr. obyv. po opatreniach [%]	Realizovateľnosť opatrení podľa § 4 bod. 2, písm. a) Zákona č. 7/2010 Z. z [%]	Opatreniami ochránené územia a objekty			
											CHÚ [m ²]	Významné zdroje znečistenia	NKP	UNESCO
1		3	SKS005FD	po 2027	4.87	8.59	4	99.83	100	100.00	605 827.89	0	0	0
2		3	SKS007FD	po 2027	3.07	22.98	123	98.65	100	100.00	1 294 396.42	0	2	0
3		3	SKS002FD	po 2027	3.64	1.85	13	99.32	100	100.00	0.00	0	0	0
4		3	SKS006FD	po 2027	2.61	7.24	103	99.07	100	100.00	40 906.44	0	10	0
5		3	SKS009FD	po 2027	2.27	2.17	5	99.46	100	100.00	7 802.79	0	0	0
6		3	SKS003FD	po 2027	1.00	0.00	7	99.57	100	0.09	1 839 236.33	0	0	0

Poradové číslo priority v rámci čiastkového povodia	Poradové číslo priority v rámci SR	Prioritná skupina v rámci SR	Kód geograf. oblasti	Realizovateľnosť	PE Pomerový ukazovateľ efektívnosti	AE Absolútny ukazovateľ efektívnosti [mil. €]	AO Absolútny rozdiel počtu dotkn. obyvateľov	Ochr. obyv. pred opatreniami [%]	Ochr. obyv. po opatreniach [%]	Realizovateľnosť opatrení podľa § 4 bod. 2, písm. a) Zákona č. 7/2010 Z. z [%]	Opatreniami ochránené územia a objekty			
											CHÚ [m ²]	Významné zdroje znečistenia	NKP	UNESCO
7		3	SKS011FD	po 2027	0.72	-19.93	178	99.56	100	0.00	37 893 169.15	3	17	0
8		3	SKS010FD	po 2027	0.86	-6.95	81	99.77	100	0.00	18 423 741.37	2	12	0
9		3	SKS001FD	po 2027	0.57	-0.57	5	99.96	100	0.00	92 445.87	0	0	0
10		3	SKS008FD	po 2027	0.22	-2.74	3	98.01	100	0.00	12 871.24	1	0	0
11		3	SKS004FD	po 2027	0.80	-0.18	1	99.69	100	0.00	175 532.64	0	0	0

Poznámky:**Prioritná skupina v rámci SR**

1 opatrenia s predpokladanou realizovateľnosťou do roku 2027

2 opatrenia s predpokladanou realizovateľnosťou čiastočne do roku 2027

3 opatrenia s predpokladanou realizovateľnosťou po roku 2027

PE - pomerový ukazovateľ efektívnosti opatrení

AE - absolútny ukazovateľ efektívnosti opatrení

AO - absolútny rozdiel počtu dotknutých obyvateľov pred a po návrhu opatrení v geografickej oblasti

Ochr. obyv. pred opatreniami - podiel ochránených obyvateľov z celkového počtu obyvateľov v geografickej oblasti/obci pred návrhom opatrení

Ochr. obyv. po opatreniach - podiel ochránených obyvateľov z celkového počtu obyvateľov v geografickej oblasti/obci po návrhu opatrení

Realizovateľnosť opatrení podľa § 4 bod. 2, písm. a) Zákona č. 7/2010 Z. z - podiel novej realizovateľnosti navrhovaných opatrení určených v alternative 1 tak, aby bola investícia ešte ekonomicky efektívna

Vysvetlenie skratiek

CHÚ - Rozsah opatreniami ochránených chránených území, ktoré sú potencionálne ohrozené znečistením pri povodni s pravdepodobnosťou opakovania raz za 100 rokov

Významné zdroje znečistenia - počet významných zdrojov znečistenia ochránených opatreniami pri povodni s dobou opakovania raz za 100 rokov

NKP - počet národných kultúrnych pamiatok ochránených opatreniami pri povodni s pravdepodobnosťou opakovania raz za 100 rokov

UNESCO - počet pamiatok UNESCO ochránených opatreniami pri povodni s pravdepodobnosťou opakovania raz za 100 rokov

6.3 Vypracovanie odhadov povodňových škôd, ktoré by mohli spôsobiť povodne na dotknutých územiach bez realizácie preventívnych opatrení navrhnutých na splnenie cieľov manažmentu povodňového rizika

Nižšie uvedené postupy slúžia na vyjadrenie rizika na základe potenciálnych povodňových škôd, predovšetkým na bytovom fonde, stavebných objektoch a ich zariadeniach, na občianskej vybavenosti, na ďalšej infraštruktúre (komunikácie, inžinierske siete), v priemyselnej a poľnohospodárskej výrobe. Pre každý scenár povodňového ohrozenia určí odhad pravdepodobnosti jeho výskytu. Kvantifikácia rizika je konečným krokom.

Popísané postupy vyčíslenia škôd používané v procese plánovania vychádzajú z povodňovej smernice (2007/60/ES). Pre potreby tretieho plánovacieho cyklu (2022-2027) boli jednotlivé parametre (hodnoty majetku, jednotlivé podiely kategórií majetku, cenové indexy, inflačné koeficienty) aktualizované na základe podkladov Štatistického úradu Slovenskej republiky (ŠÚ SR) a ďalších poskytovateľov.

Pre plnenie poslednej fázy plánovacieho cyklu podľa Povodňovej smernice, t. j. pre spracovanie plánov pre zvládanie povodňových rizík, sa predpokladá aplikácia metód vyjadrenia rizík na podklade potenciálnych škôd. Takto získané dáta budú využité predovšetkým na stanovenie prioritizácie opatrení v jednotlivých geografických oblastiach.

Potenciálne materiálne škody sa posudzujú a hodnotia pre nasledujúce kategórie objektov, prípadne aktivít:

- bytový fond a vybavenosť bytov, rodinných domov a ďalších obytných domov,
- občianska vybavenosť (školy, zdravotnícke zariadenia, obchody, kultúrne stánky, historické pamiatky, športoviská a pod.),
- dopravná infraštruktúra (cesty, železnice, nádražia, mosty, priepustky, parkoviská, vodné cesty, dopravné prostriedky),
- systémy inžinierskych sietí,
- vodné hospodárstvo (vodné toky, vodné diela, vodárenské systémy, čističky odpadových vôd, kanalizácia),
- poľnohospodárstvo (objekty, pestovanie rastlín, chov hospodárskych zvierat),
- lesné hospodárstvo,
- priemysel, energetika, služby a ťažba surovín

Nasledujúce škody, vzhľadom k veľkej subjektivite metód, je doporučené posudzovať oddelene:

- počet obyvateľov dotknutých povodňovým ohrozením,
- škody postihujúce rôzne zložky životného prostredia (vodu, pôdu, vegetáciu, živočíšne druhy – v súvislosti so skládkami odpadu, únikom nebezpečných látok a iné),
- negatívne dopady povodní na kultúrne dedičstvo.

Pre stanovenie potenciálnych škôd a následné hodnotenie efektívnosti opatrení na ochranu pred negatívnymi dopadmi povodní sa používa priemerná hodnota výslednej škody pre jednotlivé kategórie majetku.

Obstarávacie ceny sú odvodené z cenových ukazovateľov v stavebníctve, ktoré vychádzajú z publikácie Technicko-Hospodárske Ukazovatele, Rozpočtové ukazovatele priemernej rozpočtovej ceny na mernú jednotku objektu (Nagy a kol., 2021). Pre vyčíslenie potenciálnych povodňových škôd metódou KP sa používa nasledujúci vzťah:

$$D_{ik} = E_{ik} C_k L_k$$

kde:

- i index objektu v danej kategórii objektov,
- k index jednotlivých hodnotených kategórií (pozri nižšie),
- E množstvo či veľkosť zasiahnutého objektu podľa kategórie [ks], [m], [m²], alebo [m³],
- C jednotková cena mernej jednotky podľa hodnotenej kategórie [EUR/ks], [EUR/m], [EUR/m²], alebo [EUR/m³]
- L poškodenie pre jednotlivé kategórie vyjadrené v závislosti na zaplavení či hĺbke zaplavenia [%],
- D škoda daného objektu a kategórie [EUR].

Základný princíp výpočtu pre jednotlivé kategórie škôd je stále rovnaký a líši sa len v merných jednotkách a cenách jednotlivých kategórií objektov. Používané sú dĺžkové jednotky [m], jednotky obostavaného priestoru [m³] a plošné jednotky [m²]. Poškodenie a súvisiaca škoda závisí pri stavebných objektoch na hĺbke zaplavenia a pri kategóriách ako sú inžinierske siete (IS), dopravná infraštruktúra, poľnohospodárstvo sa zanedbáva závislosť na hĺbke záplavy ako obtiažne definovateľná a menej významná.

Škody na objektoch D_k sa pre jednotlivé kategórie sčítajú podľa vzťahu:

$$D_k = \sum_i D_{ik}$$

Celková škoda D sa v hodnotenom území sčíta naprieč jednotlivými kategóriami škôd (aktivít) pre dané Q_N , teda scenár ohrozenia.

$$D_N = \sum_k D_k$$

V nasledujúcej časti budú popísané postupy stanovenia potencionálnych škôd podľa jednotlivých kategórií:

- **Škody na budovách:**

Vzťah pre výpočet škôd:

$$D_{SO} = A \cdot L_I(h) \cdot C_I$$

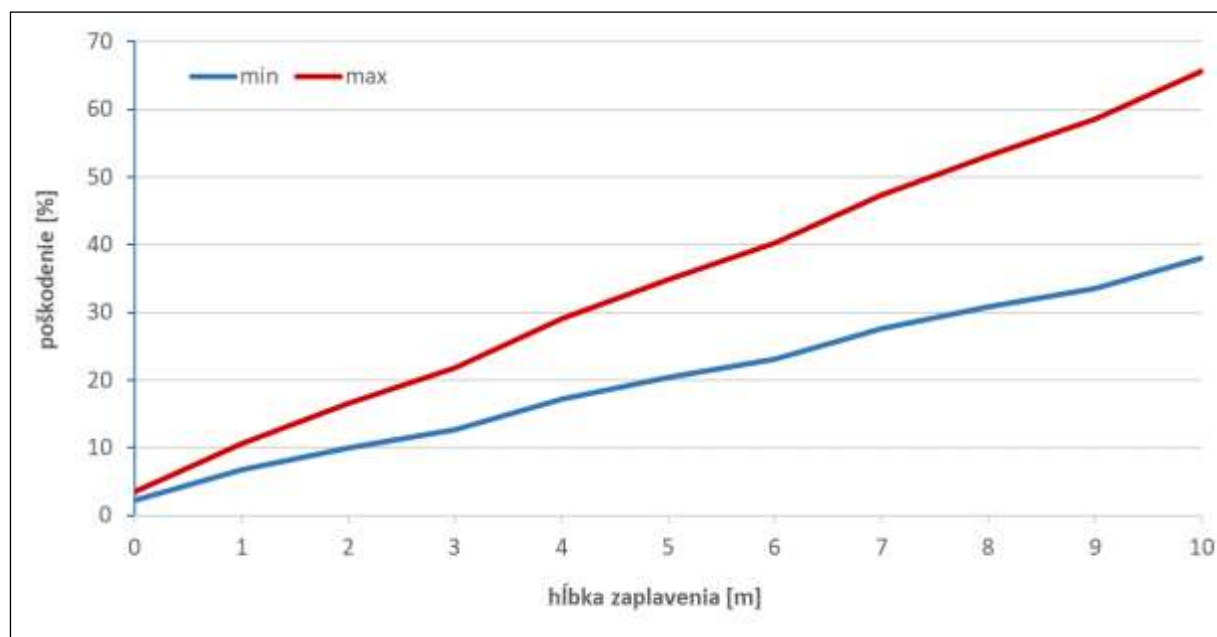
kde:

- D_{SO} škoda na budove (stavebnom objekte) [EUR]
- A plocha pôdorysu polygónu budovy [m²]
- $L_I(h)$ poškodenie stanovené z KP pre danú hĺbku záplavy v okolí budovy (Tab. 6.3, Obr. 6.1)
- C_I jednotková cena jedného štandardného podlažia budovy [EUR/m²]

Nenulové poškodenie pri nulovej hĺbke vyjadruje škodu na podpivničených častiach budov (Tab. 6.3, Obr. 6.1).

Tab. 6.3 Percentuálne vyjadrenie minimálneho a maximálneho poškodenia (L) na budovách v závislosti na hĺbke zaplavenia (Horský, 2008)

Poškodenie [%]	Hĺbka zaplavenia [m]										
	0	1	2	3	4	5	6	7	8	9	10
L_{\min}	2,23	6,69	9,93	12,69	17,15	20,38	23,15	27,61	30,84	33,61	38,07
L_{\max}	3,55	10,64	16,50	21,89	28,98	34,84	40,23	47,32	53,18	58,57	65,66



Obr. 6.1 Krivka poškodenia vyjadrujúca minimálnu a maximálnu mieru poškodenia budov v závislosti na hĺbke zaplavenia (Horský, 2008). Z dôvodu zjednodušenia výpočtu vyjadruje krivka poškodenie vzťahnuté na cenu m^2 jedného podlažia, takže zaplavením ďalších podlaží sa jednotková cena nenavysúva, iba sa zvyšuje percentuálne poškodenie, tak ako je objekt postupne zaplavovaný.

Stanovenie jednotkových cien a potenciálnych škôd na budovách

Jednotková cena pre budovy je vyjadrená ako vážený priemer z cenových ukazovateľov v stavebníctve. Váhy pre jednotlivé kategórie budov (Tab. 6.4) predstavujú ich zastúpenie v celkovej zastavanej ploche. Cenové ukazovatele jednotlivých kategórií budov sú ceny za meter kubický obostavaného priestoru (Nagy a kol., 2021). Do výpočtu škôd vstupuje univerzálna výška jedného podlažia 3 m. Preto je možné výslednú obstarávaciu cenu previesť na jednotku plochy.

Tab. 6.4 Cenové ukazovatele pre budovy (Nagy, J. a kol., 2021) a odvodenie jednotkových cien pomocou váženého priemeru

Kategórie podľa THU	Obstarávacia cena [EUR/m ³]	Podiel z celkovej plochy
801 Budovy občianskej výstavby	297,70	0,0987
802 Haly občianskej výstavby	187,81	0,0195
803 Budovy pre bývanie	247,34	0,3856
811 Haly pre výrobu a služby	166,74	0,2259
812 Budovy pre výrobu a služby	208,12	0,2714
Vážený priemer obstarávacej ceny na jednotku obostavaného priestoru [EUR/m ³]		223,00
Obstarávacia cena na jednotku plochy pôdorysu pri výške podlažia 3 m [EUR/m ²]		669,00

- **Škody na vybavení budov na bývanie a občiansku vybavenosť**

K škodám na vybavení budov pre bývanie a občiansku vybavenosť dochádza až od určitej úrovne zaplavenia používaných podlaží. Z tohto dôvodu sú do odhadu škôd zahrnuté iba budovy s minimálnou hĺbkou zaplavenia (h_{min}) 0,5 m a viac.

Vzťah pre výpočet škôd:

$$D_V = A \cdot ZV$$

kde:

D_V škoda na vybavení budov [EUR]

A pôdorysná plocha zasiahnutých budov na bývanie a občianskú vybavenosť s hĺbkou zaplavenia $h_{min} = 0,5$ m a viac [m²]

ZV jednotková škoda [EUR/m²]

Výpočet jednotkovej škody na vybavení budov pre bývanie a občiansku vybavenosť vzťahnutý na jednotku pôdorysnej plochy budovy vychádza zo štatistík ŠÚ SR, ktorý eviduje informácie o bytoch a ich vybavení základnými predmetmi dlhodobého používania v percentách (tabuľka T 5-6 Vybavenie domácností vybranými predmetmi dlhohodobej spotreby – EU SILC, Štatistická ročenka Slovenskej republiky, 2021). Informácie, ktoré neboli dohľadované v evidencii ŠÚ SR, boli prevzaté z podkladov Českého štatistického úradu (tabuľka 5.e: Vybrané údaje o bytĕ, vybavenosť predmety dlouhodobého užívání, Vydání a spotřeba domácností statistiky rodinných účtů - doplňující třídění, <https://www.czso.cz/>). Ceny predmetov základného vybavenia bytov za jednotlivé mesiace predchádzajúceho roku (január-október 2022) boli na vyžiadanie získané od ŠÚ SR.

Podľa percenta zastúpenia jednotlivých predmetov vybavenia všetkých domácností je upravená ich cena pre výsledný výpočet jednotkovej škody (Tab. 6.5). Vybavenie domácností uvedené v tzv. „spotrebiteľskom koši“ predstavuje približne 15 % celkového vybavenia bytu, preto je konečná suma prepočítaná na 100 %.

Tab. 6.5 Stanovenie jednotkovej škody pre vybavenie budov

Položka	Cena	Zastúpenie v domácnosti	Redukcia ceny
Jednotka	[EUR]	[%]	[EUR]
Kuchynská linka	513,01	100,00	513,01
Sporák kombinovaný	310,62	99,50	309,06
Elektrický podlahový vysávač prachu	107,76	99,00	106,68
Sedacia súprava rohová	706,23	99,00	699,17
Automatická práčka	397,58	98,90	393,21
Kombinovaná chladnička s mrazničkou	460,30	106,10	483,38
Ultra HD (4K) LED Televízor	585,21	99,00	579,36
Celkom sledované položky [EUR]	(15 % celku)		3 088,86
Koeficient zastúpenia na celkovom vybavení [%]	15 %		15 %
Celková hodnota vybavenia bytovej jednotky [EUR]	(100 % celku)		20 592,43
Hodnota vybavenia na m ² jednotky [EUR/m ²] *) (Veľkosť jednotky s príslušenstvom je cca 110 m ²)	(Celkom / 110)		187,20
Podiel poškodenia [%]	min		23,80 %
	max		45,30 %
Jednotková škoda podľa percenta poškodenia ZV [EUR/m ²]	min		44,55
	max		84,80

*) pozn.: Pri prepočte ceny na m² sa predpokladá priemerná celková plocha jedného bytu 110 m² (zahŕňa veľkosť bytu, spoločných priestorov častí domov, stien a rozdielu rozmerovej nepresnosti dát ZBGIS).

Zdroj informácií: ceny sú vybrané zo spotrebného koša – dáta boli poskytnuté ako xlsx tabuľka emailom od Štatistického úradu Slovenskej republiky. Zastúpenie v domácnosti bolo získané z publikácie - ŠTATISTICKÁ ROČENKA Slovenskej republiky 2021 (kapitola 5: Príjmy, výdavky a spotreba domácností, Tabuľka T 5-6: Vybavenie domácností vybranými predmetmi dlhodobej spotreby). Štatistický úrad Slovenskej republiky, Bratislava 2021)

• Škody na športových plochách

Pre stanovenie škody na športových plochách (vonkajšie ihriská na rôzne druhy športu) sa vychádza z priemernej obstarávacej ceny jednotlivých typov povrchov členených podľa THU a z ich možného poškodenia (Tab. 6.6). Konkrétne sa jedná o ceny podľa tabuľky 823.3 – **Nekryté plochy pre telovýchovu**, v ktorej sú uvedené ceny pre jednotlivé druhy povrchov športovísk. Jednotkové škody ZH_i sú stanovené percentom poškodenia z jednotkových cien vzťahnutých na plochu. Pokiaľ nie je možné ceny rozlíšiť, použije sa univerzálna jednotková škoda ZH, ktorá je odvodená z priemernej ceny uvedenej pre kategóriu **Nekryté plochy pre telovýchovu (kód 823.3)**.

Tab. 6.6 Ceny a jednotkové škody športových povrchov na 1 m²

Označenie	Druh povrchu	Jednotková cena	Zdroj	Poškodenie [%]		Zastúpenie [%]	Jednotková škoda ZH _i [EUR/m ²]	
		[EUR/m ²]		(THU)	min		max	min
ZH ₁	vegetačný	22,25	823.3.1	20,0	30,0	50	4,45	6,68
ZH ₂	monolitický betónový	499,86	823.3.4	0,6	1,2	35	3,00	6,00
ZH ₃	kamenivo obaľované živcou	47,29	823.3.7	6,0	12,0	15	2,84	5,67
ZH	celkom					100	3,70	6,29

Výpočet škôd podľa vzťahu:

$$D_H = A \cdot ZH$$

A plocha športových plôch [m²]

ZH jednotková škoda [EUR/m²]

- **Škody na pozemných komunikáciách**

Pri stanovovaní potenciálnych škôd sa pozemné komunikácie rozlišujú na cestnú, diaľničnú sieť a železnice.

Ceny pre odvolenie škôd na pozemných komunikáciách vychádzajú z cenníkov THU (Nagy a kol., 2021), konkrétne z tabuliek **822 – Komunikácie pozemné a letiská** a z **824 – Železnice koľajové** (Cenové ukazovatele cestnej siete sa vzťahujú k ploche komunikácií (Tab. 6.7)).

Uvedený priemer kategórie Pozemné komunikácie je prevzatý z cenníkov THU a pre kategóriu Železnica koľajová je výsledný uvedený priemer vypočítaný z priemerov čiastkových podkategórií – Spodok a Zvršok (824 1/824 3/824 8/824 9).

Tab. 6.7 Cenové ukazovatele pozemných komunikácií

Komunikácie	Jednotky	Zdroj ceny	Cena podľa THU	Poškodenie [%]		Stratová cena ZK _i [EUR/m ² , EUR/m]		
				min	max	označenie	min	max
Pozemné komunikácie	[EUR/m ²]	822.2.7	101,04	2,06	4,12	ZK ₁	2,08	4,16
Železnice koľajové	[EUR/m]	824.1.3	913,77	5,80	9,07	ZK ₂	53,00	82,88

Cenové ukazovatele cestnej siete sa vzťahujú k ploche komunikácií. Vzhľadom k tomu, že geografické objekty cestnej siete sú v ZBGIS reprezentované líniami, je potrebné pomocou tzv. náhradnej šírky komunikácie stanoviť ich plochu (Tab. 6.8).

- **Škody na cestnej a diaľničnej sieti**

Škody na cestnej a diaľničnej sieti v [EUR] sú vyjadrované pomocou jednotkovej škody ZK₁ v [EUR/m²] vztiahnuté k celkovej zaplavenej ploche všetkých komunikácií v [m²].

Vzťah pre výpočet škôd:

$$D_{SiDa} = A \cdot ZK_1$$

A zaplavená plocha komunikácií [m²] prepočítaná cez náhradné šírky (Tab. 6.8)

ZK₁ jednotková škoda [EUR/m²] (Tab. 6.7)

Tab. 6.8 Náhradná šírka komunikácie podľa jej typu (atribút Typ cesty)

RDT	Typ cesty	Šírka [m]
300	Diaľnica	10
301	Rýchlostná cesta	10
302	Cesta 1. triedy	10
303	Cesta 2. triedy	8
304	Cesta 3. triedy	8
1	Ulica	8
305	Miestna, účelová komunikácia	3
308	Privádzač diaľnica	10
309	Privádzač rýchlostná cesta	10
310	Privádzač 1.trieda	10
307	Privádzač	8

- **Škody na železničnej sieti**

Škody na železničných sieťach sú vyjadrované pomocou jednotkovej škody ZK_2 v [EUR/m] vztiahnutej k celkovej dĺžke zaplavených koľají železničných tratí [m].

Vzťah na výpočet škôd:

$$D_{zel} = dk \cdot ZK_2$$

dk zaplavená dĺžka koľají [m]

ZK_2 jednotková škoda [EUR/m] – minimálna a maximálna (Tab. 6.7)

- **Škody na inžinierskych sieťach**

Výpočet vychádza z predpokladu, že inžinierske siete sú vedené súbežne so všetkými komunikáciami, a preto je dĺžka inžinierskych sietí (IS) odvodená od dĺžky pozemných komunikácií.

Rozdelenie inžinierskych sietí a ich jednotkové škody:

- Elektrina – ZIS_2
- Voda – ZIS_3
- Kanalizácia – ZIS_4
- Plyn – ZIS_5
- Telekomunikácie – ZIS_6

Cenníky pre odvodnenie škôd na inžinierskych sieťach vychádzajú z cenníkov THU (Nagy a kol., 2021), konkrétne z tabuliek **827 - Potrubné vedenia, diaľkové a prípojky** a **828 - Elektrické vedenia a lanovky** (Tab. 6.9).

Pre druh Inžinierske siete - Elektrické rozvody bola cena vypočítaná ako priemer podkategórie 828 7 D, pre Telekomunikácie bola cena vypočítaná ako priemer podkategórie 828 8.

Tab. 6.9 Cenové ukazovatele pre inžinierske siete

Inžinierske siete	Zdroj ceny	Cena podľa THU [EUR/m]	Poškodenie [%]		Stratová cena [EUR/m]		
			min	max	min	max	
Elektrické rozvody	ZIS ₂	828	69,29	0,33	0,98	0,23	0,68
Rozvody vody	ZIS ₃	827	532,63	0,35	0,39	1,86	2,08
Miestne kanalizácie	ZIS ₄	827	1 154,35	0,50	0,52	5,77	6,00
Miestne plynovody	ZIS ₅	827	196,02	0,20	0,25	0,39	0,49
Elektronické komunikačné siete - telekomunikácie	ZIS ₆	828	179,01	0,77	2,31	1,38	4,14
Celkom	ZIS₁					9,64	13,38

Vzťah pre výpočet škôd:

$$D_{IS} = dk \cdot ZIS_n$$

dk zaplavená dĺžka pozemných komunikácií [m]

ZIS_n jednotková škoda [EUR/m] pre jednotlivé inžinierske siete (Tab. 6.9)

- **Škody na mostoch**

Ceny pre odvodenie škôd na mostoch vychádzajú z cenníkov THU (Nagy a kol., 2021), konkrétne z tabuľky **821 – Mosty**.

Tab. 6.10 Cenové ukazovatele a miera poškodenia pre mosty

Mosty (Druh dopravného prostriedku)	Zdroj ceny	Cena podľa THU [EUR/m ²]	Úroveň zaplavenia mostovky	Poškodenie [%]		Jednotková škoda [EUR/m ²]		
				min	max	min	max	
Mosty pozemných komunikácií (Cesta)	M ₁	821.1. priemer	2 009,91	pod	1,00	1,40	20,10	28,14
				po	10,00	20,0	200,99	401,98
				nad	20,00	40,00	401,98	803,96
Železničné mosty (Železnica)	M ₂	821.2. priemer	3 562,55	pod	1,00	1,40	35,63	49,88
				po	10,00	20,00	356,26	712,51
				nad	20,00	40,00	712,51	1 425,02
Priemyselné mosty, lávky a mosty pre chodcov (Chodník)	M ₃	821.4. priemer	1 746,10	pod	1,00	1,40	17,46	24,45
				po	10,00	20,00	174,61	349,22
				nad	20,00	40,00	349,22	698,44

Pri výpočte škôd na mostoch sa ďalej zohľadňuje vplyv pozdĺžneho sklonu dna vodného toku charakterizujúceho dynamický účinok prúdiacej vody v mieste mostu. Ten je definovaný redukčným koeficientom rk . Sklon je možné stanoviť napr. z pozdĺžneho profilu vodného toku (Tab. 6.11).

Tab. 6.11 Hodnoty redukčného koeficientu rk

Pozdĺžny sklon dna vodného toku [%]	Redukčný koeficient rk [-]
0 - 1	0,85
1 - 2	0,90
2 - 6	1,00
> 6	1,15

Vzťah pre výpočet škôd na mostoch a lávkach:

$$D_{Mo} = A \cdot ZM_i \cdot rk$$

- A plocha mostu/lávky [m^2]
 ZM_i jednotkové škody [EUR/m^2] (Tab. 6.10)
 rk redukčný koeficient podľa pozdĺžneho sklonu dna vodného toku (Tab. 6.11)

- **Škody na vodohospodárskej infraštruktúre**

Škody na majetku správcov vodných tokov a povodí sa stanovujú súhrnne pre úseky vodných tokov, ktoré sú vymedzené na základe evidencie dlhodobého hmotného majetku (DHM) evidovaného správcom toku, prevádzkových nákladov (odpisov), hydrografických súvislostí a hydrologických charakteristík. K úseku sa vzťahujú základné hydrologické charakteristiky profilu relevantnej vodomernej stanice A [km^2], Q_a [m^3/s] a hodnoty N-ročných prietokov Q_N [m^3/s].

Úsek je zaradený podľa hodnoty Q_a do kategórie úsekov vodných tokov A, B alebo C (Tab. 6.12)

Tab. 6.12 Vyjadrenie poškodenia vodohospodárskej infraštruktúry v závislosti na miere povodňového ohrozenia (Q_N)

Kategórie vodných tokov	Poškodenie [%] v závislosti na miere povodňového ohrozenia (Q_N)		
	Q_{10}	Q_{100}	Q_{1000}
A – úseky vodných tokov s Q_a do $10,0 m^3/s$	11,35	20,62	23,10
B – úseky vodných tokov s Q_a $10,1 - 25,0 m^3/s$	7,82	13,51	14,86
C – úseky vodných tokov s Q_a nad $25,0 m^3/s$	2,41	3,78	4,07

Celková cena majetku C_s vzťahnutá k úseku vodného toku je získaná súčtom hodnôt C jednotlivých DHM.

Vzťah pre výpočet škôd:

$$D_{VH} = C_s \cdot L_{k,N}$$

C_s aktuálna cena majetku na úseku vodného toku [EUR],

$L_{k,N}$ poškodenie [%] pre kategóriu vodného toku ($k = A, B$ alebo C) a požadovaný scenár povodňového ohrozenia vyjadrený dobou opakovania kulminačného prietoku ($N=10, 100, 1\ 000$) – Tab. 6.12.

Vodohospodársku infraštruktúru z veľkej časti predstavujú objekty s dobou životnosti desiatok rokov (vodné nádrže, vodné elektrárne, protipovodňové opatrenia a pod.). Z tohto dôvodu sa doporučuje z obstarávacej hodnoty majetku (podľa roku obstarania investície) stanoviť reprodukčnú cenu podľa vzťahu:

$$RC = OC \cdot K_i$$

RC reprodukčná cena DHM [EUR],

OC obstarávacia cena DHM [EUR],

K_i koeficient prepočtu hodnoty majetku.

Koeficienty prepočtu hodnoty majetku (K_i) sú stanovené ako cenové indexy vodných diel a nebytových budov na úroveň aktuálneho roku.

- **Škody v poľnohospodárstve**

Jednotková škoda na rastlinnej výrobe je založená na priemerných cenách nákladov na pestovanie základných plodín publikovaných Výskumným ústavom ekonomiky

poľnohospodárstva a potravinárstva (VÚEPP, 2021) a na priemernej ročnej škode odvodenej z pomerového rozloženia škôd na jednotlivých plodinách v priebehu roka v závislosti na období príchodu povodne (Tab. 6.13; Satrapa, 1999).

Tab. 6.13 Percentuálny odhad poškodenia rastlinnej produkcie v jednotlivých mesiacoch roka (údaje platné pre ČR)

[%]	I	II	III	IV	V	VI	VII	VIII	IX	X	XI	XII
obilniny	15	15	35	50	80	80	80	5	5	15	15	15
kukurica	15	15	15	40	50	70	80	80	80	80	15	15
repka olejná	50	50	60	65	90	90	10	50	50	50	50	50
slnečnica	20	20	20	40	55	70	80	80	80	80	10	10
zemiaky	20	20	20	40	60	60	80	80	80	20	20	20
cukrová repa	15	15	15	30	30	50	70	80	80	15	15	15

Vzhľadom k častým zmenám pestovaných plodín na obhospodarovaných plochách a k relatívne malému podielu potenciálnych škôd na rastlinnej produkcii vzhľadom k celkovým povodňovým škodám, sa pre rastlinnú výrobu používa priemerná jednotková cena a škoda vzťahnutá na 1 ha obhospodarovanej plochy (Tab. 6.14). Jednotková cena je spočítaná váženým priemerom osevných plôch najvýznamnejších plodín podľa štatistiky osevov v roku 2020 (VÚEPP, 2021).

Vzťah pre výpočet škôd:

$$D_z = A \cdot ZZ$$

A zaplavená plocha poľnohospodárskej pôdy [ha]

ZZ jednotková škoda [EUR/ha] – minimálna a maximálna

Tab. 6.14 Prehľad jednotkových škôd v rastlinnej výrobe vzťahnutých na 1 ha obhospodarovanej plochy (VÚEPP, 2021)

Plodina	Osevná plocha		Náklady na pestovanie [EUR / ha]	Poškodenie [%]		Jednotková škoda ZZ [EUR/ha]	
	[ha]	[%]		min	max	min	max
obilniny	19 800,89	30,42	751,50	15	80	112,73	601,20
kukurica	8 249,57	12,67	1 219,37	15	80	182,91	975,50
repka olejná	5 362,25	8,24	1 207,93	10	90	120,79	1 087,14
slnečnica	173,96	0,27	862,08	10	80	86,21	689,66
zemiaky	806,64	1,24	9 752,86	20	80	1 950,57	7 802,29
cukrová repa	11 295,25	17,35	1 933,13	15	80	289,97	1 546,50
vážený priemer			1 341,02	14	81	194,21	1 088,55

Živočišna výroba

Škody na živočišnej výrobe sú stanovované rovnakým postupom ako škody v priemysle.

- **Škody v priemysle**

Potenciálne škody v priemysle sú stanovované pre plochy identifikované ako priemyselné areály. Predovšetkým sa jedná o výber plôch z triedy objektov.

Hlavným podkladom pre stanovenie jednotkovej ceny pre škody v priemysle je celkový štatistický prehľad pre priemyselnú výrobu a energetický priemysel (sekcie C – Priemyselná výroba, D – Dodávka elektriny, plynu, pary a studeného vzduchu, podľa Štatistickej klasifikácie ekonomických činností). Z nich sa hodnota majetku stanovuje ako súčet

dlhodobého majetku, zásob a 1/3 pasív vlastného kapitálu za posledný dostupný rok z publikovaného obdobia. Tento súčet je vzťahnutý k celkovej ploche priemyselných areálov na Slovensku a na základe týchto hodnôt je odvodená jednotková cena na m² priemyselných plôch.

Samotná škoda je následne definovaná percentom škody z jednotkovej ceny.

Vzťah pre výpočet škôd:

$$D_p = A \cdot ZP$$

A plocha areálov [m²]

ZP jednotková škoda [EUR/m²]

- **Odhad rizika na základe potenciálnych povodňových škôd**

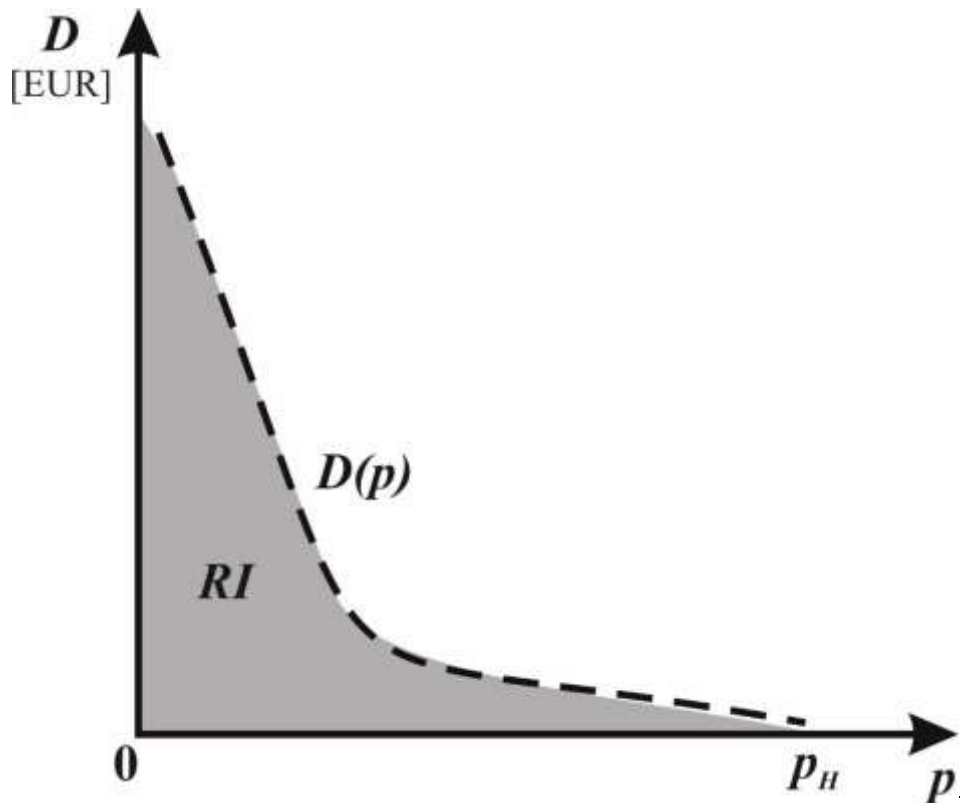
Vyjadrenie priemerného ročného ekonomického povodňového rizika RI vychádza zo vzťahu:

$$RI = \int_0^{p_H} D(p) dp$$

kde p je pravdepodobnosť dosiahnutia alebo prekročenia príslušného N -ročného kulminačného prietoku vyjadrená vzťahom:

$$p = 1 - e^{-\frac{t}{N}}, \text{ resp. } p \approx \frac{t}{N} \text{ pre cca } N \geq 5.$$

pričom p_H znamená pravdepodobnosť prekročenia tzv. neškodného prietoku. $D(p)$ vyjadruje funkčnú závislosť (Obr. 6.2), ktorú možno získať na základe potenciálu škôd v [EUR] stanovených v diskretných bodoch zodpovedajúcich vybraným N -ročným kulminačným prietokom (napr. Q_{10} , Q_{100} a Q_{1000}). Výpočet je možné uskutočniť analyticky alebo numerickou integráciou pomocou lichobežníkového pravidla.



Obr. 6.2 Čiara prekročenia škôd $D(p)$

V prípade výpočtu numerickou integráciou lichobežníkového pravidla sa priemerné ročné ekonomické riziko stanovuje podľa vzťahu:

$$RI = \sum_{k=1}^p \frac{D(p_{k+1}) + D(p_k)}{2} \cdot |p_{k+1} - p_k|$$

Prehľad povodňových škôd k jednotlivým geografickým oblastiam, v ktorých bola v rámci predbežného hodnotenia povodňového rizika identifikovaná existencia významného povodňového rizika alebo jeho pravdepodobný výskyt, je uvedený v Prílohe VI. Prehľad povodňových škôd.

7. PRÁCA S VEREJNOSŤOU

Kompetentným orgánom pre implementáciu smernice 2007/60/ES o hodnotení a manažmente povodňových rizík je Ministerstvo životného prostredia SR. Aktívna spolupráca všetkých zainteresovaných strán, koordinácia plánu manažmentu povodňového rizika (PMPR) s plánmi manažmentu povodí ako aj informovanie a prerokovanie návrhu PMPR s verejnosťou sú zakotvené v zákone č. 7/2010 Z. z. o ochrane pred povodňami v znení neskorších predpisov, do ktorého bola smernica 2007/60/ES (smernica) transponovaná. Konzultácie s verejnosťou k príprave plánu manažmentu povodňového rizika

7.1 Konzultácie s verejnosťou k príprave plánu manažmentu povodňového rizika

Návrh plánu manažmentu povodňového rizika – aktualizácia 2021 pre jednotlivé čiastkové povodia podľa § 8 zákona č. 7/2010 Z. z. o ochrane pred povodňami bude podľa projektu Hodnotenie a manažment povodňových rizík – aktualizácia 2021⁸ ukončený do 31. augusta 2023. Informácie spracované v súlade s požiadavkami smernice 2007/60/ES boli v zmysle požiadaviek čl. 10 smernice, t. j. Predbežné hodnotenie povodňového rizika a Mapy povodňového ohrozenia a mapy povodňového rizika – aktualizácia 2019 vy publikované pre širokú verejnosť na webovom sídle Ministerstva životného prostredia SR (<https://www.minzp.sk/voda/ochrana-pred-povodnami/manazment-povodnovych-rizik/>).

Aktualizácia predbežného hodnotenia povodňového rizika v čiastkových povodiach SR, ktoré vymedzujú správne územie povodia Dunaja a správne územie povodia Visly, bola spracovaná v roku 2018. Vypracovanie predbežného hodnotenia povodňového rizika zabezpečovalo Ministerstvo životného prostredia SR prostredníctvom Slovenského vodohospodárskeho podniku, š. p. ako správcu vodohospodársky významných vodných tokov a ďalších právnických osôb, ktorých je zakladateľom alebo zriaďovateľom (Výskumný ústav vodného hospodárstva, Slovenský hydrometeorologický ústav). Správca vodohospodársky významných vodných tokov pri vypracovaní aktualizácie predbežného hodnotenia povodňového rizika spolupracoval so správcami drobných vodných tokov, orgánmi štátnej správy, vyššími územnými celkami, obcami a zástupcami akademickej a vedeckej obce.

V rámci projektu *Hodnotenie a manažment povodňového rizika – aktualizácia 2021* boli podľa § 6 ods. 8 a § 7 ods. 3 zákona č. 7/2010 Z. z. vyhotovené *Mapy povodňového ohrozenia a mapy povodňového rizika – aktualizácia 2019* pre geografické oblasti zodpovedajúce aktualizácii predbežného hodnotenia povodňového rizika až v júni 2023. K tomuto časovému posunu došlo kvôli procesu verejného obstarávania na zabezpečenie uvedeného projektu.

Podľa § 8 ods. 7 zákona č. 7/2010 Z. z. sa *plán manažmentu povodňového rizika* vyhotovuje v čiastkových povodiach, ktoré podľa § 11 ods. 4 a 5 zákona č. 364/2004 Z. z. o vodách vymedzujú správne územie povodia Dunaja a správne územie povodia Visly. V Slovenskej republike sa na základe výsledkov predbežného hodnotenia povodňového rizika vypracoval návrh Plánu manažmentu povodňového rizika – aktualizácia 2021 pre 10 čiastkových povodí.

Na príprave Plánu manažmentu povodňového rizika – aktualizácia 2021 sa aktívne spolupodieľali viaceré inštitúcie, spoločnosti a aj akademický sektor. Ministerstvom životného prostredia SR povereným koordinátorom a spracovateľom finálneho návrhu Plánu manažmentu povodňového rizika – aktualizácia 2021 je správca vodohospodársky významných vodných tokov – Slovenský vodohospodársky podnik, š. p (SVP, š. p.). Ďalšími zainteresovanými

⁸ <https://crz.gov.sk/zmluva/6174858/>

inštitúciami z rezortu životného prostredia boli Výskumný ústav vodného hospodárstva (VÚVH), Slovenský hydrometeorologický ústav (SHMÚ), Štátna ochrany prírody Slovenskej republiky (ŠOP SR) a Slovenská agentúra životného prostredia (SAŽP). Na návrhu opatrení na ochranu pred povodňami v lesoch sa spolupodieľali Lesy Slovenskej Republiky, š. p., Vojenské lesy a majetky Slovenskej republiky, š. p., Lesopoľnohospodársky majetok Ulič, š. p., na návrhu opatrení na poľnohospodárskom pôdnom fonde Hydromeliorácie, š. p. a na návrhu a zhodnotení účinku navrhovaných opatrení v krajine v roku 2015 participovali spoločnosť ESPRIT, s.r.o., Lesnícka fakulta Technickej univerzity vo Zvolene a Slovenská poľnohospodárska univerzita v Nitre.

V máji 2006 bola oficiálne ustanovená pracovná skupina Povodne ako jedna z pracovných skupín Ministerstva životného prostredia SR, ktorá sa podieľala na implementácii smernice 2007/60/ES. Predmetom Pracovnej skupiny Povodne je poskytovať odbornú podporu a priestor na konzultácie počas procesu spracovania časového a vecného harmonogramu prípravy návrhu plánu manažmentu povodňového rizika, predbežného hodnotenia povodňového rizika, máp povodňového ohrozenia a máp povodňového rizika a plánu manažmentu povodňového rizika ako aj podnety na potrebné zmeny legislatívy, návrhy vedecko-výskumnej činnosti či prenos poznatkov z praxe. Členmi pracovnej skupiny sú zástupcovia Ministerstva životného prostredia SR, Slovenského vodohospodárskeho podniku, š. p., VÚVH, SHMÚ, Okresných úradov, ŠOP SR, SAŽP a ďalších externých vedecko-výskumných organizácií. Pracovné rokovanie členov Pracovnej skupiny Povodne sa konalo v dňoch 11.-12.08.2015 v Tatranskej Štrbe a jej cieľom bola aktualizácia vstupov pre prípravu návrhu plánu manažmentu povodňového rizika na obdobie 2022 - 2027.

Sekcia vôd MŽP SR zorganizovala dňa 9.9.2022 zasadnutie expertov podieľajúcich sa na príprave Vodného plánu Slovenska – aktualizácia 2021, predmetom ktorého boli aj koordinačné postupy aktualizácie plánu manažmentu povodňového rizika s plánom manažmentu povodí ako aj vzájomné informovania sa o stave implementácie požiadaviek a plnení cieľov oboch plánov.

Pri spracovaní návrhu aktualizácie predbežného hodnotenia povodňového rizika zorganizoval Slovenský vodohospodársky podnik, š. p. a Ministerstvo životného prostredia SR dňa 27.6.2018 v Banskej Štiavnici pracovné stretnutie s VÚVH, SHMÚ, ŠOP SR, SAŽP, so správcami drobných vodných tokov, orgánmi štátnej správy, vyššími územnými celkami a dňa 10.7.2018 so zástupcom ZMOS. Pracovné stretnutie k návrhu predbežného hodnotenia povodňového rizika so zástupcami akademickej a vedeckej obce sa uskutočnilo v sídle Slovenskej technickej univerzity v Bratislave dňa 11.7.2018.

Pre zapojenie verejnosti do procesu aktualizácie plánu manažmentu povodňového rizika a na vytvorenie priestoru pre konzultácie s verejnosťou, zabezpečilo MŽP SR v spolupráci s Úradom splnomocnenca vlády pre občiansku spoločnosť, **sériu konzultačných seminárov**, ktorých predmetom boli **konzultácie k príprave plánov manažmentu povodí** (na národnej úrovni označovaných ako *Vodný plán Slovenska*) a zároveň aj **konzultácie k príprave aktualizácie plánu manažmentu povodňového rizika**. Semináre sa uskutočňovali postupne v nadväznosti na dokumenty pripravované v súlade s časovým a vecným harmonogramom prípravy aktualizácie plánu manažmentu povodí na obdobie 2022 – 2027. V rokoch 2019 - 2020 sa uskutočnili tri konzultačné semináre (20. jún 2019, 6. november 2019 a 8. december 2020). Návrh, podnety a pripomienky verejnosti boli zhodnotené a zapracované do finálneho návrhu plánu manažmentu povodňového rizika.

Návrh plánu manažmentu povodňového rizika – aktualizácia 2021 bude počas 5-mesačného obdobia (31. august 2023 – 31. január 2024) sprístupnený verejnosti na účely predkladania písomných pripomienok a námetov na webovom sídle MŽP SR. Počas tohto

obdobia MŽP SR uskutoční konzultačný workshop s predpokladaným termínom konania v novembri 2023. Účastníkmi seminára budú starostovia obcí alebo predstavitelia obcí združených v mikroregiónoch, zamestnanci úradov samosprávnych krajov, ktorí sa zaoberajú ochranou majetku pred povodňami (napr. zamestnanci regionálnych správ ciest a pod.), zamestnanci odborov krízového riadenia okresných úradov, zamestnanci okresných úradov pracujúci v oblasti starostlivosti o životné prostredie a ochrany pred povodňami a ďalšia verejnosť. Vzhľadom na dvojročný posun vyššie uvedeného projektu, nebolo reálne stihnúť viac konzultačných seminárov.

Návrh plánu manažmentu povodňového rizika – aktualizácia 2021 sa podľa § 9 ods. 2 zákona č. 7/2010 Z. z. vypracováva koordinovane s prehodnotením plánov manažmentu povodí vypracovávaných podľa smernice 2000/60/ES (rámcová smernica o vode) a zároveň sa PMPR po schválení MŽP SR stáva súčasťou prehodnoteného plánu manažmentu príslušného správneho územia povodia a prehodnoteného plánu manažmentu príslušného čiastkového povodia tvoriacich Vodný plán Slovenska.

Návrh Vodného plánu Slovenska – aktualizácia 2021 bol predložený na **posudzovanie podľa zákona č. 24/2006 Z. z. o posudzovaní vplyvov na životné prostredie a na konzultácie s verejnosťou** na účely predkladania písomných pripomienok a námietok dňa 22. decembra 2020. Dokument bol verejnosti na pripomienkovanie sprístupnený na webovom sídle MŽP SR a na webovom sídle enviroportal.sk do 22. júna 2021. Návrh Plánu manažmentu povodňového rizika v čiastkových povodiach Slovenskej republiky – aktualizácia 2021 bol predložený na **posudzovanie podľa zákona č. 24/2006 Z. z. o posudzovaní vplyvov na životné prostredie** dňa 17. marca 2023 a na **konzultácie s verejnosťou** na účely predkladania písomných pripomienok a námietok bude predložený 31. augusta 2023.

Do novembra 2023 sa zapracovávajú pripomienky k správe o hodnotení a k návrhu plánu manažmentu povodňového rizika – aktualizácia 2021 tak, aby vzniklo **aktualizované znenie návrhu plánu manažmentu povodňového rizika – aktualizácia 2021. Konečné znenie plánu manažmentu povodňového rizika – aktualizácia 2021** vzniká po ukončení procesu pripomienkovania verejnosťou, ktorá predkladá písomné pripomienky a námety do 31. januára 2024. Po schválení MŽP SR sa plán manažmentu povodňového rizika do februára 2024 zverejňuje na webovom sídle MŽP SR. Schválením sa plán manažmentu povodňového rizika stáva integrálnou súčasťou plánu manažmentu povodí.

Plán manažmentu povodňového rizika je v medzinárodných povodiach koordinovaný so susednými štátmi tak, aby navrhnuté opatrenia nezvyšovali povodňové riziko na ich území. V medzinárodnom povodí Dunaja zabezpečuje koordináciu implementácie smernice 2007/60/ES Medzinárodná komisia na ochranu Dunaja (MKOD - ICPDR)⁹ prostredníctvom Expertnej skupiny na ochranu pred povodňami (Flood Protection Expert Group - FP EG), pričom Slovenská republika súčasne postupuje podľa platných medzivládnych dohôd a jednej medzištátnej zmluvy o spolupráci na hraničných vodách, ktoré má uzatvorené so všetkými susednými štátmi. V medzinárodnom povodí Visly bude plán manažmentu povodňového rizika – aktualizácia 2021 v čiastkovom povodí Dunajca a Popradu odovzdaný prostredníctvom Komisie pre hraničné vody Poľskej republiky, pričom Poľsko bude v termínoch ustanovených smernicou 2007/60/ES organizovať aj nasledujúce prehodnotenia a aktualizácie plánu manažmentu povodňového rizika v medzinárodnom povodí Visly.

⁹ <https://www.minzp.sk/voda/medzinarodna-komisia-ochranu-dunaja-icpdr/>

7.2 Informovanie verejnosti a zvyšovanie environmentálneho povedomia v oblasti manažmentu povodňového rizika

K zvyšovaniu povedomia verejnosti v oblasti manažmentu povodňového rizika a ochrany pred povodňami prispievajú informačné aktivity realizované Ministerstvom životného prostredia SR a relevantnými organizáciami zriadenými v jeho pôsobnosti, ale aj iniciatívne aktivity mimovládnych organizácií a občianskych združení. Medzi takéto aktivity patria semináre, konferencie, školenia, informačné dni, produkcia dokumentárnych filmov a spotov, mediálne kampane a publikovanie a zverejňovanie dokumentov a informačných materiálov a pod.

V rezorte MŽPSR sú informácie o povodniach a ich dôsledkoch, správy o priebehu a následkoch povodní, analýzy stavu protipovodňovej ochrany ako aj odkazy na ukazovatele hydrologickej situácie pravidelne zverejňované a aktualizované pre širokú verejnosť na webovom sídle Ministerstva životného prostredia SR (<https://www.minzp.sk/voda/ochrana-pred-povodnami/informacie/>).

Detailné údaje o hydrologickej situácii¹⁰ a výstrahy pred povodňami aktuálne v čase¹¹ zverejňuje na svojom webovom sídle Slovenský hydrometeorologický ústav.

Súhrnné informácie o povodniach sú súčasťou aj každoročne spracovávanej Správy o stave životného prostredia zverejňovanej na informačnom portáli rezortu MŽP SR Enviroportál¹².

Pre informovanie ako širokej, tak aj odbornej verejnosti, a rozširovanie povedomia o povodňovom riziku, možných protipovodňových opatreniach a ich účinku, dopadoch zmeny klímy a možnostiach adaptácie na zmenu klímy, atď. a taktiež pre otvorenie odborného dialógu rôznych zainteresovaných strán slúžili medzinárodné vedecké konferencie *Manažment povodí a povodňových rizík 2015 a Hydrologické dni 2015* usporiadané v dňoch 6.-8. októbra 2015 v Bratislave (<http://www.zzv.sk/mpapr-hydrologicke-dni-2015>), dva ročníky konferencie *Manažment povodí a extrémne hydrologické javy* usporiadané v dňoch 10. až 11. októbra 2017 (<https://www.vuvh.sk/Default.aspx?nid=119>) a 8. až 9. októbra 2019 (<http://www.vuvh.sk/Default.aspx?nid=155>) vo Vyhniach. Konferencie usporiadalo Združenie zamestnávateľov vo vodnom hospodárstve v spolupráci s MŽP SR, Slovenskou vodohospodárskou spoločnosťou, ZSVTS, Stavebnou fakultou Slovenskej technickej univerzity, SVP, š. p., SHMÚ, Vodohospodárskou výstavbou, š. p., Ústavom hydrológie SAV, Slovenským priehradným výborom, Fakultou záhradníctva a krajinného inžinierstva SPU v Nitre, Prírodovedeckou fakultou Univerzity Komenského, Lesníckou fakultou Technickej univerzity vo Zvolene, Medzinárodnou asociáciou hydrologických vied a Slovenským výborom pre MHP UNESCO.

SAŽP pod záštitou MŽP SR s ďalšími spoluorganizátormi pravidelne organizuje konferenciu *KRAJINA – ČLOVEK – KULTÚRA*. Ročník 2017 bol venovaný téme „Zelená infraštruktúra – Život pre krajinu“¹³ a konal sa 24.5.2017 v Banskej Bystrici. Konferencia sa

¹⁰ <http://www.shmu.sk/sk/?page=1680>

¹¹ http://www.shmu.sk/sk/?page=1&id=hydro_stpa&PAtab=PAtab

¹² <https://www.enviroportal.sk/spravy/kat21>

¹³ <https://www.sazp.sk/zivotne-prostredie/starostlivost-o-krajinu/dohovor-o-krajine-rady-europy/konferencia-krajina-clovek-kultura.html>

zameriavala na zelenú infraštruktúru (mokrade, rašeliniská a pod.) a ekosystémové služby ňou poskytované v kontexte aktuálnych výziev (klimatická zmena) a tvorby politik.

SAŽP pod záštitou MŽP SR s ďalšími spoluorganizátormi taktiež pravidelne organizuje **Informačné dni k Európskemu dohovoru o krajine**. Ročník 2018 sa konal 20.3.2018 vo Zvolene a nechýbali na ňom ukázkami jednouchých protipovodňových a protieróznych opatrení a výsledky modelovania ich aplikácie v prípadovej štúdii v katastrálnom území Čierny Balog. Ročník 2017 sa konal **23.3.2017¹⁴ vo Zvolene a ústrednou témou tohto podujatia** bola problematika ekostabilizačných opatrení, zelenej infraštruktúry a adaptačných opatrení na zmenu klímy.

Slovenská vodohospodárska spoločnosť pri VÚVH, člen ZSVTS v spolupráci s MŽP SR a ďalšími partnermi organizuje pravidelnú konferenciu s medzinárodnou účasťou **Sedimenty vodných tokov a nádrží**. V roku 2017 sa konferencia konala 17. a 18. mája v Bratislave a viacerí slovenskí aj českí experti sa vo svojich príspevkoch venovali problémom zanášania zdrží materiálom erodovaným z povodia a návrhmi na riešenie tohto problému. 22. – 23.5.2019 sa konferencia konala v Šamoríne-Čilistov a okrem iného poukázala na prístupy v ochrane lesa a ich vplyv na vodný režim a lesnatosť, na množstvo sedimentov vznikajúce produkované v poľnohospodársky využívanom území, na skúsenosti s vývojom erózo-sedimentačných procesov a najmä na problémy, ktoré erózo-sedimentačné procesy spôsobujú správcom vodných tokov a vodných nádrží pri zabezpečovaní protipovodňovej ochrany a ako ovplyvňujú kapacitu protipovodňových opatrení.

27.9.2021 v Bratislave MŽP SR v spolupráci s koordinačným tímom Prioritnej oblasti 4 (Kvalita vôd) EUSDR sa pod záštitou slovenského predsedníctva v Stratégii EÚ pre Dunajský región (EUSDR) konala konferencia **Adaptácia na zmenu klímy: výzvy a možnosti vo vodnom hospodárstve** (Climate Change Adaptation: Challenges and Opportunities in Water Management), ktorá bola zameraná na zdieľanie skúseností a príkladov dobrej praxe v oblasti adaptácie na klimatickú zmenu s dôrazom na (zelené) vodozádržné opatrenia. Cieľom konferencie bolo otvoriť dialóg medzi rozhodovacími strategickými zložkami o aktivitách, ktoré majú dopad na zlepšenie a o metódach, ktoré je vhodné uplatniť v jednotlivých situáciách. SVP, š. p. vystúpil s príspevkom na tému „*Adaptácia na klimatickú zmenu a aktivity SVP*“, š. p.¹⁵.

Priestor na výmenu skúseností z praxe medzi odborníkmi zo zahraničia či už o plánovacom procese alebo o skúsenostiach s realizáciou rôznych typov opatrení a pod. sa vytvára aj vďaka **medzinárodnej konferencii Vodní toky**, ktorá sa koná pravidelne každý rok v Hradci Králové v Českej republike a tematické príspevky prezentované počas jednotlivých ročníkov sú k dispozícii na webstránke <https://konference.vrv.cz/>.

Ďalšou pravidelnou **medzinárodnou** konferenciou organizovanou Českou republikou je konferencia **Vodní nádrže**, ktorá sa koná pravidelne s dvojročným odstupom. Zameriava sa na rôzne otázky prevádzky vodných nádrží akými sú erózia v povodí a zanášanie nádrží, adaptabilita na klimatické zmeny a pod. a tematické príspevky prezentované počas jednotlivých ročníkov sú k dispozícii na webstránke <http://vodninarze.pmo.cz/>.

¹⁴ <https://www.sazp.sk/zivotne-prostredie/starostlivost-o-krajinu/dohovor-o-krajine-rady-europy/informacny-den-k-dohovoru-o-krajine-rady-europy.html>

¹⁵ <https://waterquality.danube-region.eu/conference-climate-change-adaptation-challenges-and-opportunities-in-water-management/>

Podobným témam sa venuje národná konferencia **Priehradné dni**, ktorá sa koná pravidelne pod záštitou Slovenského priehradného výboru (SKCold)¹⁶.

Pre informovanie primátorov miest, odborníkov mestskej, verejnej a štátnej správy, urbanistov, vedeckých a univerzitných pracovníkov, členov občianskych združení a aj verejnosti je určená pravidelná konferencia **Životné prostredie miest**. Počas jej XII. Ročník, ktorý bol venovaný téme „Voda pre všetkých“ a konal sa 5. októbra 2022 v Žiline¹⁷ odzneli príspevky o novej koncepcii vodnej politiky do roku 2030 s výhľadom do roku 2050, o význame mokradí v mestách, o príkladoch a riešeniach pre vodné toky v intraviláne miest a obcí v kontexte zmeny klímy.

Rovnakým skupinám verejnosti je určená aj pravidelná medzinárodná konferencia **Životné prostredie miest a environmentálna regionalizácia SR**. V rámci jej XI. ročníka v dňoch 28. - 29. septembra 2022¹⁸ odznel aj príspevok o návrhu zákona o krajinnom plánovaní z dielne MŽP SR.

Na nepriaznivé dôsledky zmeny klímy a možnosti proaktívnej adaptácie sa zamerala konferencia **Nepriaznivé dôsledky zmeny klímy a možnosti proaktívnej adaptácie- riešenie dôsledkov sucha a nedostatku vody** organizovaná SAŽP v dňoch 17. – 18. októbra 2022 vo Zvolene¹⁹, na ktorej odzneli mnohé príspevky súvisiace s manažmentom vody v povodí a týkali sa napr. akčného plánu pre implementáciu Stratégie adaptácie SR na zmenu klímy, proaktívnych opatrení na zmiernenie negatívnych dopadov zmeny klímy v lesných porastoch, zelenej infraštruktúry, obnovy vodného režimu vodných tokov a obnovy poškodenej krajiny a zriaďovanie tzv. vodných rád v Košickom samosprávnom kraji.

Odborná verejnosť prezentuje svoje postupy, názory a skúsenosti v periodiku **Vodohospodársky spravodajca**, ktoré je prostredníctvom informácií zverejnených na webovom sídle Združenie zamestnávateľov vo vodnom hospodárstve na Slovensku (ZZVH) <http://www.zzv.sk/archiv> dostupné i širokej verejnosti ako aj v iných periodikách ako napr. **Acta Hydrologica Slovaca** dostupnom na webovom sídle Slovenskej akadémie vied https://www.sav.sk/index.php?lang=sk&doc=journal-list&journal_no=73.

Na zvýšenie povedomia širokej verejnosti o vode vrátane povodňovej hrozby a možných protipovodňových opatreniach bol v spolupráci Slovenského vodohospodárskeho podniku, š. p. a ďalších organizácií s verejnými médiami vytvorený **dokumentárny seriál Slovenská voda**.

Po prijatí finálnej verzie plánu manažmentu povodňového rizika budú aktivity zamerané na zvýšenie povedomia verejnosti o povodniach naďalej pokračovať. Komplexné riešenie problematiky zlepšovania informovanosti a poskytovania poradenstva v rámci jednotlivých investičných priorít Prioritných osí Operačného programu Kvalita životného prostredia (PO): PO 1 - Udržateľné využívanie prírodných zdrojov prostredníctvom rozvoja environmentálnej infraštruktúry a PO 2 - Adaptácia na nepriaznivé dôsledky zmeny klímy so zameraním na ochranu pred povodňami je cieľom Národného projektu „**Zlepšovanie informovanosti a poskytovanie poradenstva v oblasti zlepšovania kvality životného prostredia na**

¹⁶ <http://www.skcold.sk/index.php?id=1>

¹⁷ <https://www.sazp.sk/zivotne-prostredie/starostlivost-o-zivotne-prostredie-3976/konferencia-zpm-2022/>

¹⁸ <https://www.sazp.sk/zivotne-prostredie/starostlivost-o-zivotne-prostredie-3976/konferencia-zpm-a-ers-2022/>

¹⁹ <https://protisuchu.sk/konferencia>

Slovensku“ (ďalej „NP3“)²⁰, ktorý v období rokov 2016 – 2023 realizuje Slovenská agentúra životného prostredia.

V rámci PO 2, investičnej priority 2.1 Podpora investícií na prispôsobovanie sa zmene klímy vrátane ekosystémových prístupov, **špecifického cieľa 2.1.1** „Zníženie rizika povodní a negatívnych dôsledkov zmeny klímy“ je definovaná nasledovná aktivita **F. Informačné programy o nepriaznivých dôsledkoch zmeny klímy a možnostiach proaktívnej adaptácie**.

V rámci NP3 boli k problematike zmeny klímy zrealizované štyri Informačné dni „**Zelené opatrenia pre samosprávy**“ (v marci, júni, septembri a novembri 2019 v Žiline, Ružomberku, Komárne a v Bratislave) a Informačné dni „**Zelené opatrenia pre samosprávy**“ (v júli, októbri a novembri 2021 online), ktorých cieľom bolo informovať o možnostiach zníženia nepriaznivých dôsledkov zmeny klímy prostredníctvom návrhu, projektovania a realizácie adaptačných opatrení, štyri Informačné dni „**Zosuvy - súčasný stav, súvisiace riziká, ich prevencia a manažment**“ (v apríli, októbri a novembri 2019 v Žiline, Košiciach a v Bratislave, v júni, októbri 2022 v Novom Smokovci a v Banskej Bystrici), ktorých cieľom bolo poskytnúť informácie o svahových deformáciách (zosuvoch) v území, ktoré predstavujú jeden z nepriaznivých sprievodných javov zmeny klímy, ich výskytu, potenciálnej možnosti vzniku a o rizikách vyplývajúcich z ich prítomnosti. V dňoch 15. – 16. júna 2023 sa konala konferencia **Zosuvy a riziká spojené so zmenami klímy**²¹ v Štrbskom plese. Ďalej sa konali semináre **Zelená infraštruktúra v sídlach miest** v októbri a novembri 2020 v Košiciach²² a v Nitre²³.

V Liptovskom Mikuláši sa v dňoch 26. – 27. apríla 2022 konali **Semináre pre zamestnancov štátnej vodnej správy k aktuálnym témam v oblasti vodného hospodárstva**, v rámci ktorých odznel aj príspevok MZP SR o inundačných územiach²⁴.

V novembri 2019 sa v Bratislave konala tiež trojdňová medzinárodná konferencia „**Zmena klímy 2019 – výzvy a riešenia**“²⁵, ktorej cieľom bolo zdieľanie a šírenie poznatkov a informácií v oblasti politiky zmeny klímy, zmierňovania zmeny klímy a adaptácie na jej nepriaznivé dôsledky, prijímaných postupov a riešení na medzinárodnej, národnej, regionálnej a lokálnej úrovni. Medzinárodná konferencia „**Manažment rizík; zmena klímy a vodné toky**“ sa konala v dňoch 18. - 19. mája 2023 vo Vígľaši (<https://www.sazp.sk/projekty-eu/infoaktivita/kalendar-udalosti-hap6-zmena-klimy/medzinarodna-konferencia-manazment-rizik-zmena-klimy-a-vodne-toky.html>). V rámci NP3 sa oblasti ochrany vodných zdrojov v období rokov 2018 – 2019 problematiky povodní dotkla aj medzinárodná konferencia „**EIA/SEA vo vodnom hospodárstve**“, ktorá sa konala v máji 2018 v hoteli Chopok a tri semináre pre zamestnancov štátnej vodnej správy k aktuálnym témam v oblasti vodného hospodárstva, ktoré sa konali v rokoch 2018-2019 v Banskej Bystrici, Žiline a v Jasnej. V roku

²⁰ <https://www.sazp.sk/projekty-eu/infoaktivita/>

²¹ <https://www.sazp.sk/projekty-eu/infoaktivita/kalendar-udalosti-hap6-zmena-klimy/konferencia-zosuvy-a-rizika-spojene-so-zmenami-klimy.html>

²² <https://www.sazp.sk/zivotne-prostredie/starostlivost-o-zivotne-prostredie-3976/seminar-zelena-infrastruktura-v-sidlach-miest-košice/>

²³ <https://www.sazp.sk/zivotne-prostredie/starostlivost-o-zivotne-prostredie-3976/seminar-zelena-infrastruktura-v-sidlach-miest-nitra/>

²⁴ <https://www.sazp.sk/projekty-eu/infoaktivita/kalendar-udalosti-hap2-voda-a-vodne-hospodarstvo/seminare-pre-zamestnancov-statnej-vodnej-spravy-k-aktualnym-temam-v-oblasti-vodneho-hospodarstva-april-2022.html>

²⁵ <http://climate-change.sazp.sk/>

2022 sa konal seminár pre zamestnancov štátnej vodnej správy k aktuálnym témam v oblasti vodného hospodárstva, na ktorom okrem iného odznel aj príspevok na tému Inundačné územia.

Spracovaný bol „*Katalóg adaptačných opatrení na nepriaznivé dôsledky zmeny klímy vo vzťahu k využitiu krajiny*“ v roku 2018, ktorý bol verejnosti sprístupnený na webovom sídle SAŽP zameranom na problematiku mitigácie a adaptácie na zmenu klímy (<https://www.sazp.sk/zivotne-prostredie/starostlivost-o-zivotne-prostredie-3976/zmena-klimy/mitigacia-a-adaptacia.html>). V roku 2021 bola vydaná publikácia „*Zelená infraštruktúra a jej význam v protipovodňovej ochrane*“, ktorá je dostupná aj online <https://www.sazp.sk/projekty-eu/infoaktivita/kalendar-udalosti-hap6-zmena-klimy/6-2-8-zelena-infrastruktura-a-jej-vyznam-v-protipovodnovej-ochrane-publikacia.html>. V roku 2023 bude vydaných desať *novovytvorených metodík* z oblasti *hodnotenia investičných rizík spojených s nepriaznivými dôsledkami zmeny klímy*²⁶.

Od roku 2020 v rámci aktivít NP3 a Green Slovakia bežia *informačno-mediálne kampane* „*Voda – naše bohatstvo*“ (<https://www.facebook.com/Voda-Na%C5%A1e-bohatstvo-103767897898202/>).

Aktivity z oblasti ochrany pred povodňami a adaptácie na zmenu klímy v rámci Národného projektu SAŽP by mali byť realizované v období do roku 2023 a zamerané na:

- distribúciu informačných letákov o plánoch manažmentu povodňového rizika,
- organizovanie seminárov k prezentácii plánov manažmentu povodí vrátane plánov manažmentu povodňového rizika,
- organizovanie domácej študijnej cesty k prezentovaniu príkladov dobrej vodohospodárskej praxe,
- organizovanie zahraničnej študijnej cesty k prezentovaniu príkladov dobrej praxe v zahraničí,
- krátky filmový spot na tému vodozádržných a protipovodňových opatrení, filmový dokument z územia SR na tému zmena klímy a adaptačné opatrenia, filmový dokument na tému vodného hospodárstva,
- tvorbu metodík pre hodnotenie investičných rizík spojených s nepriaznivými dôsledkami zmeny klímy.

Aj samosprávne kraje, mestá a obce sú stále aktívnejšie v oblasti manažmentu a zvládania prírodných rizík a uvedomujú si dôležitosť vzájomnej výmeny skúseností ale aj samotnej medzisektorálnej spolupráce. Organizujú spoločné konferencie a workshopy, vydávajú katalógy opatrení či programy na ich realizáciu.

Košický samosprávny kraj a Agentúra na podporu regionálneho rozvoja Košice, n. o. s podporou ďalších partnerov zorganizovali národný workshop „*Zmena klímy a ako ďalej*“, ktorý sa konal hybridnou formou dňa 17. mája 2023 v Košiciach, ktorý mal za cieľ vzájomne si vymeniť skúsenosti a vedomosti týkajúce sa zmeny klímy²⁷ (napr. vplyv využívania pôdy na zmenu klímy a pod.), z aktivít VÚC (adaptačné stratégie, program obnovy krajiny Košického samosprávneho kraja schválený v roku 2018 a pod.) a z realizácie adaptačných opatrení na

²⁶ <https://www.sazp.sk/projekty-eu/metodiky-pre-hodnotenie-investicnych-rizik-spojenych-s-nepriaznivymi-dosledkami-zmeny-klimy.html>

²⁷ https://www.youtube.com/watch?v=li_SbfYpX8U;
<https://www.youtube.com/watch?v=HRX4tStUh7g&t=37s;>
<https://www.youtube.com/watch?v=2IfAriQ04Xo;> <https://www.youtube.com/watch?v=iIKlpAGdOE>

miestnej úrovni obcami a mestami. Národnému workshopu predchádzalo schválenie **Programu obnovy krajiny košického kraja**²⁸, ktorý si schválilo zastupiteľstvo Košického samosprávneho kraja dňa 22. októbra 2018. vo februári 2019 bol schválený **Akčný plán programu obnovy krajiny košického kraja** na rok 2019²⁹, ktorý sa pravidelne aktualizuje. Košický kraj vydal aj **manuál** pre verejnosť **Obnov si svoj les/poľnohospodársku pôdu/pozemok**³⁰. Problematike sa venuje **Fórum košického kraja k obnove krajiny**, ktoré zasadalo 9. júna 2022³¹ v Košiciach. V roku 2022 bol vydaný tzv. Zelený katalóg³², ako inšpirácia pre realizáciu zelených opatrení.

Podobnou cestou sa vydali aj iné samosprávne kraje, napr. Žilinský samosprávny kraj pripravil návrh dokumentu **Program obnovy krajiny Žilinského samosprávneho kraja - Koncept adaptačných opatrení na princípe ekosystémového riešenia**³³.

Hlavné mesto SR Bratislava od roku 2017 systematicky pracovalo na **Aktualizácii územného generelu vodných tokov a protipovodňovej ochrany mesta Bratislavy**^{34 35 36}. Jeho aktualizácia bola ukončená v roku 2022 a na jeho aktualizácii intenzívne spolupracoval aj SVP, š. p.

Bratislavský samosprávny kraj vydal **Katalóg adaptačných opatrení miesta a obcí Bratislavského samosprávneho kraja na nepriaznivé dôsledky zmeny klímy**³⁷, dokument bol schválený v roku 2017³⁸.

Združenie samosprávnych krajov SK8 podpísalo 13. mája 2019 v Košiciach tzv. **Zelené memorandum**³⁹, ktorým vyzývajú reprezentantov miest a obcí, zástupcov zainteresovaných inštitúcií a organizácií ale aj občanov na spoluprácu pri obnove krajiny poškodenej extrémnymi výkyvmi počasia, a cestu vidia v jej revitalizácii.

Iné strategické dokumenty, ktoré sa zaoberajú integrovaným manažmentom krajiny a tematicky sa dotýkajú aj manažmentu povodňových rizík, prístupňuje MŽP SR na svojom

²⁸ https://web.vucke.sk/files/sk/kompetencie/regionalny-rozvoj/koncepcne-materialy/pok_schvaleny.pdf

²⁹ https://web.vucke.sk/files/sk/kompetencie/regionalny-rozvoj/koncepcne-materialy/akcny_plan.pdf

³⁰ https://web.vucke.sk/files/sk/kompetencie/regionalny-rozvoj/program-obnovy-krajiny/manual_obnov-si-les_nahlad_18feb.pdf

³¹ <https://web.vucke.sk/files/sk/novinky/kosicky-samospravny-kraj-organizuje-forum-k-obnove-krajiny/program-forum-kosickeho-kraja-k-obnove-krajiny-2.pdf>

³² <https://www.arr.sk/zeleny-katalog/>

³³ https://www.zilinskazupa.sk/files/odbory/organizacny/2019/8_august/komisie/komsia-rr/2_uznesenie-3-z-11-3-2019-koncept-program-obnovy-krajiny-zsk.pdf

³⁴ https://cdn-api.bratislava.sk/strapi-homepage/upload/textova_cast_a73c1b7990.pdf

³⁵ https://cdn-api.bratislava.sk/strapi-homepage/upload/graficka_cast_spolu_generel_vody_f59b6cec7b.pdf

³⁶ <https://geoportal.bratislava.sk/pfa/apps/webappviewer/index.html?id=7937539206634b4b86edc888e1a7de6a>

³⁷ <https://bratislavskykraj.sk/wp-content/uploads/2022/07/katalog-adaptacnych-opatreni-miest-a-obci-bsk-na-nepriaznive-dosledky-zmeny-klimy.pdf>

³⁸ <https://bratislavskykraj.sk/regionalny-rozvoj/strategie/katalog-adaptacnych-opatreni-miest-a-obci-bsk-na-nepriaznive-dosledky-zmeny-klimy/>

³⁹ <https://www.enviportal.sk/clanok/samospravne-kraje-budu-pri-ochrane-zivotneho-prostredia-postupovat-spolocne>

webovom sídle. Jedná sa napr. o *Stratégiu adaptácie SR na zmenu klímy – aktualizácia 2018* a *Akčný plán pre implementáciu stratégie adaptácie SR na zmenu klímy* (2021), dokument *Program starostlivosti o mokrade Slovenska* a jeho *Akčné plány*⁴⁰, dokument *Envirostratégia 2030*⁴¹.

Relevantnými pre protipovodňovú ochranu a jej manažment sú aj strategické a koncepčné dokumenty z dielne iných rezortov ako napr. *Aktualizácia usporiadania pozemkového vlastníctva v SR*⁴², pričom rezort MPRV SR v roku 2019 predložil *Návrh opatrení na urýchlené vykonanie pozemkových úprav v SR*⁴³, v rámci ktorého predpokladal vykonanie pozemkových úprav v 3103 katastrálnych územiach SR v 30- a v 20-ročnom horizonte.

Veľmi užitočnou *informačnou platformou* pre širokú verejnosť je webové sídlo SAŽP, sekcia *Zelená infraštruktúra v procese adaptácie na zmenu klímy* (<https://www.sazp.sk/zivotne-prostredie/starostlivost-o-krajinu/zelena-infrastruktura/zelena-infrastruktura-v-procese-adaptacie-na-zmenu-klimy.html>). Tu je možné nájsť odkazy na národné strategické dokumenty⁴⁴, rôzne národné ale aj zahraničné katalógy adaptačných a mitigačných opatrení⁴⁵, adaptačné stratégie a akčné plány na zmenu klímy⁴⁶, iné publikácie⁴⁷ a ďalšie užitočné linky a propagačné materiály⁴⁸.

Kvôli zvýšeniu informovania verejnosti a zapojenia cieľových skupín do prípravy a schvaľovania aktualizácie strategického dokumentu „*Vodný plán Slovenska*“ bol Ministerstvom životného prostredia SR uskutočnený odborný seminár v termíne 6.11.2019 (seminár k Významným vodohospodárskym problémom)⁴⁹, ktorého účastníkmi boli zástupcovia dotknutých ústredných orgánov štátnej správy a ich odborných organizácií, zástupcovia mimovládnych neziskových organizácií aktívnych v oblasti starostlivosti o životné prostredie, zástupcovia odbornej verejnosti a zástupcovia samosprávnych orgánov, na ktorom pre zber údajov od verejnosti bolo zabezpečené vytvorenie dotazníka k významným

⁴⁰ <https://www.minzp.sk/ochrana-prirody/medzinarodne-dohovory/ramsarsky-dohovor/dokumenty/program-starostlivosti-mokrade-slovenska-ramsarsky-strategicky-plan/>

⁴¹ <https://www.minzp.sk/iep/strategicke-materialy/envirostrategia-2030.html>

⁴² <http://www.kpu.sk/koncepcia-usporiadania-pozemkoveho-vlastnictva/koncepcia-usporiadania-pozemkoveho-vlastnictva-sr>

⁴³ https://www.slov-lex.sk/legislativne-procesy?p_p_id=processDetail_WAR_portlets&p_p_lifecycle=0&p_p_state=normal&p_p_mode=view&p_p_col_id=column-2&p_p_col_count=1&processDetail_WAR_portlets_startact=1557924017000&processDetail_WAR_portlets_idact=1&processDetail_WAR_portlets_action=files&processDetail_WAR_portlets_cisloLP=LP%2F2019%2F372

⁴⁴ <https://www.sazp.sk/zivotne-prostredie/starostlivost-o-krajinu/zelena-infrastruktura/strategicke-dokumenty.html>

⁴⁵ <https://www.sazp.sk/zivotne-prostredie/starostlivost-o-krajinu/zelena-infrastruktura/adaptacne-a-mitigacne-opatrenia.html>

⁴⁶ <https://www.sazp.sk/zivotne-prostredie/starostlivost-o-krajinu/zelena-infrastruktura/adaptacne-strategie-a-akcne-plany-na-zmenu-klimy.html>

⁴⁷ <https://www.sazp.sk/zivotne-prostredie/starostlivost-o-krajinu/zelena-infrastruktura/publikacie-5948.html>

⁴⁸ <https://www.sazp.sk/zivotne-prostredie/starostlivost-o-krajinu/zelena-infrastruktura/uzitocne-linky-a-propagacne-materialy.html>

⁴⁹ <http://www.vodnyplan.online/pages/vodoproblemy>

vodohospodárskym problémom, ktorý bol uverejnený online na web stránke Vodný plán Slovenska. Dňa 11. septembra 2020 sa konal workshop pre vyššie územné celky, mestá a obce. Dňa 8.12.2020 sa konal workshop, na ktorom bol prezentovaný aj návrh programu opatrení. V roku 2021 MŽP SR zorganizovalo konzultačné online workshopy na téme Revitalizácie (11.3.2021), Infraštruktúrne projekty (12.5.2021), Znečistenie (10.6.2021).

V rámci procesu tvorby „Koncepcie vodnej politiky do roku 2030 s výhľadom do roku 2050“ MŽP SR zorganizovalo dňa 16.10.2020 workshop, na ktorom bol prednesený aj príspevok SVP, š. p. na tému „Spolupráca správcov povodí, mimovládnych organizácií, obcí a iných dotknutých strán (VPSR, PMPR)“, ktorý sa zameriaval na efektívnu spoluprácu dotknutých strán a participáciu na realizácii multifunkčných opatrení.

V rámci projektu „Iniciatíva pre sieťovanie aktérov pre znižovanie multi-rizík prírodných a technologických katastrof a hrozieb“⁵⁰ financovaného z DG ECHO zorganizovala Národná platforma pre civilnú ochranu a riadenie rizík zriadená Sekciou krízového riadenia Ministerstva vnútra SR (MV SR) sériu workshopov. Dňa 18.11.2021 sa konal online workshop na tému „Ako môže civilná ochrana profitovať z adaptačných opatrení na klimatickú zmenu?“ v rámci ktorého SVP, š. p. prezentovalo dva príspevky na tému „Natural Water Retention Measures – aktivity na podporu adaptácie na klimatickú zmenu“ a „Úloha historických vodných nádrží pri povodniach, požiaroch a suchu“⁵¹ a dňa 5.7.2021 sa konal online workshop na tému „Znižovanie povodňového rizika“⁵², ktorého cieľom bolo zvýšiť povedomie širokej aj odbornej verejnosti o možnostiach znižovania povodňového rizika.

V roku 2022 sa v dňoch 3. - 4. novembra konal **workshop Inovatívne spôsoby zadržiavania vody v Rajeckej doline** s praktickými **ukážkami realizácie vodozadržných a protieróznych opatrení na lesnej pôde** priamo v teréne vo Fačkove. Workshop organizovala nezisková organizácia Kvapka Rajeckej doliny n. o. a bol organizovaný v spolupráci s hydroológmi, pedológmi, lesníkmi a ekológmi

Česká vědeckotechnická vodohospodářská společnost, z. s. a Odborná skupiny vodní toky a nádrže 15. novembra 2022 v Prahe a 22. novembra 2022 v Brne **seminár Manuál pro zvládání povodňových situací**⁵³, v rámci ktorého českí a slovenskí kolegovia diskutovali aj o svojich skúsenostiach lokálnych výstražných a varovných systémoch, s územným plánovaním, plánovaním v oblasti zvládania povodňových rizík, nástrojoch poisťovní na hodnotenie povodňového rizika atď.

SVP, š. p., ako jeden z partnerov projektu FramWat (Framework for improving water balance and nutrient mitigation by applying small water retention measures/Zlepšenie bilancie vody a zníženie nutričov pomocou malých vodozadržných opatrení)^{54 55} zorganizoval **workshop o účinnosti prírode blízkyh opatrení** v rámci **Druhého dialógu o národnej politike projektu FramWat** (<https://www.svp.sk/sk/druhy-dialog-o-narodnej-politike-k-projektu-framwat/>) dňa 26. novembra 2019 v Bratislave.

⁵⁰ www.civilnaochrana.org

⁵¹ <https://www.youtube.com/watch?v=sVW45pXnFaU>

⁵² <https://www.youtube.com/watch?v=LLpgEMlzVII>

⁵³ <http://www.cvtvhs.cz/>

⁵⁴ <https://programme2014-20.interreg-central.eu/Content.Node/FramWat.html?fbclid=IwAR0F5DW2rtkhBpWyGAjbXc2pIGvv-KMPMlaLnIR1HPrEbZMYQr84A3DTS88>

⁵⁵ <https://www.svp.sk/sk/category/framwat/>

Ministerstvu životného prostredia SR záleží aj na environmentálnej výchove detí a mládeže a všetky vhodné informácie, publikácie či linky na vzdelávacie relácie a pomôcky pre pedagógov publikuje na internetovom portáli o environmentálnej výchove, vzdelávaní a osвете **EVVOBOX** (<https://www.ewobox.sk/vzdelavacie-oblasti/globalne-vzdelavanie?type=zdroje&p=2>).

Slovenský vodohospodársky podnik, š. p. sa aktívne zapája do organizovania osvetových akcií pri príležitosti Svetového dňa vody ako napr. odborný seminár na tému „Príroda pre vodu“ konaný dňa 26. marca 2018 v Banskej Bystrici (<https://www.svp.sk/sk/svetovy-den-vody-v-banskej-bystrici/>), seminár Obnova a manažment mokradí zorganizovaný v dňoch 17. – 18. apríla 2018 v Kráľovskom Chlmcí (<https://www.svp.sk/sk/seminar-obnova-manazment-mokradi-v-nizinej-krajine/>) spojený s obhliadkou opatrení realizovaných v krajine.

SVP, š. p. pomáha aktívne zapájať žiakov do výchovno-vzdelávacieho procesu v oblasti environmentálnej výchovy (celoslovenská súťaž **Modrá škola – voda pre budúcnosť**, 12. december 2017, <https://www.svp.sk/sk/podporili-sme-tradicnu-sutaz-modra-skola/>).

V rámci **Týždňa vedy a techniky 2021**⁵⁶ spolupracoval SVP, š. p. na **seminári Voda v krajine**⁵⁷, na ktorom prezentoval príspevok „Aktivity SVP, š. p. a voda v krajine“. Seminár organizoval 10. novembra 2021 Ústav krajinej ekológie SAV, v.v.i. v spolupráci GWP Slovensko a bol zameraný na zvyšovanie povedomia študentov stredných škôl. Ďalší ročník **seminára** sa konal 9. novembra 2022 a jeho témou bolo **Hospodárenie s vodou v krajine**⁵⁸.

V roku 2023 sa SVP, š. p. zúčastnil osláv svetového dňa vody formou účasti v odbornej porote **súťaže pre žiakov stredných škôl**⁵⁹, ktorú organizoval Ústav krajinej ekológie SAV, v.v.i. v spolupráci GWP Slovensko a Slovenskou ekologickou spoločnosťou pri SAV. Študenti zapojených stredných škôl spracovali odborný poster, ktorý potom prezentovali 23. mája 2023 na študentskej konferencii Kvalita vôd na Slovensku⁶⁰.

SVP, š. p. spolupracuje so Súkromnou strednou odbornou školou DSA v Trebišove, kde participuje na výuke a spoluorganizuje odbornú prax pre žiakov odboru „technik, vodár, vodohospodár“ (<https://www.svp.sk/sk/buduci-vodohospodari-v-trebisove/>) a so Strednou priemyselnou školou Samuela Mikovíniho v Banskej Štiavnici, kde podporil zriadenie odboru „vodné hospodárstvo“ (<https://mikovini.sk/technicke-odbory/vodne-hospodarstvo/>). Taktiež spolupracuje so školami pri zavádzaní nových technológií do praxe (31. máj 2017, akcia **Dobrodružstvo s vodou** v Klátovej Novej Vsi, kde žiaci 6. ročníka ZŠ Bošany otestovali využitie GIS aplikácii v teréne, <https://www.svp.sk/sk/netradicne-overovanie-gis-v-klatovej-novej-vsi/>).

⁵⁶ https://www.sav.sk/?lang=sk&doc=services-news&source_no=20&news_no=9981

⁵⁷ <https://www.uke.sav.sk/seminar-voda-v-krajine/>

⁵⁸ <https://www.uke.sav.sk/seminar-hospodarenie-s-vodou-v-krajine/>

⁵⁹ <https://www.uke.sav.sk/sutaz-pre-ziakov-strednych-skol-pri-prilezitosti-svetoveho-dna-vody-2023/>

⁶⁰ <https://www.uke.sav.sk/studentska-konferencia-kvalita-vod-na-slovensku-sprava/>

8. OPIS VYKONÁVANIA PLÁNU MANAŽMENTU POVODŇOVÉHO RIZIKA

8.1 Určenie priorít a spôsobov monitorovania postupu vykonávania plánu

8.1.1 Určenie priorít

Stanovenie priorít opatrení navrhovaných na dosiahnutie cieľov manažmentu povodňového rizika v jednotlivých geografických oblastiach, v ktorých bola v rámci predbežného hodnotenia povodňového rizika identifikovaná existencia významného povodňového rizika alebo jeho pravdepodobný výskyt podľa poradia naliehavosti ich realizácie bolo vykonané podľa postupu uvedeného v kapitole 6.2 Priority opatrení a opatrenia navrhované do roku 2027 pre:

- čiastkové povodia Slovenskej republiky,
- správne územie povodia v medzinárodnom povodí Dunaja vymedzené čiastkovým povodím Dunaja, čiastkovým povodím Moravy, čiastkovým povodím Váhu, čiastkovým povodím Hrona, čiastkovým povodím Ipľa, čiastkovým povodím Slanej, čiastkovým povodím Bodrogu, čiastkovým povodím Hornádu a čiastkovým povodím Bodvy,
- správne územie v medzinárodnom povodí Visly vymedzené čiastkovým povodím Dunajca a Popradu,
- územie Slovenskej republiky.

Priority opatrení a opatrenia navrhované do roku 2027 sú obsahom Prílohy VI. Stanovenie priorít opatrení navrhovaných na realizáciu.

8.1.2 Spôsoby monitorovania postupu vykonávania plánu

Vykonávanie plánu prebieha postupnou implementáciou navrhovaných preventívnych opatrení a netechnických opatrení na dosiahnutie cieľov manažmentu povodňového rizika v jednotlivých geografických oblastiach zabezpečujúcich plnenie prevencie pred povodňami definovanej najmä zákonom č. 7/2010 Z. z. o ochrane pred povodňami v znení neskorších predpisov.

Pokrok implementácie jednotlivých opatrení je monitorovaný prostredníctvom dostupných informácií o plnení programov a plánov na komunálnej, národnej a strategickej úrovni, v zmysle platných pravidiel a súvisiacich právnych predpisov ako sú EŠIF a národné programy financovania opatrení ochrany pred povodňami, plány verejných inštitúcií, štátnych podnikov, miest, obcí, vyšších územných celkov, akčných plánov, uznesení vlády, programy revitalizácie krajiny, najmä však informácie o plnení Podnikového rozvojového programu investícií a Ročného investičného plánu SVP, š. p. ako správcu vodohospodársky významných vodných tokov s najvyšším podielom a účinnosťou navrhovaných preventívnych opatrení.

Zabezpečenie monitoringu kvality prípravy a uskutočňovania opatrení plánov manažmentu povodňového rizika predstavuje v podmienkach SVP, š. p. činnosti vykonávané v súlade so zákonom č. 254/1998 Z. z. o verejných prácach v znení neskorších predpisov a Smernice č. 89/1999 Ministerstva financií SR k záverečnému hodnoteniu dokončených stavieb.

V prípade realizácie opatrení plánov manažmentu povodňového rizika z fondov EÚ, čo sa predpokladá takmer u všetkých opatrení plánov manažmentu povodňového rizika – aktualizácia 2021 navrhovaných na realizáciu do roku 2027 resp. čiastočne do roku 2027

z operačného programu (ďalej len „OP“) predstavuje monitorovanie činnosť, ktorá sa systematicky zaoberá zberom, triedením, agregovaním a ukladaním relevantných informácií pre potreby hodnotenia a kontroly riadených procesov v súlade so Systémom riadenia štrukturálnych fondov (ďalej len „ŠF“) a Kohézneho fondu (ďalej len „KF“).

Monitorovanie pokroku vykonávania plánu začína na úrovni projektu. Pre potreby monitorovania je projekt základnou jednotkou, ktorá je analyzovaná prostredníctvom relevantných dostupných údajov a následne je posudzovaný stav realizácie navrhnutých opatrení a ich účinnosť. Účinnosť vykonaných opatrení sa prejaví mierou dosiahnutia stanovených cieľov plánov manažmentu povodňového rizika. Tá je hodnotená v jednotlivých geografických oblastiach s významným povodňovým rizikom v rámci preskúmania plánov manažmentu povodňového rizika, preskúmaním máp povodňového ohrozenia a máp povodňového rizika na konci plánovacieho obdobia a stanovením percenta podielu odhadu povodňových škôd pred realizáciou opatrení a odhadu povodňových škôd po realizácii opatrení. Výstupy hodnotenia pokroku pri dosahovaní cieľov obsahuje kapitola 9. a príloha VIII.

8.2 Zohľadnenie klimatickej zmeny

Neoddeliteľnou súčasťou návrhu a prípravy preventívnych opatrení voči extrémom počasia a následným živelným pohromám je odhad vývoja zmeny klímy v nasledujúcich rokoch. Preto boli pre potreby plánov manažmentu povodňových rizík spracované rôzne štúdie. Prikladom sú štúdie „*Budúce scenáre regionálnych návrhových hodnôt IDF kriviek pre územie Slovenska*“ a „*Regionálne návrhové hodnoty IDF kriviek pre územie Slovenska*“ vypracované Slovenským hydrometeorologickým ústavom ako osobou poverenou výkonom štátnej hydrologickej služby a štátnej meteorologickej služby Slovenskej republiky (ďalej ako SHMÚ). Tieto štúdie sa venujú predpovedaniu vývoja intenzity krátkodobých zrážok s príslušnými predpokladmi ich opakovania. Pre potreby týchto štúdií bolo územie Slovenska rozdelené do 20 regiónov na základe fyzicko-geografických a klimatických vlastností. Odhady vývoja krátkodobých zrážok boli vypracované pre časové horizonty rokov 2021 – 2050 a 2071 – 2100. Výsledky týchto štúdií boli súhrnne aplikované pri návrhu zelených, ako aj vodohospodársko-infraštruktúrnych opatrení.

Ďalej bola vypracovaná štúdia s názvom „*Odhad vplyvu klimatickej zmeny na návrhové storočné prietoky s využitím dát služby Copernicus Climate Change Service*“ vypracovaná rovnako SHMÚ. Podkladom pre vykonanie odhadu vývoja povodňového prietoku so strednou pravdepodobnosťou výskytu, ktorá sa môže opakovať priemerne raz za 100 rokov boli údaje z 11-tich vodomerných staníc. Pre tieto stanice bolo definované spoločné referenčné obdobie v rozsahu 1.1.1971 – 31.12.2000 a budúce (modelované) obdobie od 1.1.2011 do 31.12.2100. Pri odhade budúceho vývoja prietokov boli brané do úvahy tri emisné scenáre vývoja RCP (RCP – representative concentration pathway). Bližší popis využitých klimatických scenárov uvádza Kopáčiková a kol. (2022) nasledovne:

RCP2.6 – predpokladá, že emisie CO₂ budú na začiatku storočia konštantné, potom začnú klesať a na konci storočia dosiahnu negatívne hodnoty. Využitie fosílnych palív prudko klesne a zvýši sa využitie ornice na produkciu biopalív. Produkcia metánu bude zredukovaná o 40 %.

RCP4.5 – predpokladá, že emisie CO₂ budú narastať do polovice storočia a potom začnú klesať. Prudko sa zníži využívanie energií a na veľkých plochách bude aplikovaná reforestácia. Poľnohospodárska pôda bude zmenšená v dôsledku dosahovania lepšej úrodnosti a zníženej

konzumácie mäsa. Budú nastolené prísne pravidlá politiky ochrany klímy a stabilizuje sa produkcia metánu.

RCP8.5 – predpokladá, že sa emisie CO₂ do konca storočia strojnásobia a narastú aj emisie metánu. Vzrastie využívanie energií a fosílnych palív. Porozumenie konceptu obnoviteľných zdrojov bude veľmi limitované a v spoločnosti bude absentovať implementácia stratégie ku klíme, čo predstavuje najpesimistickejší scenár.

Výsledky štúdie a ich zapracovanie do Plánov manažmentu povodňových rizík sú pre čiastkové povodie Slanej nasledovné:

Pre predpoveď vývoja úrovni povodňových prietokov bola zvolená vodomerná stanica Vlkyňa. Priemerná hodnota Q₁₀₀ odhadovaná do budúcnosti predstavuje oproti súčasnosti nárast o + **15%**. V súčasnosti navrhované opatrenia v povodí rieky Slaná sú dimenzované na bezpečné prevedenie Q₁₀₀, pričom zohľadňujú predpokladanú klimatickú zmenu možnosťou zvýšenia ich kapacity pri realizácii.

8.3 Informovanie verejnosti o vykonávaní plánu, súhrn opatrení na informovanie verejnosti a konzultácie s verejnosťou

Kompetentným orgánom pre implementáciu Smernice 2007/60/ES o hodnotení a manažmente povodňových rizík je Ministerstvo životného prostredia SR. Aktívna spolupráca všetkých zainteresovaných strán, koordinácia plánu manažmentu povodňového rizika (PMPR) s plánmi manažmentu povodí ako aj informovanie a prerokovanie návrhu PMPR s verejnosťou je zakotvené v zákone č. 7/2010 Z. z. o ochrane pred povodňami v znení neskorších predpisov, do ktorého bola smernica 2007/60/ES transponovaná.

Zákon č. 7/2010 Z. z. v § 3 ods. 1 definuje ochranu pred povodňami ako činnosti, ktoré sú zamerané na zníženie povodňového rizika na povodňami ohrozenom území, na predchádzanie záplavám spôsobovanými povodňami a na zmierňovanie nepriaznivých následkov povodní na ľudské zdravie.

Opatrenia na ochranu pred povodňami sa v súlade s § 4 ods. 1 zákona č. 7/2010 Z. z. o ochrane pred povodňami v znení neskorších predpisov vykonávajú preventívne, v čase nebezpečenstva povodne, počas povodne a po povodni. Informovanie verejnosti a konzultácie s verejnosťou zákon č. 7/2010 Z. z. nedefinuje ako opatrenia, ale je ich možné zaradiť do kategórie „iné opatrenia“.

Informovanie verejnosti a konzultácie s verejnosťou o vykonávaní plánu prebiehajú priebežne počas plánovacieho cyklu rôznou formou. Verejnosť je informovaná *pasívnou* formou (konferencie, semináre, informačné dni, informácie v médiách) a *aktívnou* formou (konzultačné workshopy). Verejnosť má k dispozícii publikácie rôznej úrovne od laických po vysoko odborné a slúžia na poskytnutie základnej informácie o všetkých etapách manažmentu povodňových rizík, na vzdelávanie, slúžia ako katalógy opatrení s ukázkami dobrých aj zlých praktík, poskytujú praktické návody atď.

Podľa projektu Hodnotenie a manažment povodňového rizika – aktualizácia 2021 má byť návrh aktualizácie predložený do 31. augusta 2023. Všetky informácie spracované v súlade s požiadavkami smernice 2007/60/ES (smernica) boli v zmysle požiadaviek čl. 10 smernice, t. j. Predbežné hodnotenie povodňového rizika a Mapy povodňového ohrozenia a mapy povodňového rizika – aktualizácia 2019 vypublikované pre širokú verejnosť na webovom sídle Ministerstva životného prostredia SR (<https://www.minzp.sk/voda/ochrana-pred-povodnami/manazment-povodnovych-rizik/>).

Strategický dokument bol predložený na posudzovanie podľa zákona č. 24/2006 Z. z. o posudzovaní vplyvov na životné prostredie dňa 17. marca 2023. Verejnosť bola o tomto kroku informovaná prostredníctvom správy v *tlačnom denníku*, na webovej platforme *Enviroportál* (<https://www.enviroportal.sk/sk/eia/detail/plan-manazmentu-povodnoveho-rizika-v-ciastkovych-povodiach-slovenskej--1>) a na webovom sídle MŽP SR v sekcii *Manažment povodňových rizík* (<https://www.minzp.sk/voda/ochrana-pred-povodnami/manazment-povodnovych-rizik/>).

Na konzultácie s verejnosťou na účely predkladania písomných pripomienok a námietok bude predložený dňa 31. augusta 2023. Návrh aktualizácie plánu manažmentu povodňového rizika bude verejnosti sprístupnený na webovom sídle Ministerstva životného prostredia SR od januára 2024.

Počas 5-mesačného obdobia sprístupnenia návrhov aktualizácie plánov manažmentu povodňového rizika verejnosti sa uskutoční priebežný konzultačný workshop organizovaný Ministerstvom životného prostredia SR (november 2023).

Do januára 2024 sa zabezpečí zapracovanie pripomienok k návrhu aktualizácie plánu manažmentu povodňového rizika tak, aby vzniklo konečné znenie aktualizácie plánu manažmentu povodňového rizika. Po schválení Ministerstvom životného prostredia SR bude plán manažmentu povodňového rizika do februára 2024 zverejnený na webovom sídle Ministerstva životného prostredia SR.

Plán manažmentu povodňového rizika je v medzinárodných povodiach koordinovaný so susednými štátmi tak, aby navrhnuté opatrenia nezvyšovali povodňové riziko na ich území. V medzinárodnom povodí Dunaja zabezpečuje koordináciu implementácie Smernice Medzinárodná komisia na ochranu Dunaja (MKOD - ICPDR)⁶¹ prostredníctvom Expertnej skupiny na ochranu pred povodňami (Flood Protection Expert Group - FP EG), pričom Slovenská republika súčasne postupuje podľa bilaterálnych zmlúv o hraničných vodách, ktoré má uzatvorené so všetkými susednými štátmi. V medzinárodnom povodí Visly Poľsko v termínoch ustanovených smernicou 2007/60/ES organizuje prehodnotenia a aktualizácie predbežného hodnotenia povodňového rizika v povodí Visly.

Informácie o povodniach, zdrojoch povodní a nepriaznivých následkoch povodní na ľudské zdravie, životné prostredie, kultúrne dedičstvo a na hospodársku činnosť sú pravidelne každý rok aktualizované a zverejňované pre širokú verejnosť taktiež na webovom sídle Ministerstva životného prostredia SR (<https://www.minzp.sk/voda/ochrana-pred-povodnami/informacie/>).

SVP, š. p. informuje o realizácii najmä tzv. **tvrdých protipovodňových opatrení** na svojom webovom sídle v sekciiach jednotlivých odštepných závodov Povodie Dunaja⁶², Povodie dolného Váhu⁶³, Povodie horného Váhu⁶⁴, Povodie Hrona⁶⁵, Povodie Hornádu⁶⁶ a Povodie Bodrogu⁶⁷ podľa územnej príslušnosti, pričom tieto opatrenia sú financované

⁶¹ <https://www.minzp.sk/voda/medzinarodna-komisia-ochranu-dunaja-icpdr/>

⁶² <https://www.svp.sk/sk/uvodna-stranka/odstepne-zavody/oz-bratislava/projekty/>

⁶³ <https://www.svp.sk/sk/uvodna-stranka/odstepne-zavody/oz-piestany/projekty/>

⁶⁴ <https://www.svp.sk/sk/uvodna-stranka/odstepne-zavody/oz-piestany-2/projekty/>

⁶⁵ <https://www.svp.sk/sk/uvodna-stranka/odstepne-zavody/oz-banska-bystrica/projekty/>

⁶⁶ <https://www.svp.sk/sk/uvodna-stranka/odstepne-zavody/oz-kosice/projekty/>

⁶⁷ <https://www.svp.sk/sk/uvodna-stranka/odstepne-zavody/oz-kosice-2/projekty/>

z fondov EÚ, prostredníctvom národných ale aj medzinárodných finančných mechanizmov, v minimálnej miere z vlastných zdrojov alebo prostriedkov štátneho rozpočtu.

Zoznamy **vyhlásených inundačných území** zverejňuje SVP, š. p. na svojom webovom sídle v sekcii Povodne - Inundačné územia (<https://www.svp.sk/sk/uvodna-stranka/povodne/inundacne-uzemia/#1481493831480-ca6b22d1-717c>).

O aktualizovaných všeobecne záväzných **právnych predpisoch** so zameraním na starostlivosť o životné prostredie a o niektorých súvisiacich predpisoch informuje MŽP SR na svojom webovom sídle v sekcii Legislatíva (<https://www.minzp.sk/legislativa/>) a o nariadeniach, smerniciach a ďalších právnych aktoch EÚ/ES relevantných pre oblasť ochrany vôd informuje MŽP SR v sekcii Ochrana vôd a ich racionálneho využívania (<https://www.minzp.sk/voda/pravne-predpisy/ochrana-vod-ich-racionalne-vyuzivanie.html>).

Hodnotenie pokroku v implementácii opatrení a postupnom dosahovaní cieľov plánu manažmentu povodňového rizika je súčasťou aj každoročne spracováanej **Správy o stave životného prostredia SR**, ktorá je dostupná širokej verejnosti na informačnom portáli rezortu MŽP SR Enviroportál⁶⁸. Správu pre MŽP SR spracováva SAŽP, ktorá 4. novembra 2022 v Bratislave zorganizovala **workshop** pre odborných pracovníkov rezortu životného prostredia **Environmentálne dáta, informácie a hodnotenia** s cieľom získať spätnú väzbu ku kľúčovým zisteniam obsiahnutým v **Správy o stave životného prostredia SR v roku 2021** a prezentovať **nové on-line informačné nástroje v rezorte ŽP**. Aby laická verejnosť mala možnosť jednoduchého prístupu k vysvetleniam odborných pojmov, spracovala SAŽP v roku 2022 **Slovník environmentálnej terminológie**, ktorý bude schválený do konca roku 2023.

Pre **zlepšenie informovanosti odbornej aj laickej verejnosti** o povodňovom riziku, o možných typoch opatrení a pod. MŽP SR podporilo Národný projekt „**Zlepšovanie informovanosti a poskytovanie poradenstva v oblasti zlepšovania kvality životného prostredia na Slovensku**“, ktorý v období rokov 2016 – 2023 realizuje Slovenská agentúra životného prostredia. Bližší popis jednotlivých informačných opatrení organizovaných v rámci projektu je uvedený v kap. 7.2.

Ďalšou veľmi užitočnou **informačnou platformou** slúžiacou širokej verejnosti je webové sídlo SAŽP, kde je možné v sekcii **Zelená infraštruktúra v procese adaptácie na zmenu klímy** (<https://www.sazp.sk/zivotne-prostredie/starostlivost-o-krajinu/zelena-infrastruktura/zelena-infrastruktura-v-procese-adaptacie-na-zmenu-klimy.html>) možné nájsť odkazy na národné strategické dokumenty⁶⁹, rôzne národné ale aj zahraničné katalógy adaptačných a mitigačných opatrení⁷⁰, adaptačné stratégie a akčné plány na zmenu klímy⁷¹, iné publikácie⁷² a ďalšie užitočné linky a propagačné materiály⁷³ na dobrej odbornej úrovni.

⁶⁸ <https://www.enviroportal.sk/spravy/kat21>

⁶⁹ <https://www.sazp.sk/zivotne-prostredie/starostlivost-o-krajinu/zelena-infrastruktura/strategie-dokumenty.html>

⁷⁰ <https://www.sazp.sk/zivotne-prostredie/starostlivost-o-krajinu/zelena-infrastruktura/adaptacne-a-mitigacne-opatrenia.html>

⁷¹ <https://www.sazp.sk/zivotne-prostredie/starostlivost-o-krajinu/zelena-infrastruktura/adaptacne-strategie-a-akcne-plany-na-zmenu-klimy.html>

⁷² <https://www.sazp.sk/zivotne-prostredie/starostlivost-o-krajinu/zelena-infrastruktura/publikacie-5948.html>

⁷³ <https://www.sazp.sk/zivotne-prostredie/starostlivost-o-krajinu/zelena-infrastruktura/uzitocne-linky-a-propagacne-materialy.html>

Kontaktné miesta pre získanie informácií týkajúcich sa plánu manažmentu povodňového rizika a manažmentu povodňového rizika všeobecne:

Ministerstvo životného prostredia Slovenskej republiky

Námestie Ľudovíta Štúra 1

812 35 Bratislava

t. č. vrátnica – spojovateľ: +421 2 / 59 56 1111

e-mail: podatelna@enviro.gov.sk

SLOVENSKÝ VODOHOSPODÁRSKY PODNIK, štátny podnik

Martinská 49

821 05 Bratislava – mestská časť Ružinov

t. č. ústredňa: +421 2 / 48 256 111

e-mail: podatelna@svp.sk

SLOVENSKÝ VODOHOSPODÁRSKY PODNIK, štátny podnik

Povodie Dunaja, odštepny závod

Karloveská 2

842 17 Bratislava

t. č. podateľňa: +421 2 / 60 292 307

e-mail: podatelna.BA@svp.sk

SLOVENSKÝ VODOHOSPODÁRSKY PODNIK, štátny podnik

Povodie dolného Váhu, odštepny závod

Nábřežie Ivana Krasku 3/834

921 80 Piešťany

t. č. podateľňa: +421 33/ 776 4 490

e-mail: podatelnapn@svp.sk

SLOVENSKÝ VODOHOSPODÁRSKY PODNIK, štátny podnik

Povodie horného Váhu, odštepny závod

Jána Janečka 36

034 01 Ružomberok

t. č. podateľňa: +421 44 / 523 4 111

e-mail: podatelna.rk@svp.sk

SLOVENSKÝ VODOHOSPODÁRSKY PODNIK, štátny podnik

Povodie Hrona, odštepny závod

Partizánska cesta č. 69

974 98 Banská Bystrica

t. č. ústredňa: +421 48 / 471 6 181

e-mail: podatelnabb@svp.sk

SLOVENSKÝ VODOHOSPODÁRSKY PODNIK, štátny podnik

Povodie Hornádu, odštepny závod

Ďumbierska č. 14

041 59 Košice

t. č. podateľňa: +421 55 / 600 8 160

e-mail: podatelna.KE@svp.sk

SLOVENSKÝ VODOHOSPODÁRSKY PODNIK, štátny podnik

Povodie Bodrogu, odštepny závod

M. R. Štefánika 25

075 01 Trebišov

t. č. podateľňa: +421 56 / 668 0 631

e-mail: podatelna.tv@svp.sk

8.4 Zoznam orgánov príslušných riešiť otázky manažmentu povodňového rizika

Podľa § 3 ods. 2 zákona č. 7/2010 Z. z. ochranu pred povodňami vykonávajú:

- a) orgány ochrany pred povodňami podľa § 22 ods. 1 zákona č. 7/2010 Z. z., ktorými sú:
 - Ministerstvo životného prostredia Slovenskej republiky,
 - okresný úrad v sídle kraja alebo okresný úrad, odbor starostlivosti o životné prostredie,
- b) ostatné orgány štátnej správy,
- c) orgány územnej samosprávy,
- d) povodňové komisie,
- e) správca vodohospodársky významných vodných tokov a správcovia drobných vodných tokov,
- f) vlastníci, správcovia a užívatelia pozemkov, stavieb, objektov alebo zariadení, ktoré sú umiestnené na vodnom toku alebo v inundačnom území,
- g) zhotovitelia stavieb, ktoré zasahujú do vodného toku alebo na inundačné územie,
- h) iné osoby.

Podľa § 22 ods. 2 zákona č. 7/2010 Z. z. ochranu pred povodňami riadia a zabezpečujú aj obce.

Vláda, orgány ochrany pred povodňami a obce zriaďujú povodňové komisie ako svoj poradný a výkonný orgán. Povodňové komisie sú:

- a) ústredná povodňová komisia,
- b) krajská povodňová komisia,
- c) obvodná povodňová komisia,
- d) povodňové komisie obcí.

Podľa § 22 ods. 4 zákona č. 7/2010 Z. z. okresný úrad alebo okresný úrad v sídle kraja na ochranu pred povodňami môže zriadiť počas III. stupňa povodňovej aktivity operačnú skupinu ochrany pred povodňami, ktorá vykonáva službu počas povodní. Činnosť operačnej skupiny upravuje pracovný poriadok. Operačné skupiny počas povodňovej situácie vedú povodňový denník.

Ďalšími orgánmi, ktoré sa podieľajú na ochrane pred povodňami, sú:

- Ministerstvo vnútra Slovenskej republiky,
- Ministerstvá a ostatné ústredné orgány štátnej správy,
- Krajské riaditeľstvo Hasičského a záchranného zboru,
- Vyšší územný celok,
- Regionálna správa ciest,
- Okresné riaditeľstvo Hasičského a záchranného zboru.

8.5 Koordinačné postupy v medzinárodnom správnom území povodia

Slovenská republika je v oblasti ochrany pred povodňami a manažmentu povodňových rizík, okrem záväzkov dohodnutých so všetkými susednými štátmi v platných medzivládnych dohodách a v jednej medzištátnej zmluve o spolupráci na hraničných vodách, povinná plniť ustanovenia multilaterálnych záväzkov a právnych noriem Európskej únie, ktorými sú najmä:

1. Smernica Európskeho parlamentu a Rady 2007/60/ES z 23. októbra 2007 o hodnotení a manažmente povodňových rizík,
2. Smernica Európskeho parlamentu a Rady 2000/60/ES z 23. októbra 2000, ktorou sa ustanovuje rámec pôsobnosti pre opatrenia spoločenstva v oblasti vodného hospodárstva,
3. Akčný program trvalo udržateľnej ochrany pred povodňami v povodí Dunaja. Dokument Medzinárodnej komisie na ochranu Dunaja zo 14. decembra 2004.

V medzinárodnom povodí Dunaja zabezpečuje koordináciu implementácie Smernice Medzinárodná komisia na ochranu Dunaja (MKOD - ICPDR)⁷⁴ prostredníctvom expertnej skupiny na ochranu pred povodňami (Flood Protection Expert Group - FP EG).

V medzinárodnom povodí Visly Poľsko v termínoch ustanovených smernicou 2007/60/ES organizuje prehodnotenia a aktualizácie predbežného hodnotenia povodňového rizika v povodí Visly.

Prehodnotenie a aktualizácia plánu manažmentu povodňového rizika bude na medzinárodnej úrovni koordinované prostredníctvom komisií pre hraničné vody a v správnom území povodia Dunaja tiež prostredníctvom MKOD.

⁷⁴ <https://www.minzp.sk/voda/medzinarodna-komisia-ochranu-dunaja-icpdr/>

8.6 Koordinačné postupy vykonávania plánu manažmentu povodňového rizika s plánom manažmentu povodia

Článok 9 smernice 2007/60/ES o hodnotení a manažmente povodňových rizík ustanovuje, že členské štáty prijímú vhodné kroky na koordináciu uplatňovania tejto smernice a smernice 2000/60/ES, pričom sa sústreďia na možnosti zlepšenia efektívnosti, výmeny informácií a na dosiahnutie súčinnosti a úžitku so zreteľom na environmentálne ciele ustanovené v článku 4 smernice 2000/60/ES. Najmä:

1. vypracovanie prvých máp povodňového ohrozenia a máp povodňového rizika a ich následné preskúmania uvedené v článkoch 6 a 14 smernice 2007/60/ES sa uskutočnia tak, aby informácie, ktoré obsahujú, boli v súlade s relevantnými informáciami predkladanými na základe smernice 2000/60/ES. Budú sa ďalej koordinovať s preskúmaniami ustanovenými v článku 5 ods. 2 smernice 2000/60/ES a môžu sa do nich začleniť;
2. vypracovanie prvých plánov manažmentu povodňového rizika a ich následné preskúmania uvedené v článkoch 7 a 14 smernice 2007/60/ES sa uskutočnia koordinovane s preskúmaniami plánov vodohospodárskeho manažmentu povodia ustanovenými v článku 13 ods. 7 smernice 2000/60/ES a môžu sa do nich začleniť;
3. aktívna účasť všetkých zainteresovaných strán podľa článku 10 smernice 2007/60/ES sa podľa potreby koordinuje s aktívnou účasťou zainteresovaných strán podľa článku 14 smernice 2000/60/ES.

Plány manažmentu povodí sú základným nástrojom na dosiahnutie cieľov vodného plánovania v oblastiach povodí, pričom environmentálne ciele pre jednotlivé útvary povrchových vôd a útvary podzemných vôd boli stanované na základe vykonaných analýz a hodnotení súčasného stavu vodných útvarov a zhodnotenia vplyvu ľudskej činnosti na stav vôd. Na dosiahnutie cieľov uvedených v plánoch manažmentu povodí sú v nich definované programy opatrení vrátane finančného zabezpečenia. Plán manažmentu povodňového rizika je koordinovaný s plánom manažmentu najmä v oblasti cieľov, programov opatrení a informovania a konzultácií s verejnosťou. Podľa § 13 ods. 1 zákona č. 364/2004 Z. z. o vodách sa plány manažmentu povodí musia povinne využívať v krajinnom plánovaní alebo môžu byť krajinnými plánmi.

Manažment povodňových rizík nemožno oddeliť od manažmentu povodí a povinnosť ich vzájomného zosúladenia v termíne do konca roku 2015 ukladá smernica 2007/60/ES a tiež zákon č. 7/2010 Z. z. Smernica 2007/60/ES v článku 9 ods. 2 a § 9 ods. 2 zákona č. 7/2010 Z. z. ustanovujú, že vypracovanie prvých plánov manažmentu povodňového rizika a ich následné prehodnotenia a aktualizácie sa budú uskutočňovať koordinovane s prehodnotením a aktualizáciou plánov manažmentu povodí vypracovaných podľa § 13 zákona č. 364/2004 Z. z. o vodách. Smernica 2007/60/ES pripúšťa možnosť začlenenia plánov manažmentu povodňových rizík do plánov manažmentu povodí, ale zákon č. 7/2010 Z. z. zašiel pri jej transpozícii ďalej a ustanovuje, že prvé plány manažmentu povodňového rizika a ich aktualizácie sa priamo stanú súčasťou plánov manažmentu príslušných čiastkových povodí a správneho územia povodia. Týmto ustanovením slovenský právny predpis zabezpečuje synergické prepojenie vodného plánovania s plánovaním manažmentu povodňových rizík.

9. VYHODNOTENIE POKROKU DOSIAHNUTÉHO OPROTI PRVÉMU PLÁNOVACIEMU CYKLU

9.1 Pokrok v plnení cieľov plánov manažmentu povodňového rizika

Ciele Plánov manažmentu povodňových rizík sú zamerané na zníženie nepriaznivých dôsledkov povodní na ľudské zdravie, životné prostredie, kultúrne dedičstvo a hospodársku činnosť vo vymedzených geografických oblastiach. Zníženie nepriaznivých dôsledkov povodní bolo dosiahnuté návrhom a realizáciou protipovodňových opatrení buď priamo na tokoch ale aj v povodí na lesnom pôdnom fonde, poľnohospodárskom pôdnom fonde a urbanizovaných územiach. Priamo na tokoch boli navrhnuté opatrenia zamerané na transformáciu povodňových prietokov (napr. suché poldre, zachovávanie území vhodných pre prirodzenú transformáciu povodňových prietokov...), opatrenia zamerané na zabezpečenie dostatočnej prietocnej kapacity korýt (napr. úpravy vodných tokov a ochranné hrádze) ale aj opatrenia zamerané na stabilizáciu korýt vodných tokov a zamedzenie ich zanášania (napr. prehrádzky, ich čistenie a rekonštrukcia). Vyššie uvedené opatrenia boli navrhnuté v alternatívach, podrobených finančnej analýze, na základe ktorej bola pre jednotlivé GO navrhnutá tá alternatíva, ktorej náklady na realizáciu neprevýšili zistené škody spôsobené povodňou. Aj napriek prvotnej snahe prednostne navrhovať a realizovať opatrenia na zadržanie vody v povodí sa z dôvodov výsledkov porovnania nákladov na realizáciu vodozádržných opatrení napr. charakteru suchých poldrov a vyčíslenia škôd spôsobených povodňou v mnohých prípadoch do realizácie dostali väčšinou opatrenia na zabezpečenie dostatočnej prietocnej kapacity korýt. Táto skutočnosť vyplynula z nastavenia metodických postupov 1. Plánov manažmentu povodňových rizík pre výpočet škôd spôsobených povodňou, ktoré by mali byť v tomto cykle plánov manažmentu povodňových rizík podrobené rozsiahlejšej analýze, či metodický postup zohľadňuje všetky aspekty povodňových škôd, ktoré v konečnom dôsledku čo najvernejšie zobrazujú reálne škody.

V čiastkovom povodí Slanej neboli oproti 1. cyklu Plánov manažmentu povodňových rizík zrealizované opatrenia na ochranu pred povodňami.

Prehľad pokroku v realizácii protipovodňových opatrení v prioritných geografických oblastiach je uvedený v prílohe VII.

V GO sa v súčasnosti realizuje zatiaľ len projekčná príprava navrhnutých opatrení na ochranu pred povodňami, a to predovšetkým v geografických oblastiach s najvyššou prioritou. Zoznam pripravovaných investičných akcií je uvedený v nasledovnej tabuľke (Tab. 9.1):

Tab. 9.1 Zoznam pripravovaných investičných akcií

kód a názov GO	Tok	Opatrenie	Úsek r. km	Dĺžka úpravy	Kapacita
SK515612_445 Slaná - Tornaľa	Slaná	prevýšenie POH a EOH	POH – 16,334 – 23,423 EOH – 16,054 – 23,649	POH – 6,1961 EOH – 4,8865	Q ₁₀₀
	Turiec	prevýšenie POH a EOH	0,073 – 1,660	1,578 km	Q ₁₀₀
SK526096_439 Slaná - Plešivec	Slaná	zvýšenie nábrežného múru, bezpečnostná hrádza na toku Štítnik.	34,600 – 36,900	2,300	Q ₁₀₀
SK515451_457 Rimava - Rimavské Brezovo	Rimava	nábřežný múr, úprava existujúcej bezpečnostnej hrádze	54,600 – 55,500	0,900	Q ₁₀₀
SK557811_458 Rimava - Rimavské Zalužany	Rimava	nábřežný múr, bezpečnostná hrádza.	49,200 – 49,700	0,500	Q ₁₀₀

Značný prínos 1. cyklu Plánov manažmentu povodňového rizika predstavujú samotné mapy povodňového ohrozenia a povodňového rizika, ktoré vnímame ako základné preventívne opatrenie na ochranu pred povodňami a ktoré sú využívané ako podklad pri príprave stanovísk k návrhom územných plánov, projektov a stavieb investorov v území s cieľom zamedziť zvyšovaniu povodňového rizika pri súčasnej miere expanzie výstavby. Zároveň je potrebné uviesť, že podľa § 10 zákona č. 7/2010 Z. z. o ochrane pred povodňami v znení neskorších predpisov je povinnosťou každej obce zabezpečiť vyznačenie všetkých záplavových čiar zobrazených na mapách povodňového ohrozenia do územného plánu obce alebo územného plánu zóny pri najbližšom preskúmaní schváleného územného plánu. Ak obec nemá spracovaný územný plán obce, využíva mapy povodňového ohrozenia v činnosti stavebného úradu. Pre tento účel boli obciam mapy povodňového ohrozenia a povodňového rizika v roku 2015 zaslané. Ich zapracovanie do územno – plánovacej dokumentácie a ich rešpektovanie správca vodohospodársky významných tokov dôsledne kontroluje. Do budúcnosti sa predpokladá ich využitie pri vyhlasovaní inundačných území.

Rešpektovanie vymedzených záplavových území ako základného preventívneho nástroja na ochranu pred povodňami však naráža na problémy v rovine legislatívnej i majetko- právnej. V priebehu plánovacieho obdobia sa čoraz viac stretávame s výraznou neochotou vlastníkov pozemkov (či už developerov, prípadne aj individuálnych vlastníkov) rešpektovať mapy povodňového ohrozenia a povodňového rizika, a to najmä v situáciách schvaľovania nových lokalít na výstavbu rodinných domov, prípadne iných objektov, ktorých umiestňovanie je v záplavovom území zakázané. V mnohých prípadoch vlastníci pozemkov argumentujú, že si zabezpečia individuálnu protipovodňovú ochranu svojich objektov, napr. navýšením terénu. Následný rozmach výstavby v záplavových územiach by však viedol k ich významnej redukcii, čo by následne spôsobilo zvýšenie povodňového rizika v nižšie položených oblastiach. V tejto súvislosti je nevyhnutné do budúcnosti legislatívne riešiť problematiku vlastníckych vzťahov v záplavových územiach.

Mapy povodňového ohrozenia a povodňového rizika zobrazujú miesta prirodzeného rozlivu vodných tokov a zahrňajú spravidla samotné vodné toky, ale aj ich ramená, bifurkácie a pod, ktoré sa už spravidla nachádzajú v územiach s veľkým množstvom vlastníkov. V prípade povodní v mnohých prípadoch vlastníci a užívatelia pozemkov žiadajú správcu vodohospodársky významných vodných tokov o uvedenie toku do pôvodného koryta a odškodnenie. **Navrátenie vodného toku do pôvodného koryta správcovi vodných tokov vyplýva z § 45 Zákona č. 364/2004 z. z. o vodách v znení neskorších predpisov, čím vo svojej podstate bráni prirodzenému rozlivu vôd na neupravených vodných tokoch. Tento legislatívny problém a rozpor vidíme ako kľúčový pri ochrane prirodzených záplavových území. V tejto súvislosti vidíme nevyhnutnosť legislatívneho riešenia uvedených rozporov. V danom kontexte sa zdá byť dôležité vnímať vytýčené záplavové územia aj ako významné lokality pre prirodzenú transformáciu povodňových prietokov a dôsledne dbať o ich zachovávanie.**

Ako problematickú tiež vnímame výnimku zo zákazu umiestňovania v inundačnom území pre ubytovacie zariadenia na krátkodobé pobyty (definované podľa Zákona č. 50./1976 Z. z. § 43c, ods. 1. písm a) ako hotely, motely, penzióny a ostatné ubytovacie zariadenia na krátkodobé pobyty), ktoré nezhoršia odtok povrchových vôd, chod ľadov alebo kvalitu vody, sú odolné voči tlaku vody a sú chránené pred zaplavením interiéru vodou, nakoľko postupná výstavba objektov takého charakteru môže v konečnom dôsledku postupom času vytvárať významnú prekážku v plynulom odtoku vôd, nehovoriac o nárokoch vlastníkov v prípade, že zaplaveniu objektov dôjde.

Opatrenia v povodí (na lesnom pôdnom fonde, poľnohospodárskom pôdnom fonde a urbanizovaných územiach) boli navrhnuté na základe poskytnutých podkladov len rámcovo formou všeobecných zásad hospodárenia v lesoch, na poľnohospodárskej pôde a v urbanizovaných územiach. Činnosť všetkých vyššie uvedených rezortov aj z pohľadu znižovania rizika povodní a erózie pôdy je upravená v samostatných legislatívnych predpisoch (Zákon č.220/2004 o ochrane a využívaní pôd..., ktorý hovorí, že každý užívateľ poľnohospodárskej pôdy je povinný vykonávať trvalú a účinnú protieróznu ochranu poľnohospodárskej pôdy vykonávaním ochranných opatrení podľa stupňa erózie poľnohospodárskej pôdy, Zákon č. 326/2005 Z. z. o lesoch...) a následne v lesohospodárskych plánoch, Programoch starostlivosti o lesy, v územných plánoch, projektoch pozemkových úprav... Uplatňovanie zásad správneho hospodárenia žiaľ v praxi nie je dôsledne kontrolované a dodržiavané. Pri príprave projektov na ochranu pred povodňami pre jednotlivé geografické oblasti je preto nevyhnutné podrobnejšie analyzovať príčiny vzniku povodní súvisiace s hospodárením v povodí a ich podrobnejším preriešením navrhnúť účinné opatrenia na elimináciu týchto vplyvov pre jednotlivé geografické oblasti. Nevyhnutnosť zadržiavania vody v povodí sa postupne dostáva do širšieho povedomia zástupcov obcí, aj samotných obyvateľov, ktorí si uvedomujú potrebu vody predovšetkým pre zabezpečenie protipožiarnej ochrany, pre rozvoj rekreácie i chovu rýb, zároveň si však čoraz viac uvedomujú aj opodstatnenie realizácie vodozádržných opatrení pre zabezpečenie protipovodňovej ochrany. Od ukončenia I. cyklu Plánu manažmentu povodňových rizík povodia neboli vodozádržné opatrenia v čiastkovom povodí Slanej realizované. Je potrebné ale konštatovať, že v čiastkovom povodí Slanej boli v minulosti realizované mnohé vodozádržné prvky: malé vodné nádrže, rybníky. Aby plnili svoju funkciu, ich súčasný stav si však v mnohých prípadoch vyžaduje rekonštrukciu.

V kontexte budúcnosti je potrebné si uvedomiť, že znižovanie povodňového rizika je cieľ, ktorý je možné úspešne docieľiť len realizáciou vzájomne prepojených najnevyhnutnejších technických opatrení na ochranu pred povodňami s opatreniami v povodí a vodozádržnými opatreniami za súčasného uplatňovania ďalších preventívnych opatrení (vykonávanie predpovednej povodňovej služby, včasný varovný systém pred povodňami, ochrana

prírodných záplavových území, vykonávanie povodňových prehliadok, rešpektovanie preventívnych opatrení zo strany vlastníkov pozemkov...). Realizácia komplexných opatrení na ochranu pred povodňami nie je však možná bez zmien v legislatívnej oblasti a dôslednej kontroly dodržiavania legislatívnych predpisov.

9.2 Pokrok v implementácii opatrení POVAPSYS

Nutnosť rýchlej a účinnej detekcie už prvých príznakov dažďov v dotknutom území vyplynula z už existujúcich povodní na Slovensku. Zvýšené nároky na výkon a koordináciu meteorologickej a hydrologickej služby, problémy pozorovania, vyhodnocovania pozorovaných údajov, rýchla komunikácia a najmä modelovanie a predpovedanie meteorologických a hydrologických procesov vyústili do technickej špecifikácie nového systému POVAPSYS vybudovaného v roku 2015.

Cieľom Povodňového varovného a predpovedného systému POVAPSYS boli predovšetkým včasné a kvalitné predpovede meteorologickej a hydrologickej situácie, vrátane varovania na výskyt extrémnych povodňových javov a operatívne odovzdávanie týchto informácií zložkám zodpovedným za protipovodňovú ochranu.

V rámci aktivity **budovanie siete pozemných staníc** bolo dodaných, inštalovaných a sprevádzkovaných 137 automatických zrážkomerných staníc, 78 automatických meteorologických staníc, 216 snehomerných váh a valcov, 19 meteokamier, 12 terénnych automobilov, nivelačné a GPS prístroje a ADCP prístroje na meranie prietoku.

V rámci **budovania systémov dištančných metód monitoringu** bol dodaný a implementovaný systém na príjem údajov z cirkumpolárnych družíc. Boli vybudované dva nové pozorovacie body – radarové veže na Kubínskej holi a Špaňom laze vrátane inštalácie nových rádiolokátorov. Na dvoch starých (pôvodných) radarových vežiach Malý Javorník a Kojšovská hoľa boli dodané a inštalované nové rádiolokátory. Nové rádiolokátory svoje merania združili do systému Združenej radarovej informácie.

V rámci **budovania informačných systémov a informačných technológií** bola dodaná a nainštalovaná technická infraštruktúra pre informačné technológie a informačné systémy. Vyvinuli sa systémy HYPOS (riadenie zberu údajov, vizualizácia, riadenie spúšťania modelov a pod.), HelpDesk (riadenie riešenia problémov a chýb), Elektronický milimetrák (nástroj na ručné predpovede), Hydrologická technologická linka (spracovanie a ukladanie hydrometrovaní, merných kriviek) Meteorologická technologická linka (technologické spracovanie a ukladanie meteorologických údajov), Publikačné služby produktov (export výstupov používateľom) a ďalšie menšie systémy.

V rámci **budovania systémov predpovedných modelov, metód, metodík** bolo nakalibrovaných 100 predpovedných profilov modelom HBV a modelom HEC-HMS. V súčasnej dobe sa priebežne pracuje na prekalibrovaní modelov so zahrnutím ďalšieho obdobia, aby sa včas mohli spoznať očakávané nebezpečné situácie. Čas od začiatku identifikácie nebezpečenstva povodne po dosiahnutie kritickej úrovne povodne môže byť využitý na prevenciu alebo zníženie povodňových škôd.

Systém POVAPSYS je funkčný v ostrej prevádzke na internom prostredí SHMÚ. Čiastkové výstupy POVAPSYS sú na Internete SHMÚ k dispozícii orgánom ochrany pred povodňami (MŽP SR, MV SR, SVP, š. p., CKRaCO, Obvodné a Krajské úrady) a verejnosti vo forme hydrologických predpovedí, hydrologického a meteorologického monitoringu, dištančného merania a pod.

9.3 Opatrenia, ktorých vykonanie sa plánovalo, ale sa nevykonali

Povinnosť spracovať opis a vysvetlenie všetkých opatrení uvedených v predchádzajúcom pláne manažmentu povodňového rizika, ktorých vykonanie sa plánovalo, ale sa nevykonali ukladá § 8 ods. 5. pís. c) zákona č. 7/2010 Z. z. o ochrane pred povodňami v znení neskorších predpisov.

Proces implementácie opatrení ovplyvňujú rôzne faktory, ktoré neúmerne predlžujú a vytvárajú súbor prekážok k uskutočneniu plánovaných opatrení a spôsobujú výrazné oneskorenie až zamedzenie realizácie, ktoré významne vplyva na plnenie cieľov plánov manažmentu povodňového rizika, najmä:

- zložitá administratíva a byrokracia riadenia a implementácie projektov v rámci EŠIF, ktorá vytvára prekážky a predlžuje proces implementácie,
- hodnotiace kritériá pre výber opatrení a miery dosiahnutia cieľov opatrení tvoriacich strategický dokument tak, aby boli dodržané dlhodobé, synergické efekty realizácie projektov pri splnení princípu efektívnosti vrátane environmentálnych vplyvov,
- nedostatočné administratívne a odborné kapacity organizácií a orgánov zapojených do procesu implementácie,
- nutnosť podrobných CBA analýz na hodnotenie efektívnosti a prínosu navrhovaných opatrení,
- hodnotenie investičných projektov Útvorom hodnoty za peniaze (ÚHP) Ministerstva financií SR „hodnota, ktorú za svoje peniaze verejnosť dostáva“,
- duálny proces posudzovania vplyvov na životné prostredie a posudzovania vplyvov na stav vodných útvarov v zmysle hodnotenia podľa § 16a Zákona č. 364/2004 Z. z. o vodách v znení neskorších predpisov a zákona č. 24/2006 Z. z. o posudzovaní vplyvov na životné prostredie v znení neskorších predpisov,
- monitoring environmentálnych vplyvov, monitoring na zdravotný stav obyvateľstva, určenie miery rizika, ktoré vyplýva z možných ohrození životného prostredia pri implementáciách opatrení,
- zložitá administratíva, byrokracia a pravidlá v rámci procesu verejného obstarávania a kontroly VO, ktorý významným spôsobom ovplyvňuje uskutočniteľnosť opatrení,
- rámcový odhad nákladov a časového rámca na realizáciu opatrení a následné navyšovanie nákladov a doby realizácie,
- alokované prostriedky v nedostatočnej výške na realizáciu projektov venovaných problematike životného prostredia z celkového množstva financií,
- zložitá problematika vlastníckych vzťahov na pozemkoch potrebných pre realizáciu navrhovaných opatrení, ktorá významným spôsobom ovplyvňuje ich uskutočniteľnosť,
- proces investičnej prípravy a realizácie (štúdie uskutočniteľnosti/realizovateľnosti, vyjadrovanie dotknutých strán, územné konanie, stavebné konanie, kolaudačné konanie)
- zapojenie dotknutých strán do procesu komunikácie, prípravy a realizácie projektu/opatrení (prieskum, prerokovanie a predbežné vyjadrenia k realizácii projektu), verejné prerokovanie a prezentácia výsledkov štúdií širšej a odbornej verejnosti a zohľadnenie relevantných pripomienok,
- nedostatočné finančné prostriedky na prevádzku a údržbu (udržateľnosť) opatrení,

Navrhované opatrenia:

- v rámci EŠIF implementovať pre budúce programové obdobie 2021 – 2027 Odporúčania pre zvýšenie efektívnosti implementácie EŠIF v programovom období 2021 – 2027, spracované Úradom splnomocnenca vlády SR pre rozvoj občianskej spoločnosti, na základe vstupov prijímateľov podpory z EŠIF z radov MNO a zamestnancov inštitúcií systému riadenia implementácie EŠIF,
- pravidelné hodnotenie pokroku v dosahovaní konkrétnych cieľov ako celku,
- prijať legislatívne opatrenia na národnej úrovni, aby problematika komplikovaných vlastníckych vzťahov v záplavových územiach a úsekoch, kde majú byť realizované protipovodňové opatrenia a proces majetkoprávneho usporiadania vlastníckych vzťahov nepredlžovali resp. nebránili realizácii opatrení,
- nastaviť flexibilitu alokácií a dostatočnú výšku finančných prostriedkov pre prípravu, majetkoprávne usporiadanie, realizáciu a udržateľnosť opatrení,
- prijať opatrenia na národnej úrovni pre zjednodušenie a zrýchlenie procesov posudzovania vplyvov na životné prostredie a posudzovanie vplyvov na stav vodných útvarov,
- prijať opatrenia na národnej úrovni pre zjednodušenie a zrýchlenie procesu verejného obstarávania a kontroly VO,
- prijať opatrenia na národnej úrovni pre zjednodušenie a zrýchlenie procesu investičnej prípravy a realizácie (štúdie uskutočniteľnosti/realizovateľnosti, vyjadrovanie dotknutých strán, územné konanie, stavebné konanie, kolaudačné konanie),
- zvýšiť administratívne a odborné kapacity organizácií a orgánov zapojených do procesu implementácie,
- prijať legislatívne predpisy a nastaviť konkrétne kritériá a podmienky pre dotknuté strany v rámci procesu komunikácie, prípravy a realizácie projektu/opatrení (prieskum, prerokovanie, predbežné vyjadrenia k realizácii projektu), verejné prerokovanie a pripomienkovanie,

Tab. 9.2 Opatrenia, ktorých vykonanie sa plánovalo, ale sa nevykonali

EÚ Kód geograf. oblasti	Názov geograf. oblasti	Názov opatrenia	Aktuálny stav realizácie
SK515612_445	Slaná - Tornaľa	Tornaľa – Gemer, protipovodňové opatrenia na toku Slaná – rekonštrukcia	v realizácii
SK526096_439	Slaná - Plešivec	korytová úprava s ohrádzovaním	nerealizovaný

V čiastkovom povodí Slanej neboli komplexné protipovodňové opatrenia zrealizované ani v jednej z 2 prioritných geografických oblastí určených na realizáciu v prvom plánovacom období (do r.2021).

Opatrenia na lesných pozemkoch, na poľnohospodárskej pôde a na urbanizovaných územiach navrhované v predchádzajúcom cykle PMPR, ktoré sa plánovali ale nevykonali

V predchádzajúcom cykle boli na **lesných pozemkoch** navrhované nasledovné opatrenia:

- a) opatrenia v lesných porastoch obhospodarované v normálnom režime – odstránenie erózných rýh na telesách objektov, budovanie/znovu sfunkčnenie odrážok, úprava zárezových a násypových svahov, vybudovanie nových/obnova pôvodných odvodňovacích priekop a priepustov s protieróznou úpravou ich vyústení, príp. rekultivácia už nepotrebných dočasných približovacích ciest;
- b) opatrenia v lesných porastoch postihnutých plošnou kalamitou – opatrenia uvedené v odseku a) a ďalšie zemné práce zamerané na odstránenie už všetkých foriem pôdnej erózie a rovnako opatrenia na zabráňujúce jej vzniku (podľa lokálnych podmienok zasakovacie pásy/jamy, protierózne priekopy, zápletové plôtiky a pod.).

Realizácia týchto opatrení je v kompetencii vlastníkov alebo správcov lesných pozemkov - LESY SR, š. p., Vojenské lesy a majetky SR, š. p. atď. Realizácia opatrení je v súlade s internými investičnými plánmi, s plánmi obhospodarovania lesov a podľa finančných možností spoločností.

Navrhované opatrenia na **poľnohospodárskej pôde** v predchádzajúcom cykle PMPR vychádzali z Koncepcie revitalizácie hydromelioračných sústav na Slovenku, ktorá okrem iného rieši o realizáciu modernizácie a obnovy hlavných závlahových zariadení, realizácia rozsiahlej údržby hlavných odvodňovacích zariadení a realizáciu pravidelnej údržby hlavných odvodňovacích zariadení. Realizácia opatrení je v kompetencii vlastníka a správcu objektov a zariadení.

V prípade opatrení na **urbanizovaných územiach** mimo vodných tokov sú ich navrhovateľmi samospráva (mestá a obce) prípadne súkromné subjekty. Jedná sa hlavne o opatrenia na zabezpečenie zlepšenia krajinnno-estetického vzhľadu plôch s vodozádržnou funkciou resp. opatrenia na adaptácie na zmenu klímy. Jedná sa o miestne resp. bodové opatrenia bez významného vplyvu na zmenu odtokových režimov. Realizáciu týchto opatrení si samostatne zabezpečovali vyššie uvedené organizácie.

Opatrenia, ktoré sa nevykonali, ale boli plánované, nie sú v rozpore s koncepciou navrhovaných opatrení v rámci aktuálneho cyklu a ich vykonanie je možné súbežne s realizáciou opatrení navrhnutých podľa kapitoly 4.1.2.2.

9.4 Zobrazenie zmien geografických oblastí prijatých od uverejnenia predchádzajúceho PMPR

Zmeny oproti predchádzajúcemu plánu manažmentu povodňového rizika nastali vo veľkosti rozsahu a v spôsobe definovania geografických oblastí (GO) v rámci Predbežného hodnotenia povodňového rizika v Slovenskej republike – aktualizácia 2018.

V predchádzajúcom PMPR bola GO charakterizovaná úsekom vodného toku na území obce.

V PMPR – aktualizácia 2021 sú GO charakterizované plochou a boli vytvorené agregovaním GO z predchádzajúceho plánu, prípadne sa rozšírili o ďalšie územia podľa Predbežného hodnotenia povodňového rizika v Slovenskej republike – aktualizácia 2018.

GO z predchádzajúceho plánu, v ktorých sa nepreukázalo významné povodňové riziko sa z PMPR – aktualizácia 2021 vylúčili.

V prílohe VIII. sú zobrazené zmeny na základe úsekov vodných tokov PMPR z roku 2015 a aktualizácie 2021.

9.5 Dodatočne prijaté opatrenia

Ciele plánu manažmentu povodňového rizika sú zamerané na zníženie potenciálnych nepriaznivých následkov povodní na ľudské zdravie, životné prostredie, kultúrne dedičstvo a hospodársku činnosť v geografických oblastiach podľa § 5 ods. 1, a ak je to vhodné, aj na netechnické iniciatívy na zníženie pravdepodobnosti záplav spôsobovaných povodňami. Konkrétne opatrenia, ktoré sa zrealizovali v dôsledku výskytu povodňových aktivít v lokalitách nezahrnutých do aktuálne platného Plánu manažmentu povodňových rizík sa pokladajú za dodatočné opatrenia zmysle § 8, ods. 5, písm. d) zákona č. 7/2010 Z. z. o ochrane pred povodňami v znení neskorších predpisov. Opatrenia, ktorých realizácia sa neplánovala, ale dôsledky povodní boli natoľko závažné, že ich dodatočné prijatie bolo nevyhnuté, sú uvedené v tejto kapitole.

V čiastkovom povodí Slanej sa opatrenia mimo Plánu manažmentu povodňového rizika nerealizovali.

ZOZNAM POUŽITÝCH PODKLADOV

- [1] Adaptácia na zmenu klímy: Európsky rámec opatrení. [online]. [cit.2014-10-22; 07:34 SEČ]. Dostupné na internete: <[http://www.europarl.europa.eu/meetdocs/2009_2014/documents/com/com_com\(2009\)0147/com_com\(2009\)0147_sk.pdf](http://www.europarl.europa.eu/meetdocs/2009_2014/documents/com/com_com(2009)0147/com_com(2009)0147_sk.pdf)>.
- [2] Aktualizovaný Program starostlivosti o mokrade Slovenska na roky 2015 – 2021 a jeho Akčný plán pre mokrade na roky 2015 – 2018.
- [3] Analýza stavu protipovodňovej ochrany na území Slovenskej republiky vrátane stavu realizácie povodňového varovného a predpovedného systému. [online]. [cit. 2014-09-18; 14:33 SEČ]. Dostupné na internete: <<http://www.minzp.sk/sekcie/temy-oblasti/voda/ochrana-pred-povodnami/informacie-priebehu-nasledkoch-povodni-od-roku-2001>>.
- [4] ANDERSON, B. - G, RUTHEFURTH, I. - D, WESTERN, A. W. 2006. An analysis of the influence of riparian vegetation on the propagation of flood waves. Melbourne: University of Melbourne and the Cooperative Research Centre for Catchment Hydrology, 6 p.
- [5] BARA, M. 2009. Škálovanie krátkodobých zrážok na Slovensku: doktoranská dizertačná práca. Bratislava: SvF STU v Bratislave.
- [6] BEVEN, K. J. 2001. Rainfall-Runoff Modelling. The Primer. John Wiley & Sons, Ltd., Chichester, 360 p.
- [7] BÍBA, M. - OCEÁNSKA, Z. - VÍCHA, Z. - JAŘABÁČ, M. 2006. Forest - hydrological research in small experimental catchments in the Beskydy Mts. J. Hydrol. Hydromech, 54,(2), p. 113-122.
- [8] BLAAS, G. – BIELEK, P. – BOŽÍK, M. 2010. Pôda a poľnohospodárstvo - Úvahy o budúcnosti. Výskumný ústav pôdoznectva a ochrany pôdy, Bratislava, 40 s.
- [9] BROOKS, R.H. - COREY, A. T. 1966. Properties of Porous Media Affecting Fluid Flow. J. Irrig. Drain. Amer. Soc. Civil Eng, IR2, p. 61-88.
- [10] CIEPIEŁOWSKI, A. - WOJCIK, J. - BANASIK, K. 2002. Adaptation of the unit hydrograph method to the conditions in Polish forest. In: Proceeding of the 5th International Conference on Hydro-Science & Engineering, Warsaw: University of Technology, Faculty of Environmental Engineering, 10 p.
- [11] CHOW, V. T. - MAIDMENT, D. R. - MAYS, L. W. 1988. Applied Hydrology. Boston: Massachusetts: McGraw-Hill INC, 572 s.
- [12] ČABOUN, V. - Vplyv lesných ekosystémov na odtokové pomery z povodia, Lesnícky výskumný ústav vo Zvolene.
- [13] ČABOUN, V. – PRIWITZER, T. 2010. Hydrické funkcie lesa v krajine, Národné lesnícke centrum – Lesnícky výskumný ústav vo Zvolene.
- [14] DE SMEDT, F. - LIU, Y.B. - GEBREMESKEL, S. 2000. Hydrological modeling on a catchment scale using GIS and remote sensed land use information. In: Brebbia CA (ed) Risk analysis II. WTI, Boston, p. 295-304.
- [15] DE SMEDT, D. 1997. Development of a Continuous Model for Sewer System Using MATLAB. MSc. Thesis, Laboratory of Hydrology, Vrije Universiteit Brussel, Belgium, 310 p.

- [16] Dohovor o mokradiach majúcich medzinárodný význam predovšetkým ako biotopy vodného vtáctva, Ramsar, Irán, 1971.
- [17] Dôsledky klimatickej zmeny a možné adaptačné opatrenia v jednotlivých sektoroch (2009 – 2011). Záverečná správa. [online]. [cit. 2014-09-12; 11:52 SEČ]. Dostupné na internete: <<http://www.shmu.sk/sk/?page=1817>>.
- [18] EAGLESON, P. S. 1970. Dynamic Hydrology. McGraw-Hill, New York, USA.
- [19] EC. 2014. Príručka pre výber, projektovanie a realizáciu, Retenčné opatrenia pre prírodnú vodu v Európe, Podchytenie rôznych výhod riešení na prírodnej báze. [online]. [cit. 2015-09-29; 17:02 SEČ]. Dostupné na internete: <<http://nwrw.eu/guide-sk>>.
- [20] EC. 2014. Synthesis document No. 1, Introducing Natural Water Retention Measures: What are NWRM. [online]. [cit. 2014-09-12; 07:22 SEČ]. Dostupné na internete: <http://nwrw.eu/sites/default/files/sd0_final_version.pdf>.
- [21] FAMIGLIETTI, J.S. - WOOD, E.F. 1994. Multiscale Modelling of Spatially Variable Water and Energy Balance Processes. Water Resour. Res, 30, p. 3061 – 3078.
- [22] GARDNER, W. R. 1964. Relation of Root Distribution to Water Uptake and Availability. Agronomy J, 56, p. 41 – 45.
- [23] GREŠKOVÁ, A. 2002. Relevantné faktory vzniku a podmienky formovania sa povodňových prietokov v povodí Krupinice v roku 1999. Geographia Slovaca, 18, 7 s.
- [24] HEGG, CH. - MC. ARDELL, B. W. - BADOUX, A. 2006. One hundred years of mountain hydrology in Switzerland by the WSL. Hydrol. Process, 20, p. 371-376.
- [25] HOLIČOVÁ, M. 2013. Návrh miestneho územného systému ekologickej stability územia pre účely PPÚ (v k. ú. Dojč).
- [26] HOMOLÁK, M. - PICHLER, V. - JURY, W. A. - CAPULIAK, J. - O'LINGER, J. - GREGOR, J. 2010. Unsaturated hydraulic conductivity estimation of a forest soil assuming a stochastic-convective process. Soil Science Society of America Journal, 74, p. 292-300.
- [27] HORVÁT, O. 2007. Parametrization of Hydrologic Processes in the Runoff Modelling. Dizertačná práca, odbor Hydrológia a vodné hospodárstvo, Katedra vodného hospodárstva krajiny, SvF STU v Bratislave, 129 s.
- [28] HOSKING, J. R. M. - WALLIS, J. R. 1997. Regional frequency analysis: an approach based on Lmoments. Cambridge University Press, Cambridge; New York; Oakleigh, 1997, 224 p, ISBN 0-521-43045-3.
- [29] ICPDR. 2009. Sub-Basin Level Flood Action Plan - Tisza River Basin. International Commission for the Protection of the Danube River (ICPDR), Flood protection Expert Group. Vienna.
- [30] Implementácia smernice Európskeho parlamentu a Rady 2000/60/ES z 23. októbra 2000, ktorou sa ustanovuje rámec pôsobnosti pre opatrenia spoločenstva v oblasti vodného hospodárstva; Plán manažmentu čiastkového povodia Bodrogu. December, 2009.
- [31] Implementácia smernice Európskeho parlamentu a Rady 2007/60/ES z 23. októbra 2007 o hodnotení a manažmente povodňových rizík; Predbežné hodnotenie povodňového rizika v čiastkovom povodí Bodrogu. December, 2011.

- [32] Informačný systém o kvalite vody na kúpanie. [online]. [cit. 2014-10-11; 06:53 SEČ]. Dostupné na internete: <<http://vodanakupanie.sazp.sk/index.php?w=cGFnZT1pbnRybw>>.
- [33] JAKUBIS, M. 2002. Flood disasters in semimountainous areas - lessons from failures in history of torrent control in the Slovak Republic. In: Fahlbusch, H. (ed.): Transactions / Actes of 18th International congress on irrigation and Drainage, Montreal, Canada: 2002, p. 27-34.
- [34] JAKUBIS, M. 2013. K problematike prívalových povodní na Slovensku a úlohám lesníkov v ochrane krajiny pred povodňami. Vodohospodársky spravodajca, 56, 9-10, s. 12 - 16.
- [35] JAKUBIS, M. - JAKUBISOVÁ, M. 2010. K stanoveniu kulminačných prietokov v súvislosti s hydrickou účinnosťou lesných ekosystémov v malých povodiach. Acta Facultatis Forestalis, Zvolen 52 (1), s. 89-101.
- [36] JAKUBISOVÁ, M. 2009b. K stanoveniu stupňa drsnosti neudržovanej brehovej vegetácie. In: Böhmer, M. (ed.): Lesnícke stavby v krajine 2009. Zborník referátov z medzinárodnej vedeckej konferencie. Zvolen: LF TU vo Zvolene, s. 53-60.
- [37] JAKUBISOVÁ, M. 2009c. Význam starostlivosti o brehové porasty v kontexte preventívnej ochrany krajiny pred povodňami. In: Kodrík, M., Hlaváč, P. (eds.) Zborník vedeckej konferencie Ochrana lesa 2009. Zvolen: LF TU vo Zvolene, 7 s.
- [38] JAKUBISOVÁ, M. 2009a. Starostlivosť o brehové porasty a jej význam v protipovodňovej ochrane krajiny. In: Chumová, S. (ed.): Vodní toky 2009. Zborník referátov Odbornej konferencie s medzinárodnou účasťou. Kostelec n. Černými lesy: Les. práce, s. 143 –147.
- [39] JAKUBISOVÁ, M. 2012. Protiklady pôsobenia brehových porastov vodných tokov v súvislosti s povodňovými prietokmi. In: Zborník referátov konferencie Vodní toky 2012. Praha: Vodohospodársky rozvoj a výstavba, a. s, s. 190 – 195.
- [40] JAŘABÁČ, M. - CHLEBEK, A. 2000. Pro účinnější protipovodňovou ochranu pod lesnatými povodími bystřín. Zprávy lesnického výzkumu, sv. 45, 1/2000, s. 23-27.
- [41] JURÍK, Ľ. 2013. Vodné stavby. 2. preprac. vyd. Nitra : Slovenská poľnohospodárska univerzita, 2013. 196 s. ISBN 978-80-552-0963-0.
- [42] JURÍK, Ľ. - PIERZGALSKI, E. - HUBAČÍKOVÁ, V. 2011. Vodné stavby v krajine : malé vodné nádrže 1. vyd. Nitra : SPU v Nitre, 2011. 167 s. ISBN : 978-80-552-0623-3 (brož.).
- [43] KOČICKÝ, Mareta, 2014. Zhodnotenie možného vplyvu existujúcich a navrhovaných preventívnych opatrení v povodí na dosiahnutie cieľov plánu manažmentu povodňového rizika, ESPRIT, spol. s r. o. Banská Štiavnica.
- [44] Kolektív, 2013: Správa o lesnom hospodárstve v Slovenskej republike za rok 2012.
- [45] KONÔPKA, B. - KONÔPKA, J. 2012. Abiotické škodlivé činitele. In: Vakula , J., Zúbrik, M., Kunca, A.: Nové metódy ochrany lesa. Zvolen: NLC-LVÚ, s. 205-229.
- [46] KOPÁČIKOVÁ, E. - HLAVÁČIKOVÁ, H. - LEŠKOVÁ, D. - WENDLOVÁ, V. – HRUŠKOVÁ, K. 2022. Odhad vplyvu klimatickej zmeny na návrhové storočné prietoky s využitím dát služby Copernicus Climate Change Service: štúdia. Slovenský hydrometeorologický ústav.
- [47] KOSTKA, Z. - HOLKO, L. 2001. Runoff modelling in a mountain catchment with

- conspicuous reliefusing Topmodel. *J. Hydrol. Hydromech.*, 49, (3-4), s. 149-171.
- [48] KREŠL, J. 1978. Vliv lesní dopravní sítě na vodní režim lesa. *Lesnictví* 24 (7), s. 567 – 580.
- [49] KREŠL, J. 1986. Pojetí a možnosti komplexní úpravy povodí při LTM. In: Kompan, F., Jakubis, M. (eds.): *Zborník referátov vedeckého sympózia: Nové smery v projektovaní a realizácii lesníckych stavieb a lesníckych meliorácií*. Zvolen: LF VŠLD, s. 287-293.
- [50] KREŠL, J. 1989. Lesotechnický systém ochrany pôdy při hrazení bystřín. In: *Sborník z konference: Přírodní prostředí a vodní toky '89, II díl*, Chomutov: Povodí Ohře, s. 52-59.
- [51] KREŠL, J. 1990. Možnosti přispívat k vyrovnanosti průtoku jako předpokladu zvýšení stability koryta. In: *Sborník přednášek konference Obnova vegetačního doprovodu a revitalizace povodí*. Ostrava: SVK, Praha: Dům techniky ČSVTS, s. 26-29.
- [52] LINSLEY, R.K. - KOHLER, J. - MAX, A. - PAULHUS, J.L.H. 1982. *Hydrology for Engineers*, 3rd Ed. McGraw-Hill, New York, 237 p.
- [53] LIU, Y.B. - DE SMEDT, F. 2004. *WetSpa Extension, A GIS - based Hydrologic Model for Flood Prediction and Watershed Management. Documentation and User Manual*. Department of Hydrology and Hydraulic Engineering, Brussel, Belgium.
- [54] LONGAUEROVÁ, V. - PAULENKOVÁ, H. - LALKOVIČ, M. 2012. Antropogénne škodlivé činitele. In: *Vakula, J., Zúbrik, M., Kunca, A.: Nové metódy ochrany lesa*. Zvolen: NLC-LVÚ, s. 229-238.
- [55] LOPEZ CADENAS DE LLANO, F. 1993: *Torrent control and streambed stabilization*. Rome: FAO, 166 s.
- [56] MACURA, M. - SZOLGAY, J. - KOHNOVÁ, S. 2002. *Úpravy tokov Bratislava*, STU 2005, str. 160-162, 249 ISBN 80-227-1673-1.
- [57] MACURA, V. - HALAJ, P. 2013. *Úpravy a revitalizácie vodných tokov*. [online]. [cit. 2014-10-12; 08:45 SEČ]. 230s. Dostupné na internete: <http://www.jagastore.sk/inziniarske-stavby/733-upravy-a-revitalizacie-vodnych-tokov.html>. ISBN: 978-80-227-3925-2.
- [58] MACURA, V. - IZAKOVIČOVÁ, Z. 2000. *Krajinnoekologické aspekty revitalizácie tokov*. Bratislava: Vydavateľstvo STU, s. 274.
- [59] MACURA, V. - ŠKRINÁR, A. 2002. Analýza vplyvu úprav tokov na akvatický ekosystém. *Acta Horticulturae et regiecturae*, Roč. 6, s. 43-47, ISSN 1335-2563.
- [60] MAIDMENT, D. R. 1993. *Handbook of Hydrology*. New York: McGraw-Hill, INC, 1423 s.
- [61] MAJERČÁKOVÁ, O. - MAJERČÁK, J. - LEŠKOVÁ, D. 2013. Ak je vody priveľa. In: *Jakubis, M., Podkonický, L. (eds.) Zborník vedeckej konferencie Súčasný stav a východiská protipovodňovej ochrany v SR*. Zvolen: TU vo Zvolene, s. 6-14.
- [62] MAJERČÁKOVÁ, O. - ŠKODA, P. 1998. Prívalové dažde na severovýchodnom Slovensku. *Vodohospodársky spravodajca*, XLI, (10), s. 18-19.
- [63] MAJEROVÁ, M. 2010. *Vplyv zahradenia bystriny na sploštenie povodňovej vlny*. Zvolen: Technická univerzita vo Zvolene, Dizertačná práca, 187 s.
- [64] MALÍK, P. - BAČOVÁ, N. - HRONČEK, S. - IVANIČ, B. - KÁČER, Š. - KOČICKÝ, D. - MAGLAY, J. - MARSINA, K. - ONDRÁŠIK, M. - ŠEFČÍK, P. - ČERNÁK, R. -

- ŠVASTA, J. - LEXA, J. 2007. Zostavovanie geologických máp v mierke 1 : 50 000 pre potreby integrovaného manažmentu krajiny. ŠGÚDŠ Bratislava. Manuskript – archív Geofondu ŠGÚDŠ, arch. č. 88158, 552 s.
- [65] MARTINEC, J. - RANGO, A. - MAJOR, E. 1983. The Snowmelt-Runoff Model (SRM) User's Manual. NASA Reference Publ. 1100, Washington, D.C., USA.
- [66] MENABDE, M. - SEED, A. - PEGRAM, G. 1999. A simple scaling model for extreme rainfall. *Water Resources Research*, 35 (1).
- [67] MIKULOVÁ, K. - PECHO, J. 2022. Budúce scenáre regionálnych návrhových hodnôt IDF kriviek pre územie Slovenska: štúdia. Bratislava: Slovenský hydrometeorologický ústav.
- [68] MIKULOVÁ, K. - PECHO, J. 2022. Regionálne návrhové hodnoty IDF kriviek pre územie Slovenska: štúdia. Bratislava: Slovenský hydrometeorologický ústav.
- [69] MINĎÁŠ, J. 2010. Vplyv lesa na odtok vody v povodiach. In: Mind'áš, J., Škvarenina, J. (eds.): *Lesy Slovenska a voda*. Zvolen: EFRA, Zvolen: Technická univerzita vo Zvolene: Skalica: Stredoeurópska vysoká škola v Skalici, s. 77-80.
- [70] MINĎÁŠ, J. - ČABOUN, V. 2002. Influence of vegetation on catchment runoff. Final Report of Project VTP 27-64 E0203, Zvolen: LVÚ, 26 p.
- [71] MINĎÁŠ, J. - ČABOUN, V. 2002. Influence of vegetation on catchment runoff. Final Report of Propject VTP 27-64 E0203, Zvolen: LVÚ, 26 p.
- [72] MISHRA, S. K. - SINGH, V. P. 2003. Soil conservation Service Curve Number (SCS-CN) Methodology. New York : Springer, 536 p.
- [73] MOLNÁR, P. - RAMÍREZ, J.A. 1998. Energy Dissipation Theories and Optimal Channel Characteristics of River Networks. *Water Resources Research*, 34(7), p. 1809-1818.
- [74] MŽP SR. 2010. Analýza stavu protipovodňovej ochrany na území Slovenskej republiky. [online]. [cit. 2014-10-12; 08:45 SEČ]. Dostupné na internete: <<http://www.minzp.sk/sekcie/temy-oblasti/voda/ochrana-pred-povodnami/informacie-priebehu-nasledkoch-povodni-od-roku-2001>>.
- [75] MŽP SR. 2014. Operačný program Kvalita životného prostredia na obdobie 2014 - 2020. [online]. [cit. 2015-10-13; 13:42 SEČ] Dostupné na internete: <<http://www.op-kzp.sk>>.
- [76] MŽP SR. 2014. Stratégia adaptácie Slovenskej republiky na nepriaznivé dôsledky zmeny klímy.
- [77] MŽP SR. 2015. Koncepcia revitalizácie hydromelioračných sústav na Slovensku.
- [78] MŽP SR. 2015. Plán manažmentu povodňového rizika v čiastkovom povodí Slanej, Prílohy.
- [79] MŽP SR. 2018. Stratégia adaptácie Slovenskej republiky na zmenu klímy. Dostupné na internete: <<https://www.minzp.sk/files/odbor-politiky-zmeny-klimy/strategia-adaptacie-sr-zmenu-klimy-aktualizacia.pdf>>.
- [80] MŽP SR. 2021. Akčný plán pre implementáciu Stratégie adaptácie SR na zmenu klímy. Dostupné na internete: <<https://www.minzp.sk/files/odbor-politiky-zmeny-klimy/akcny-plan-implementaciu-nas.pdf>>.
- [81] Nariadenie Európskeho Parlamentu a Rady (EÚ) č. 525/2013 z 21. mája 2013 o mechanizme monitorovania a nahlasovania emisií skleníkových plynov a nahlasovania

- d'alších informácií na úrovni členských štátov a Únie relevantných z hľadiska zmeny klímy a o zrušení rozhodnutia č. 280/2004/ES.
- [82] Národné správy SR o zmene klímy. Politika zmeny klímy. Zmena klímy. Témy a oblasti. [online]. [cit. 2014-09-16; 13:36 SEČ] Dostupné na internete: <<http://www.minzp.sk/sekcie/temy-oblasti/ovzdušie/politika-zmeny-klimy/dokumenty/>>.
- [83] NASH, J.E. - SUTCLIFFE, J.V. 1970. River flow forecasting through conceptual models part I - A discussion of principles, *Journal of Hydrology*, 10 (3), p. 282-290.
- [84] NOVÁK, L. - IBLOVÁ, M. - ŠKOPEK, V. 1986. Vegetace v úpravách vodných toků a nádrží. Praha: SNTL, 244 s.
- [85] OREŇÁK, M. – VIDO, J. – HRIBÍK, M. – BARTÍK, M. – JAKUŠ, R. – ŠKVARENINA, J. 2013. Intercepčný proces smrekového porastu vo fáze rozpadu v západných tatrách.
- [86] OTN 73 6808. 1982. Manipulačné poriadky vodných diel.
- [87] Oznámenie Komisie Európskemu parlamentu, Rade, Európskemu hospodárskemu a sociálnemu výboru a Výboru regiónov: Zelená infraštruktúra - Zveľaďovanie prírodného kapitálu Európy, COM(2013) 249 final.
- [88] Pamiatkový úrad Slovenskej republiky. [online]. [cit. 2014-09-17; 09:48 SEČ]. Dostupné na internete: <<http://www.pamiatky.sk/>>.
- [89] PÁLINKÁŠOVÁ, Z. 2011. Regulácia hladinového režimu v odvodňovacích sústavách Východoslovenskej nížiny. In: 23. konferencia mladých hydroológov, 10. konferencia mladých vodohospodárov: Zborník príspevkov. Bratislava, SR, 9.11.2011. - Bratislava: Slovenský hydrometeorologický ústav, ISBN 978-80-88907-76-3. - nestr.
- [90] PECHO, J. - FAŠKO, P. - AČ, A. - LAPIN, M. 2009. Extrémne privalové zrážky a povodne, In.: Quark.
- [91] PEKÁROVÁ, P. - SZOLGAY, J. 2005. Scenáre zmien vybraných zložiek atmosféry a biosféry v povodí Hrona a Váhu v dôsledku klimatickej zmeny. VEDA SAV, Bratislava, 493 s. ISBN 80-224-0884-0.
- [92] POBEDINSKIJ, A. - V. KREČMER, V. 1984: Funkce lesů v ochraně vod a půdy. Praha: SZN, 256 s.
- [93] Prehľad vyhlásených chránených vtáčích území. [online]. [cit. 2014-10-26; 7:00 SEČ]. Dostupné na internete: <http://www.sopsr.sk/natura/dokumenty/prehľad_CHVU.xls>.
- [94] Program revitalizácie krajiny a integrovaného manažmentu povodí SR a návrhy Realizačného projektu Programu revitalizácie krajiny a integrovaného manažmentu povodí SR pre rok 2010, Prvého realizačného projektu Programu revitalizácie krajiny a integrovaného manažmentu povodí SR pre rok 2011 a Druhého realizačného projektu Programu revitalizácie krajiny a integrovaného manažmentu povodí SR pre rok 2011.
- [95] RAPLÍK, M. - VÝBORA, P. - MAREŠ, K. 1989. Úprava tokov: vysokoškolská učebnica pre stavebné fakulty vysokých škôl. 1. vyd. Bratislava: Alfa, Edícia stavebníckej literatúry, 639 s.
- [96] RAO, A.R. - HAMED, K.H. 1999. Flood Frequency Analysis. CRC Press, Boca Raton, Florida, USA. 350 p. ISBN 0849300835.

- [97] RÉH, J. 1997. Pestovanie účelových lesov, TU vo Zvolene 218 s. Vydavateľstvo TU vo Zvolene, 270 s.
- [98] REMIAŠOVÁ, R. 2010. Priestorová regionalizácia návrhových zrážok na Slovensku. Dizertačná práca. SvF STU v Bratislave.
- [99] RUSINA, P. 2011. Územné plány. Články. Ľudia a voda. Preventívne protipovodňové opatrenia v územnom plánovaní [online]. [cit. 2014-09-11; 08:30 SEČ]. Dostupné na internete: <<http://www.uzemneplany.sk/clanok/preventivne-protipovodnove-opatrenia-v-uzemnom-planovani>>.
- [100] SHMÚ. Produkty SHMÚ. Čiastkový monitorovací systém. Voda. Kvantitatívne ukazovatele povrchových vôd. Zoznam vodomerných staníc povodia Bodrog. [online]. [cit. 2014-09-10; 15:44 SEČ]. Dostupné na internete: <http://www.shmu.sk/File/kvantPV2011/78_zoznam_slana2011opr.pdf>.
- [101] SKATULA, L. 1935. Zahradenie sbernej oblasti bystriny Jelenca v Starých Horách. Zprávy veřejné služby technické, 17, s. 547-551.
- [102] SKATULA, L. 1960. Hrazení bystrin a strží. Praha: SPN, 422 s.
- [103] SKATULA, L. 1973. Zkušenosti s použitím úprav bystrinných toků. Brno: VŠZ v Brně, 92 s.
- [104] Smernica Európskeho parlamentu a Rady 2007/60/ES o hodnotení a manažmente povodňových rizík.
- [105] Smernica Európskeho parlamentu a Rady 2009/147/ES o ochrane voľne žijúceho vtáctva.
- [106] Smernica pre navrhovanie poldrov, Pracovná verzia 3, VÚVH, 2004.
- [107] Smernica Rady 1992/43/EHS o ochrane prirodzených biotopov a voľne žijúcich živočíchov a rastlín.
- [108] SOLÍN, L. - CEBECAUER, T. - GREŠKOVÁ, A. - ŠÚRI, M. 2000. Small basins of Slovakia and their Physical characteristics. Bratislava: Institute of Geography SAS, 76 s.
- [109] STN 73 6814. 1972. Navrhovanie priehrad.
- [110] STN 73 6824. 1978. Malé vodné nádrže.
- [111] STN 73 6850. 1975. Sypané priehradné hrádze.
- [112] STN 75 0120. 2004. Vodné hospodárstvo. Hydrotechnika. Terminológia.
- [113] STN 75 0250. 1990. Zaťaženie konštrukcií vodohospodárskych objektov
- [114] STN 75 0290. 1993. Navrhovanie zemných konštrukcií hydrotechnických objektov
- [115] STN 75 2101. 1993. Ekologizácia úprav vodných tokov
- [116] STN 75 2102. 2003. Úpravy riek a potokov
- [117] Stratégiu EÚ pre adaptáciu na zmenu klímy. [online]. [cit. 2014-09-15; 14:33 SEČ] Dostupné na internete: <<http://eur-lex.europa.eu/legal-content/SK/TXT/PDF/?uri=CELEX:52013DC0216&from=EN>>.
- [118] STŘELCOVÁ, K. 2010. Evapotranspirácia lesného ekosystému. In: Mind'áš, J., Škvarčina, J. (eds.): Lesy Slovenska a voda. Zvolen: EFRA, Zvolen: Technická univerzita vo Zvolene: Skalica: Stredoeurópska vysoká škola v Skalici, s. 33-44.

- [119] ŠACH, F. 1990. Vliv lesní dopravní síte na odtokové poměry imisních holosečí. *Lesnictví*, 36, 2, s. 139-158.
- [120] ŠÁLY, R. - MIDRIAK, R. 1998. Erodovateľnosť lesnej pôdy v Slovenskej republike. In: Jambor, P. (ed.): *Zborník referátov z konferencie Trvalo udržateľná úrodnosť pôdy a protierózna ochrana*. Bratislava: Výskumný ústav pôdnej úrodnosti, s. 267-273.
- [121] Štátna ochrana Slovenskej republiky. Natura 2000. Lokality Natura 2000. [online]. [cit. 2014-09-25; 16:03 SEČ]. Dostupné na internete: <<http://www.sopsr.sk/natura/index1.php?p=4&lang=sk&sec=1&cpt=5>>.
- [122] Štátna ochrana Slovenskej republiky. Natura 2000. Aktuality. [online]. [cit. 2015-10-23; 11:58 SEČ]. Dostupné na internete: <<http://www.sopsr.sk/natura/index1.php?p=6&lang=sk>>.
- [123] Štúdia „Zhodnotenie možného vplyvu existujúcich a navrhovaných preventívnych opatrení v povodí na dosiahnutie cieľov plánu manažmentu povodňového rizika, vypracoval: Esprit spol. s r.o. Banská Štiavnica, 06/2014.
- [124] Úrad verejného zdravotníctva Slovenskej republiky. Voda na kúpanie. Zoznamy vôd určených na kúpanie pre jednotlivé kúpacie sezóny. Zoznam vôd určených pre kúpaciu sezónu 2013. [online]. [cit. 2014-09-07; 16:25 SEČ]. Dostupné na internete: <http://www.uvzsr.sk/docs/info/kupaliska/zoznam_VUK2013.pdf>.
- [125] Úrad verejného zdravotníctva Slovenskej republiky. Životné prostredie. Povodne a ochrana zdravia [online]. [cit. 2014-09-10; 10:36 SEČ]. Dostupné na internete: <http://www.uvzsr.sk/index.php?option=com_content&view=category&layout=blog&id=99&Itemid=92>.
- [126] Úrad verejného zdravotníctva Slovenskej republiky. Životné prostredie. Kúpaliská. [online]. [cit. 2014-10-03; 09:55 SEČ]. Dostupné na internete: <http://www.uvzsr.sk/index.php?option=com_content&view=category&layout=blog&id=59&Itemid=66>.
- [127] Územné plány obcí a miest
- [128] Uznesenie vlády Slovenskej republiky č. 148/2014 k Stratégii adaptácie SR na nepriaznivé dôsledky zmeny klímy
- [129] Uznesenie vlády SR č. 304 z 3. júna 2015 k správe o plnení Akčného plánu na roky 2012 – 2014 k aktualizovanému Programu starostlivosti o mokrade Slovenska na roky 2008 – 2014 a návrhu aktualizácie Programu starostlivosti o mokrade Slovenska na roky 2015 – 2021 a jeho Akčného plánu pre mokrade na roky 2015 – 2018.
- [130] Uznesenie vlády SR č. 183 z 9. marca 2011 k návrhu prvého realizačného projektu Programu revitalizácie krajiny a integrovaného manažmentu povodí Slovenskej republiky 2011.
- [131] Uznesenie vlády SR č. 573 z 20. novembra 2014 ku Koncepcii revitalizácie hydromelioračných sústav na Slovensku.
- [132] Uznesenie vlády SR č. 590 zo 7. septembra 2011 k návrhu druhého realizačného projektu Programu revitalizácie krajiny a integrovaného manažmentu povodí Slovenskej republiky 2011.
- [133] Uznesenie vlády SR č. 744 z 27. októbra 2010 k návrhu Programu revitalizácie krajiny a integrovaného manažmentu povodí SR a návrhu jeho realizačného projektu 2010.

- [134] VAKULA, J. - ZÚBRIK, M. - KUNCA, A. 2012. Nové metódy ochrany lesa. Zvolen: NLC-LVÚ, 241 s..
- [135] VALTÝNI, J. 1995. Základy hydrológie a lesníckej hydrológie. Zvolen: Technická univerzita vo Zvolene, 103 s.
- [136] VALTÝNI, J. 1997. Príspevok k spresneniu obsahu vodohospodárskej funkcie lesa. Acta Facultatis Forestalis Zvolen, 39, s. 237-245.
- [137] VALTÝNI, J. 1981: Príspevok na určenie hydrického potenciálu lesa. Lesnícky časopis, 27, 3, s. 227-241.
- [138] VALTÝNI, J. 1985. Vodohospodársky a vodoochranný význam lesa. Lesnícke štúdie č. 38. Bratislava: Príroda, 68 s.
- [139] VALTÝNI, J. 2002. Lesy a povodne. Zvolen: Technická univerzita vo Zvolene, Vedecké štúdie 5/2001/A, 46 s.
- [140] VALTÝNI, J. - JAKUBIS, M. 1998. Lesnícke meliorácie a zahrádzanie bystrín. Zvolen: Technická univerzita vo Zvolene, 270 s.
- [141] VIRÁG, P. 2006. Protipovodňové opatrenia na rieke Morave v roku 2006. In: Ochrana pred povodňami. Zborník príspevkov z medzinárodnej konferencie. Podbanské - Vysoké Tatry, Grandhotel Permon.
- [142] VUVH. 1998. Odvedenie vnútorných vôd z hľadiska ochrany územia proti povodňam, čiastková úloha č.7, Posúdenie kapacitných nárokov na čerpacie stanice z hľadiska požadovanej ochrany území pred povodňami.
- [143] Vyhláška č. 199/2008 Z. z. ktorou sa ustanovuje Program poľnohospodárskych činností vo vyhlásených zraniteľných oblastiach.
- [144] Vyhláška č. 419/2010 Z. z. ktorou sa ustanovujú podrobnosti o vyhotovovaní máp povodňového ohrozenia a máp povodňového rizika, o uhrádzaní výdavkov na ich vypracovanie, prehodnocovanie a aktualizáciu a o navrhovaní a zobrazovaní rozsahu inundačného územia na mapách.
- [145] Vyhláška č. 385/2005 Z. z. ktorou sa ustanovujú podrobnosti o vykonávaní predpovednej povodňovej služby a hlásnej a varovnej povodňovej služby.
- [146] Vyhláška č. 224/2005 Z. z. ktorou sa ustanovujú podrobnosti o vymedzení oblasti povodí, environmentálnych cieľoch a o vodnom plánovaní.
- [147] WANG, Z. - BATELAAN, O. - DE SMEDT, F. 1996. A distributed model for Water and Energy Transfer between Soil, Plants and atmosphere (WetSpa). Phys. Chem. Earth, 21(3), p. 189-193.
- [148] YU, P.-SH., YANG, T.-CH, LIN, CH.-SH. 2004. Regional rainfall intensity formulas based on scaling property of rainfall. Journal of Hydrology 295 (1-4): 108–123. p. 335-339.
- [149] ZACHAR, D. a kol. 1984. Lesnícke meliorácie. Bratislava: Príroda, 488 s.
- [150] Zákon č. 326/2005 Z. z. o lesoch v znení neskorších predpisov.
- [151] Zákon č. 44/1988 Zb. o ochrane a využití nerastného bohatstva (banský zákon) v znení neskorších predpisov.
- [152] Zákon č. 201/2009 Z. z. o štátnej hydrologickej službe a štátnej meteorologickej službe v znení neskorších predpisov.

- [153] Zákon č. 208/2009 Z. z. ktorým sa mení a dopĺňa zákon č. 49/2002 Z. z. o ochrane pamiatkového fondu v znení zákona č. 479/2005 Z. z.
- [154] Zákon č. 364/2004 Z. z. o vodách a o zmene zákona Slovenskej národnej rady č. 372/1990 Zb. o priestupkoch v znení neskorších predpisov (vodný zákon) v znení neskorších predpisov.
- [155] Zákon č. 49/2002 Z. z. o ochrane pamiatkového fondu v znení neskorších predpisov.
- [156] Zákon č. 569/2007 Z. z. o geologických prácach (geologický zákon) v znení neskorších predpisov.
- [157] Zákon č. 7/2010 Z. z. o ochrane pred povodňami v znení neskorších predpisov.
- [158] Zákon č. 50/1976 Z. z. o územnom plánovaní a stavebnom poriadku (stavebný zákon) v znení neskorších predpisov.
- [159] Zelená správa 2013. Bratislava: MPA RV SR, Zvolen: NLC - LVU, 83 s.
- [160] ZELENÝ, V. - JAŘABÁČ, M. - CHLEBEK, A. 1984. Vliv břehových porostů na průtočnost vody korytem. Lesnictví, 30 (LVII), č. 5, s. 397 - 712.