



Európsky  
deň  
parkov

# Stav poznatkov o národných parkoch a ich aktualizácia

Štátna ochrana prírody  
Slovenskej republiky



Ing. Ján Mizerák  
riaditeľ Štátnej ochrany prírody  
Slovenskej republiky

# História vzniku národných parkov



Európsky  
deň  
parkov

- prvé myšlienky ochrany prírody v Európe od 18. stor.
- do konca 19. stor. NP len v USA, chápané ako národné bohatstvo a národné (štátne) vlastníctvo
- zač. 20. stor. - vznik prvých NP v Európe na princípe amerických NP (1909 Švédsko)
- v priebehu vývoja NP sa ustálili 2 základné funkcie NP:
  - zabezpečovanie ochrany prírody
  - rekreačno - turistická a poznávacia
- 1895 začiatok vývoja územnej ochrany na Slovensku - vyhlásenie čiastočnej rezervácie „Slovenská Ľupča - polesie Šalková“ (terajšia NPR Príboj)
- prvý NP na Slovensku vyhlásený v roku 1948 (TANAP)
- paradoxne prvý zákon o štátnej ochrane prírody (č.1/1955) nadobudol ôčinnosť až v roku 1955
- výkon štátnej správy vo veciach ochrany prírody a krajiny zabezpečuje MŽP SR prostredníctvom Štátnej ochrany prírody SR (správ národných parkov, správ chránených krajinných oblastí a správy jaskýň)



## Chronológia legislatívy

- zákon SNR č.1/1955 Zb. o ochrane prírody
- zákon NR SR č. 287/1994 Zb. o ochrane prírody a krajiny
- zákon NR SR č. 543/2002 Z.z. o ochrane prírody a krajiny

Súčasná právna úprava NP je zosúladená s kategorizáciou chránených území podľa IUCN (*International Union for Conservation of Nature*)

## Chránené územia

### VCHÚ:

- chránená krajinná oblasť
- národný park

### MCHÚ:

- chránený areál
- prírodná rezervácia
- prírodná pamiatka
- chránený krajinný prvok
  
- chránené vtáčie územie
- Územie medzinárodného významu

# Kategórie chránených území podľa IUCN



Európsky  
deň  
parkov

IUCN odporúča, aby najmenej 75% chráneného územia malo jednotný manažment. Treba zdôrazniť, že IUCN nenariaduje, aký to má byť manažment, naopak, považuje všetky svoje kategórie chránených území za rovnocenné.

| Kategória IUCN  | Ia | Ib | II | III | IV | V | VI |
|---|----|----|----|-----|----|---|----|
| Cieľ manažmentu   |    |    |    |     |    |   |    |
| Výskum  | 1  | 3  | 2  | 2   | 2  | 2 | 3  |
| Ochrana divočiny  | 2  | 1  | 2  | 3   | 3  | - | 2  |
| Ochrana druhovej a genetickej diverzity                     | 1  | 2  | 1  | 1   | 1  | 2 | 1  |
| Udržanie environmentálnych služieb (funkcií územia)         | 2  | 1  | 1  | -   | 1  | 2 | 1  |
| Ochrana osobitých prírodných alebo kultúrnych prvkov        | -  | -  | 2  | 1   | 3  | 1 | 3  |
| Turistika a rekreácia                                       | -  | 2  | 1  | 1   | 3  | 1 | 3  |
| Vzdelávanie   | -  | -  | 2  | 2   | 2  | 2 | 3  |
| Trvalo udržateľné využívanie zdrojov prírodných ekosystémov | -  | 3  | 3  | -   | 2  | 2 | 1  |
| Udržanie charakteristických znakov kultúry alebo tradícií   | -  | -  | -  | -   | -  | 1 | 2  |

Legenda: 1 – primárny cieľ, 2 – sekundárny cieľ, 3 – potenciálne možné využívanie

Zdroj: IUCN World Commission on Protected Areas, World Conservation Monitoring Centre: Guidelines for Protected Area Management Categories

# Národný park – jeho znenie v zákone



Európsky  
deň  
parkov

(§ 19 zákona č. 543/2002 Z.z. o ochrane prírody a krajiny)

- **územie spravidla s výmerou nad 1000 ha**
- **prevažne s ekosystémami podstatne nezmenenými ľudskou činnosťou alebo v jedinečnej a prirodzenej krajinnej štruktúre, tvoriace nadregionálne biocentrá a najvýznamnejšie prírodné dedičstvo**
- **ochrana prírody je nadradená nad ostatné činnosti**



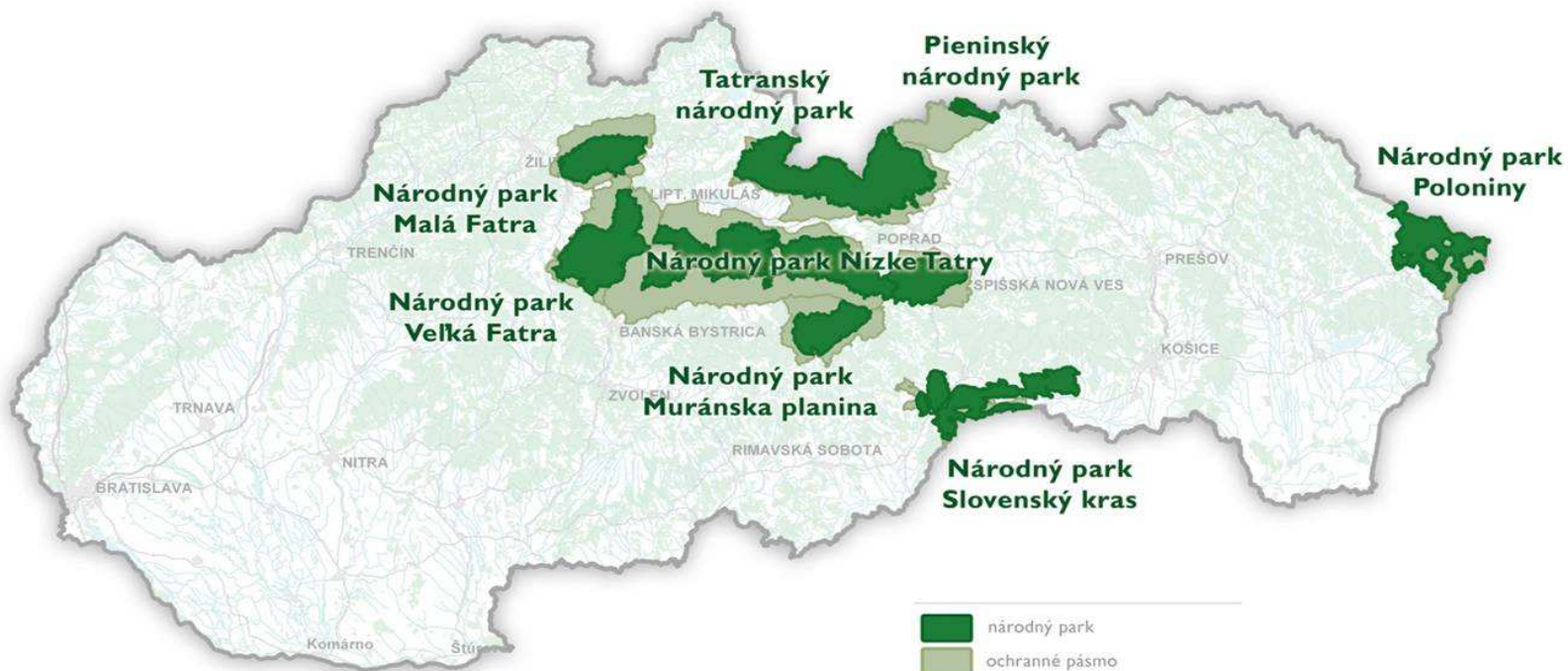
# Národné parky v SR



Európsky  
deň  
parkov

**TANAP** - 1948  
**PIENAP** - 1967  
**NAPANT** - 1978  
**NP Slovenský raj** - 1988

**NP Malá Fatra** - 1988  
**NP Muránska planina** - 1997  
**NP Poloniny** - 1997  
**NP Slovenský kras** - 2002  
**NP Veľká Fatra** - 2002



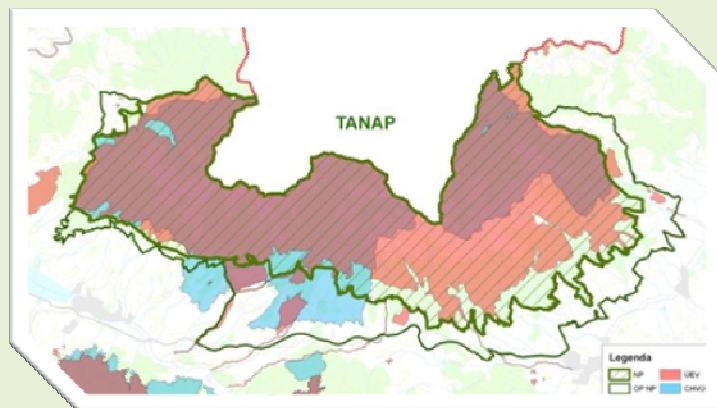
# Prehľad národných parkov SR



Európsky  
deň  
parkov

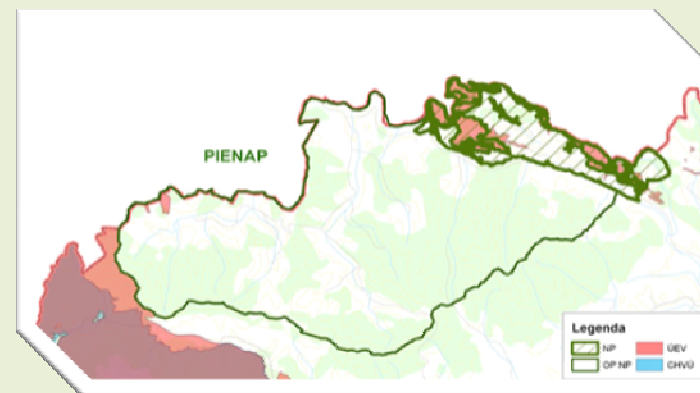
## TANAP

- najstarší NP na Slovensku – vyhlásený v roku 1948
- výmera: NP 73 800 ha,  
ochranné pásmo 30 703 ha
- biosférická rezervácia
- 2/3 územia národného parku pokrývajú prevažne smrekové a jedľovo-smrekové lesy  
vzácný výskyt tatranských a karpatských endemitov a glaciálnych reliktov



## PIENAP

- jedno z najstarších cezhraničných chránených území (1932) - nadväzuje na poľský Pieninski Park Narodowy vyhlásený 1967
- výmera: NP 3 750 ha,  
ochranné pásmo 22 444 ha
- krasový a bradlový reliéf s rôznymi povrchovými a podzemnými formami  
hraničná rieka Dunajec s turistickým využitím



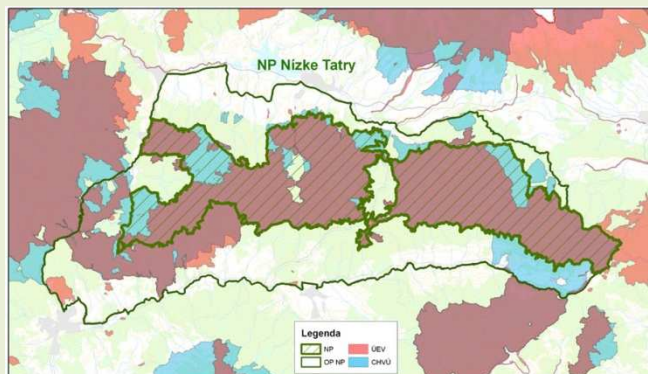
# Prehľad národných parkov SR



Európsky  
deň  
parkov

## NAPANT

- jeden z najväčších NP v SR vyhlásený 1978
- výmera: NP 72 842 ha, ochranné pásmo 110 162 ha
- 90 % územia tvoria lesy
- početný výskyt krasových javov s viacerými jaskyňami
- výskyt druhov typických pre podmienky chladnej klímy



## NP Slovenský raj

- vyhlásený 1988 (CHKO 1964)
- výmera: NP 19 763 ha, ochranné pásmo: 13 011 ha
- jedinečné územie Západných Karpát, s výskytom lesných, skalných, lúčnych a mokradných biotopov v krasovom území
- hlboké kaňony, rokliny, vodopády, povrchové krasové javy a podzemné priestory s kvapľovou a ľadovou výzdobou



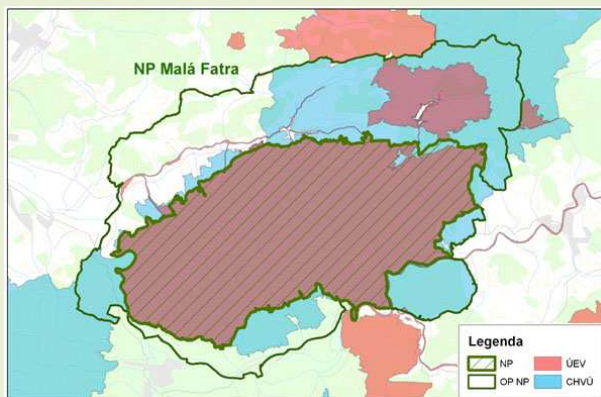
# Prehľad národných parkov SR



Európsky  
deň  
parkov

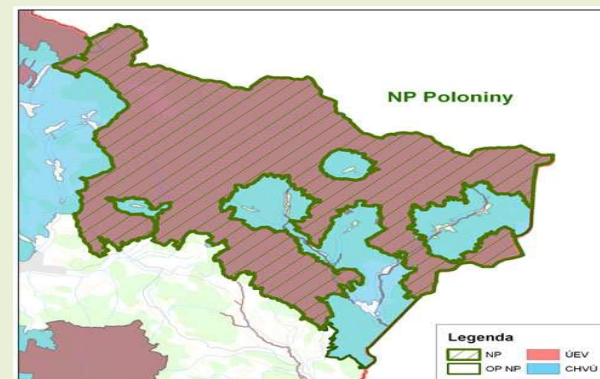
## NP Malá Fatra

- vyhlásený 1988 (CHKO 1967)
- výmera: NP 22 630 ha,  
ochranné pásmo: 23 262 ha
- 70% rozlohy pokrývajú lesné  
spoločenstvá s najvyšším zastúpením buka  
lesného
- výskyt význačných rastlinných a  
živočíšnych spoločenstiev, geologických  
javov a geomorfologických útvarov



## NP Poloniny

- vyhlásený 1997
- výmera: NP: 29 805 ha,  
ochranné pásmo: 10 973 ha
- biosférická rezervácia
- najvyššia koncentrácia prírodných lesov  
(pralesy)
- v území dominujú bukové a jedľ'ovobukové lesy,  
charakteristické sú horské lúky – poloniny
- výskyt východokarpatských endemitov, územie  
s reštitúciou zubra hrivnatého



# Prehľad národných parkov SR



Európsky  
deň  
parkov

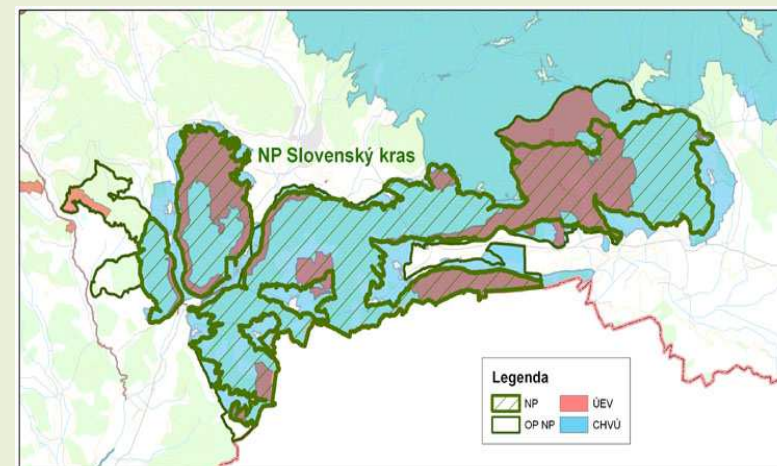
## NP Muránska planina

- vyhlásený 1997 (CHKO 1977)
- výmera: NP 20 318 ha,  
ochranné pásmo: 21 698 ha
- geomorfologicky významné krasové územie,
- jadro tvorí vápencovo - dolomitická planina vzácné, málo pozmenené spoločenstvá rastlín a živočíchov s viacerými reliktnými a endemickými druhmi
- tradičný chov polodivokých koní



## NP Slovenský kras

- vyhlásený 2002 (CHKO 1973)
- výmera: NP 34 611 ha,  
ochranné pásmo: 11 742 ha
- biosférická rezervácia
- ochrana anorganických a geologických javov a biotopov rastlinných a živočíšnych druhov
- 12 jaskýň Slovenského krasu v zozname Svetového prírodného a kultúrneho dedičstva



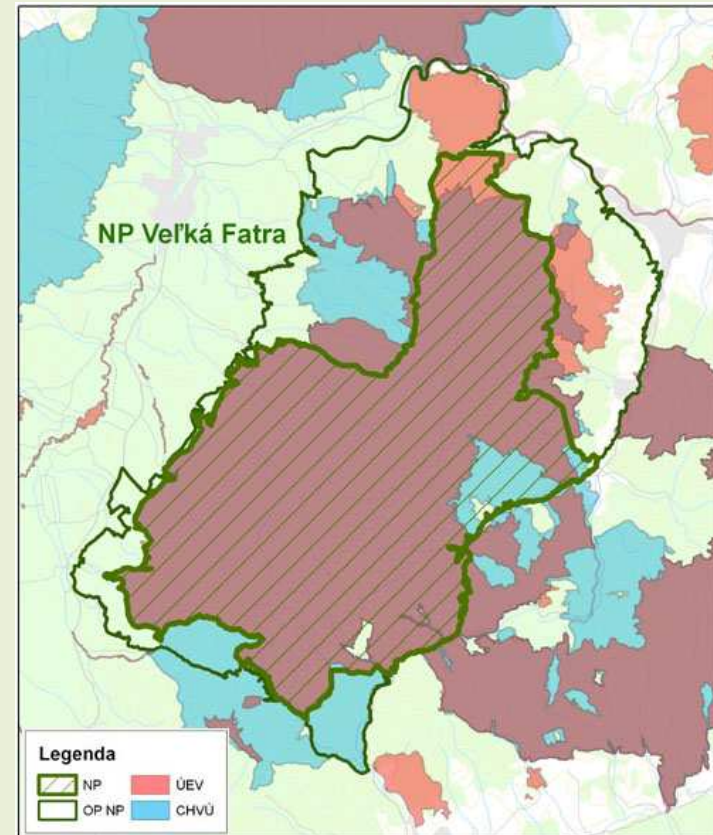
# Prehľad národných parkov SR



Európsky  
deň  
parkov

## NP Veľká Fatra

- najmladší NP v SR, vyhlásený v roku 2002 (CHKO 1974)
- výmera: NP 40 371 ha, ochranné pásmo 26 132 ha
- značne členitý reliéf, rastlinné spoločenstvá z rozličných období postglaciálneho vývoja,
- reliktné boriny na vápencoch, horské druhy živočíchov
- najväčší výskyt tret'ohorného reliktu tisu obyčajného v rámci strednej Európy



## Informácie (dáta v ochrane prírody)



Európsky  
deň  
parkov

- Prvé zákonné usporiadanie evidencie dát  
§14 ods.1 zákona SNR č.1/1955 Zb. o ochrane prírody:

*„Chránené územia, chránené prírodné výtvory, chránené prírodné pamiatky, chránené druhy živočíchov, rastlín, nerastov a skamenelín sa zapisujú do štátnych zoznamov prírody, ktoré vedie Ministerstvo kultúry Slovenskej socialistickej republiky“*

**Štátny zoznam** osobitne chránených častí prírody a krajiny **je** podľa § 51 zákona č. 543/2002 Z. z. o ochrane prírody a krajiny a podľa § 18 a prílohy č. 16 vykonávacej vyhlášky Ministerstva životného prostredia SR č. 24/2003 Z. z. **úradnou evidenciou chránených území (CHÚ) a chránených stromov (CHS) Slovenskej republiky.** Jeho obsah tvorí zbierka listín o CHÚ a CHS, prírastkový katalóg CHÚ a CHS a databáza CHÚ a CHS.

Vedením štátneho zoznamu bolo od 1.7.2002 Ministerstvom ŽP SR poverené Slovenské múzeum ochrany prírody a jaskyniarstva v Liptovskom Mikuláši.

Vybrané základné údaje o maloplošných CHÚ a CHS sú sprístupnené prostredníctvom webovej aplikácie.

## Informácie (dáta v ochrane prírody)



Európsky  
deň  
parkov

- **Rezervačná kniha** - slúži ako interná archivačná pomôcka ŠOP SR – vedená v listinnej podobe, integruje dostupné dáta o predmetných chránených územiach ako aj druhovej a biotopovej ochrane v nich. Rezervačnú knihu má založenú každé chránené územie.
- Prvé databázy ŠOP SR v elektronickej podobe už v roku 1996 (databázy f-zoo a f-fyto podľa software Foxpro, využitého na administráciu, neskôr d- zoo, d-fyto) – systémy umožňovali evidenciu všetkých prírodných hodnôt v predmetných územiach, avšak nekompatibilita s rozmáhajúcim sa OS WINDOWS predznamovala ich koniec
- V súčasnosti je zavedený jednotný systém evidencie dát: **ISTB (Information system for taxons and habitats)**



### Informačný systém taxónov a biotopov (ISTB)

Informačný systém taxónov a biotopov (ISTB) je databázový systém určený pre zber a spracovanie:

- botanických údajov,
- zoologických údajov,
- biotopových údajov,

ktorý plní úlohu národnej databázy vyplývajúcej zo zákona č. 543/2002 Z. z. o ochrane prírody a krajiny, § 54, ods. 9 písm. f) a zákona č. 211/2000 Z. z. o slobode informácií v znení neskorších predpisov.

ISTB je súčasťou informačného systému Štátnej ochrany prírody Slovenskej republiky (ďalej len "ŠOP SR").



### Riadiaci orgán ISTB

- *Rada ISTB* je riadiacim orgánom Informačného systému taxónov a biotopov a má 9 členov.
- Tvoria ju vybraní zamestnanci organizácií ochrany prírody, predovšetkým botanici, lesníci a zoológovia a administrátor databázy.
- Členov Rady ISTB menuje zriaďovateľ obvykle na obdobie 5 rokov.

### Administrátor ISTB

Administrátor ISTB zodpovedá za:

- spracovanie údajov v ISTB,
- overenie kompletnosti záznamov,
- vypracovanie štatistík a podkladov pre Radu ISTB.

*(na ďalšej strane je ilustračné zobrazenie www stránky ISTB)*

## Informácie (dáta v ochrane prírody)



Európsky  
deň  
parkov

### Dodávateľmi údajov do ISTB sú:

- odborné organizácie a fyzické osoby zaoberajúce sa druhovou a biotopovou ochranou (odborná verejnosť)
- odborní pracovníci organizácií ochrany prírody a krajiny (v zmysle §65 ods. 1 písm. k zákona o ochrane prírody)

### ISTB v súčasnosti eviduje:

**357 625**      zoologických záznamov

**1 206 971**    botanických záznamov

**20 495**        biotopových záznamov



# Informácie (dáta v ochrane prírody)



Európsky  
deň  
parkov

[Klienti ISTB \(zainteresovaní užívatelia pravidelní aj fakultatívni\)](#)

[Národné parky](#)

[Chránené krajinné oblasti](#)

[Regionálne správy](#)

[MŽP, Inšpekcia](#)

[Cites](#)

[Mimovládne organizácie](#)

[Iné organizácie](#)

[\(DFS Zoologický ústav SAV - oddelenie Zoocenológie\)](#)

[Iní klienti \(fyz. osoby\)](#)



Európsky  
deň  
parkov



# ĎAKUJEM ZA POZORNOSŤ

